


Mapeamento do território

Uma ferramenta para
conhecer, refletir e agir no local

Professor Marcelo Penna da Silva

Geografia – 6º. Ano - 2024

Colégio Anglicano de Araras



Primeiro havia que conhecer a Região

O Professor Marcelo trouxe um mapa impresso e grande da “região” de Araras, para que pudéssemos conhecer e localizar o nosso “território” no Município de Petrópolis.

A APA Petrópolis é bem grande, e pudemos ver que estamos dentro em uma parte importante da Mata Atlântica.



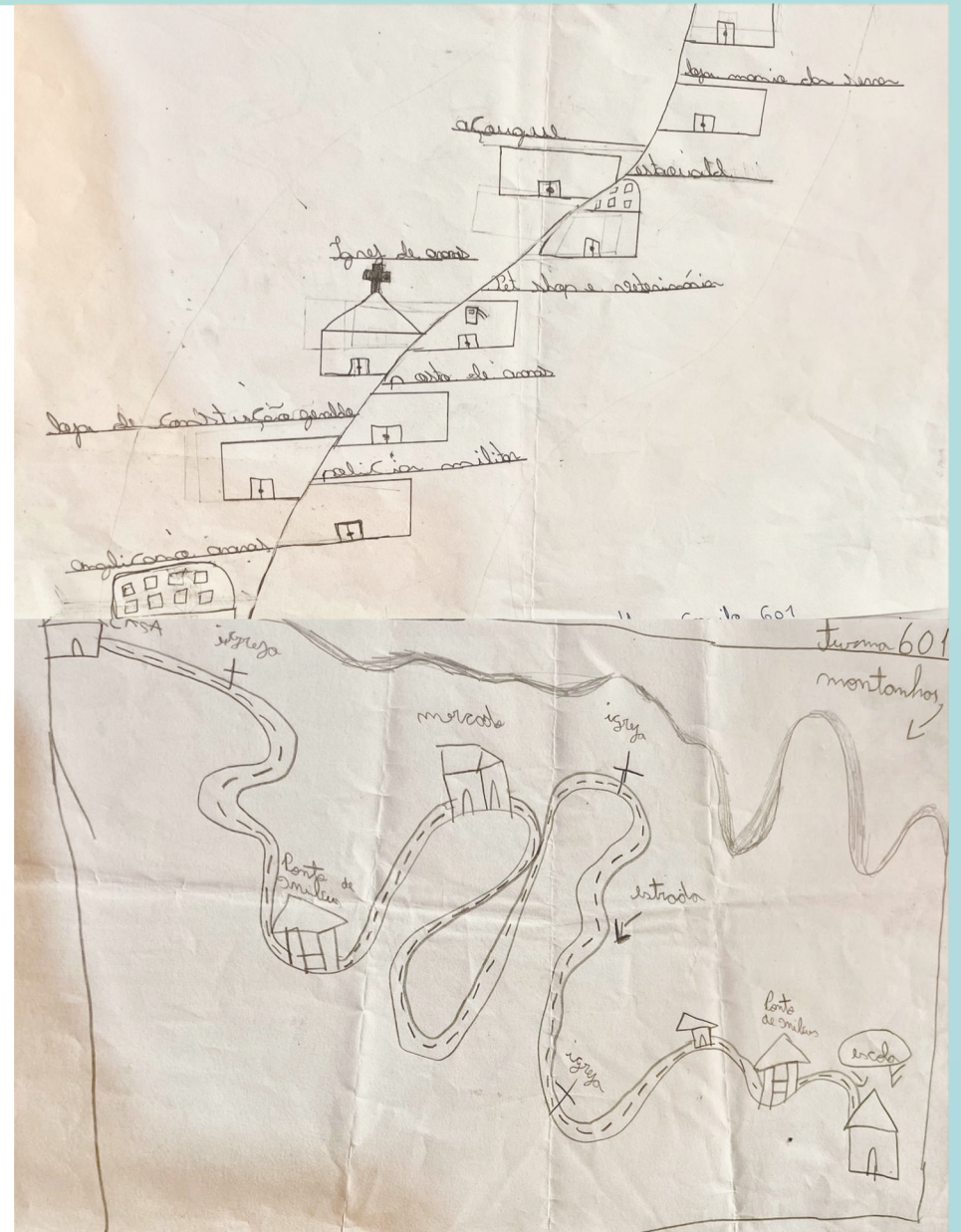
Aí foi a nossa vez de “mapear”
o que “percebemos”
enquanto circulamos pelo
nosso bairro.

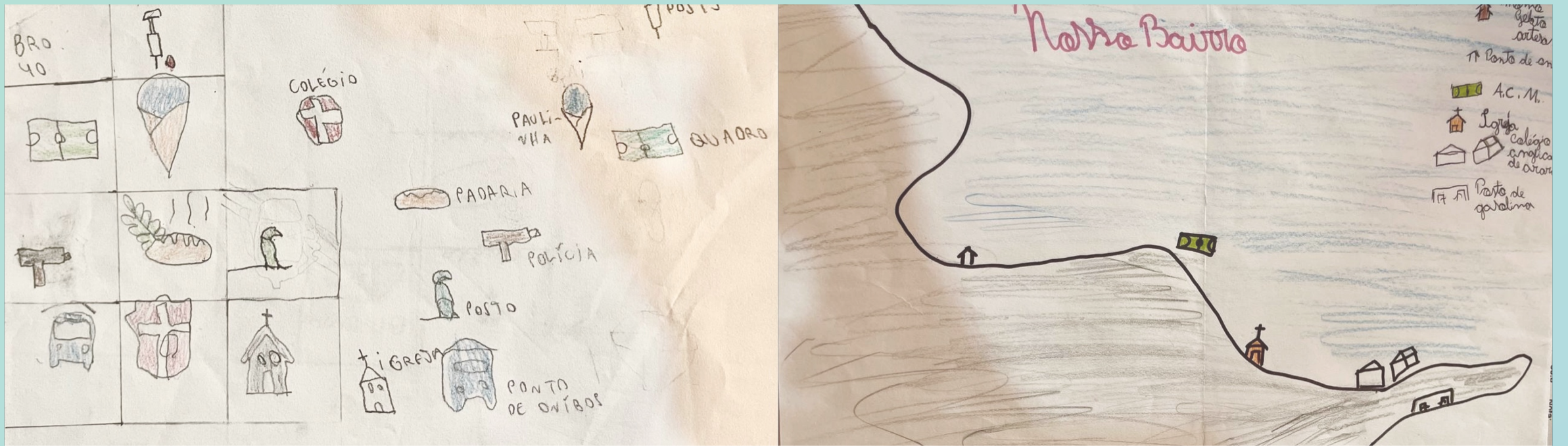
Foi bem legal perceber que cada um de nós
“observa” o ambiente de uma maneira pessoal,
“enxergando” o “espaço” e a “paisagem” - e seus
elementos - de jeitos diferentes.



Tem quem “veja” o território como um percurso

- Para alguns esse “caminho” é “enxergado” pelos edifícios onde a vida do bairro acontece no dia a dia (padaria, lojas, igrejas, escolas, ponto do ônibus, quadra esportiva, etc.);
- Para outros o “caminho” é “sentido” nas suas curvas, subidas e descidas, e pela distância que se deve percorrer.
- Mas às vezes é possível “ver” as montanhas que acompanham o percurso, na verdade dando forma ao “caminho” e ao bairro.





Teve gente que usou o recurso da “legenda”.

Isso é muito usado para construir mapas.

Ficou bem legal!

Outros preferiram “mapear” o nosso bairro usando símbolos, como uma “lista” de elementos do nosso “território” – um “inventário”.

Agora que já “conhecemos” o nosso bairro, vamos começar a “refletir” sobre os problemas ambientais que vivemos por aqui.

Mas essa vai ser outra aula!

