

**TALLER DE DIAGNÓSTICO PARTICIPATIVO
MUNICIPIO DE ARMERÍA**

Fecha: 27 de junio de 2025
Lugar: Casa Ejidal Independencia
No. De Participantes. 19

La relatoría de actividades del taller diagnóstico participativo la *Casa Ejidal Independencia* en el municipio de Armería. La convocatoria se extendió a ejido y comunidades aledañas para asegurar la participación de los actores del territorio involucrados en procesos productivos y socioambientales de la región.

Lugar	Fecha	Actividad	Hora	Lugar	Ejido/Comunidad
Armería	Viernes 27 de junio	Taller	5-7 p.m.	Casa ejidal Independencia	Ejido Cuyutlán
					Ejido Independencia
					Comunidad Paraíso
					Ejido Armería

Desarrollo del Taller

El taller se realizó con un programa de actividades que incluyó:

- Bienvenida y Presentación del Equipo: Se dio la bienvenida a las y los asistentes y el equipo de trabajo se presentó para dar seguimiento al desarrollo del taller.
- Introducción al Ordenamiento Ecológico Territorial (OET): A través de una lluvia de ideas, se pidió a las y los participantes que definieran su concepto de Ordenamiento Ecológico Territorial. El facilitador explicó que el Programa Regional de Ordenamiento Ecológico Territorial (POET) de la Subcuenca de la Laguna de Cuyutlán es un instrumento de política ambiental que busca armonizar el desarrollo humano y el manejo de los recursos naturales. El POET actual contiene Unidades de Gestión Ambiental (UGAS) y cuatro políticas principales: restauración, conservación, aprovechamiento sostenible y protección.
- Fases del Proceso: Se detallaron las etapas del instrumento de planeación, indicando que el taller corresponde a la fase de diagnóstico. La información recopilada se analizará para la formulación del POET, que luego será sometido a consulta pública. Finalmente, se entregará a la entidad correspondiente para su publicación.
- Enfoque del Instrumento: Se explicó que el nuevo instrumento se centrará en un enfoque de cuencas, considerando la disponibilidad de agua, recursos forestales, agropecuarios, urbano-rurales, infraestructura, demografía, sector económico, riesgos, cambio climático, uso de suelos, reservas naturales y patrimonio natural.

Escenarios de trabajo:

El taller se dividió en dos escenarios de trabajo principales:

1. **Primer Escenario:** * Autopresentación y Saberes Comunitarios: Las y los participantes se presentaron y compartieron sus conocimientos sobre el ordenamiento ecológico.
2. **Segundo Escenario:** Mesas de Trabajo: Los asistentes eligieron trabajar en un solo grupo para generar un ambiente de confianza. El objetivo fue recopilar información de primera mano y crear un panorama del municipio a través de cuatro dinámicas:

Conocimiento del Medio: Se les pidió a las y los participantes definir qué es un ordenamiento ecológico territorial a través de una lluvia de ideas.

Mapa de Uso de la Tierra y Recursos Naturales: Se identificaron recursos naturales como suelos fértiles, fuentes de agua, bosques y la biodiversidad. Esta información es vital para evaluar el potencial productivo y detectar áreas en riesgo por sobreexplotación o contaminación.

Construcción del Árbol de Problemas: Se reflexionó sobre los principales problemas que afectan a los recursos naturales, sus orígenes, posibles soluciones y los actores involucrados.

Cuadros de Valoración: Se valoraron de forma cualitativa, causal y resolutive las problemáticas identificadas.

Al final de las actividades, se hizo una presentación colectiva de los temas abordados para complementar la información faltante.

Participación:

En lo que respecta al número de participantes en el taller del Ejido Independencia desarrollado en el municipio de Armería, se tiene contabilizada la participación de un total de 19 personas:

Tabla 01. Participantes en el taller con las comunidades y ejidos y autoridades locales del municipio de Armería

Ejidos y comunidades	No. de participantes	
	Mujeres	Hombres
Ejido Cuyutlán	3	1
Localidad el Paraíso	1	1
Ejido Independencia	1	1
Ejido Armería	7	4
TOTAL	12	7

Tabla 02. Autoridades Locales y Ejidales, así como, autoridades municipales.

Ejidos y comunidades	No. de participantes	
	Mujeres	Hombres
Comisario del Ejido Cuyutlán	-	1
Autoridad local Paraíso	-	1
Comisario del Ejido Independencia	-	2
Comisario Ejido Armería	1	-
Dirección de Desarrollo Rural	-	2
Representante del Sistema Producto COCO	-	1
Representante del sector pecuario	1	-

Evidencia fotográfica

Registro de Asistencia




Presentación de equipo de trabajo



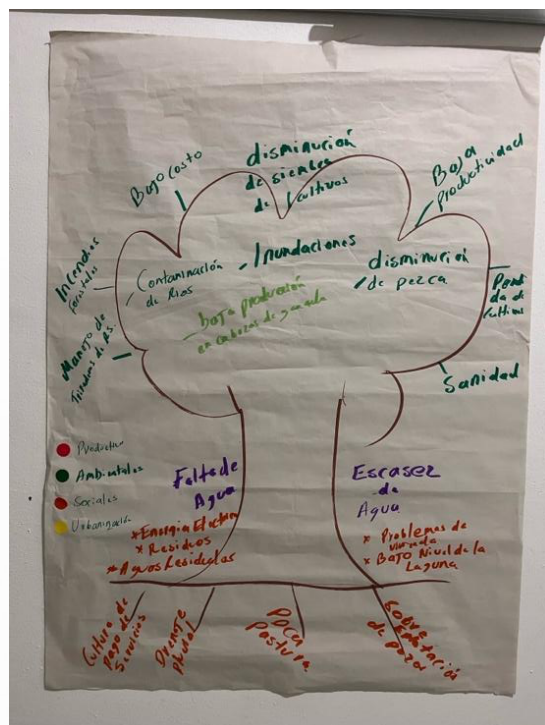
Actividad 1. ¿Qué es un Ordenamiento?




Actividad 2. Uso de la Tierra y Recursos Naturales.



Actividad 3. Árbol de los problemas






Actividad 4. Mapeo Social



Actividad 5. Cuadro de Valoraciones



Cierre del taller y próximos pasos:

Se informó a las y los participantes sobre las actividades posteriores al diagnóstico, donde su colaboración será crucial para la validación social de los resultados. Quienes asistieron mostraron gran interés en el proceso de creación y en las futuras etapas del instrumento.

Equipo de trabajo:

Facilitador: Ing. José Manuel Castro Tamayo

Facilitador de Mesa de Trabajo: Ing. Osiris Yamilet Torres Cruz

Facilitador de mesa de trabajo: Ing. William Salvador Negrete Ceja

Responsable de Planeación y Operatividad Comunitaria: Licda. Brenda Cázares Guzmán

Apoyo Técnico: Biol. Tania Román Guzmán, M. en C. Rafael Ortiz Nielsen

IMADES: Ing. Valeria Navarro Orozco