

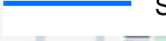


**LEYENDA**

-  P INICIAL
-  P FINAL
-  S1-MR3



Contenido: MICRO RUTA S5-MR24

Fuente: SERVICIO DE CAPAS DE ESRI IDESC

Elaboró: SERVIAMBIENTALES VALLE S.A. E.S.P.

Archivo: S5-MR24\_SERVIAMBIENTALES.mxd

Escala: 1:6.829

Fecha: 21/06/2025

Frecuencia: 2-4-6

Horario: 6:00 - 14:00

Escala Gráfica

Distancia de recorrido en Km: 11,3



Referencia espacial

Información de Referencia

Sistema de coordenadas cartesianas Magna Sirgas Cali

Proyección: Transversa de Mercator

Datum: MAGNA

Falso Este: 1.061.900,1800

Falso Norte: 872.364,6300

Longitud del Centro: 3,4419

Plano de proyección: 1.000,

Unidades: Metros