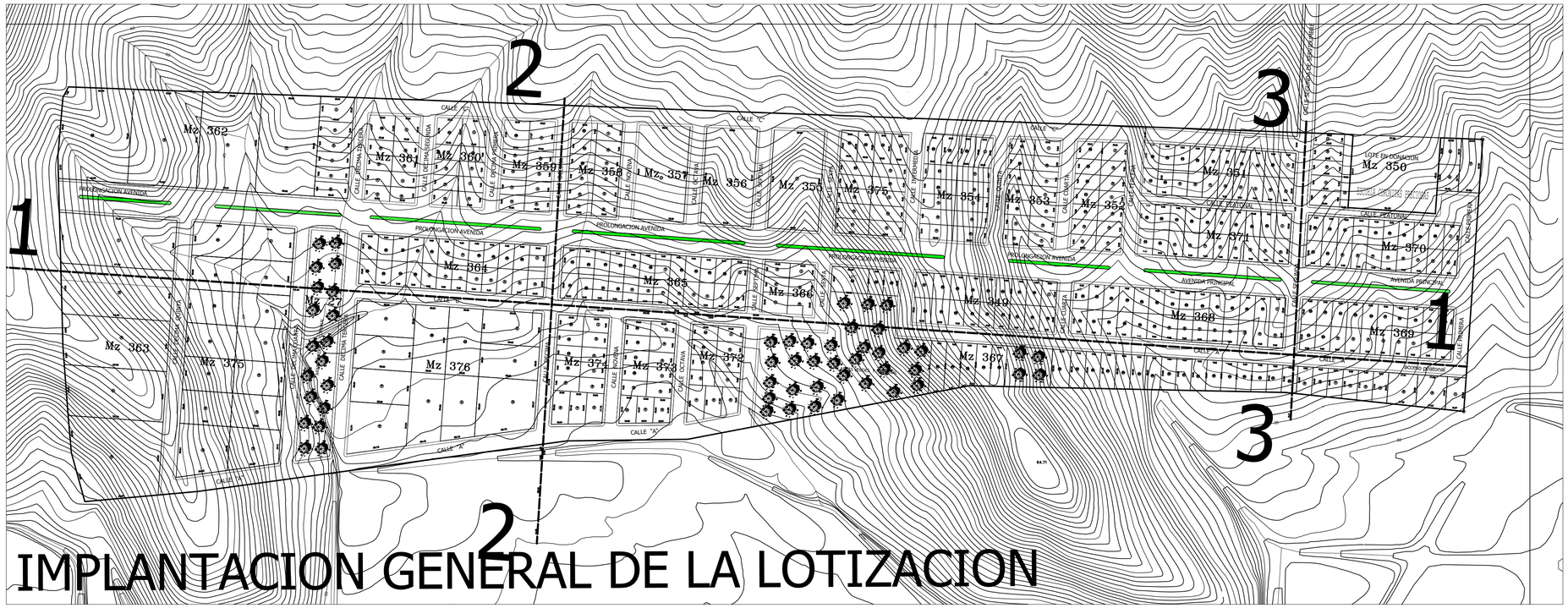

IMPLANTACION GENERAL DE LA LOTIZACION

SECCION LONGITUDINAL DEL TERRENO. 1-1´



SECCION TRANSVERSAL DEL TERRENO. 2-2´

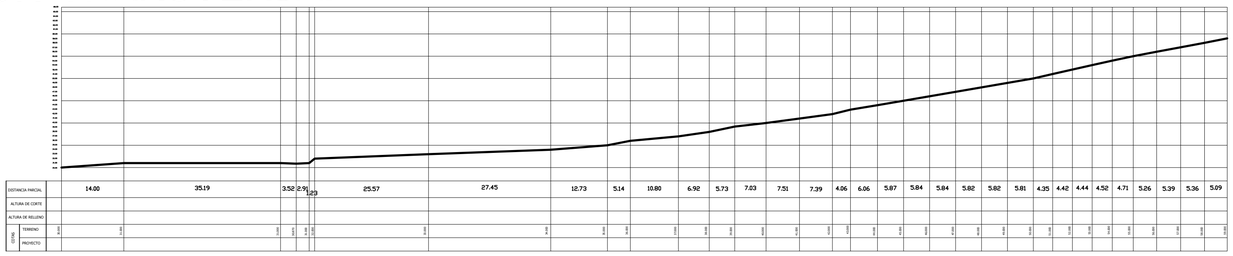

SECCION TRANSVERSAL DEL TERRENO. 3-3´



UBICACION

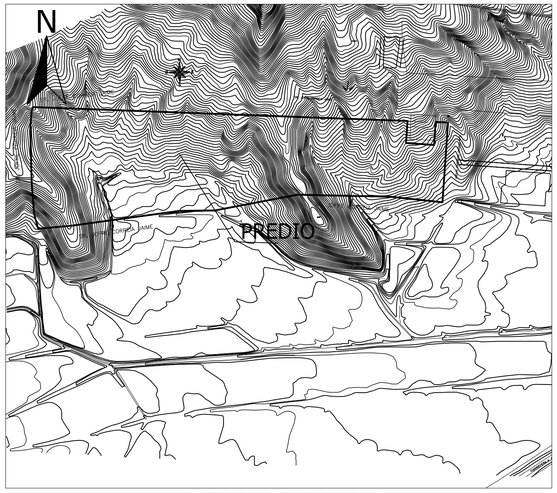

CARTA TOPOGRAFICA IGM
ESMERALDAS N–II–A2

Escala 1:50000

PROPIEDAD DEL SEÑOR ALFREDO HERKT MONTAÑO

PROVINCIA:	ESMERALDAS
CANTÓN:	ESMERALDAS
PARROQUIA: SIMON PLATA TORRES	SECTOR: VIA A ATACAMES BARRIO: LA LUZ.
CODIGO CATASTRAL: 201261	AREA DEL PREDIO: 155.096,059 M2

CONTIENE:

IMPLANTACION GENERAL MODIFICADA
SECCION LONGITUDINAL DEL TERRENO
SECCION TRANSVERSAL DEL TERRENO

PROPIETARIO: SR. ALFREDO HERKT MONTAÑO. SRA. GLADYS PLAZA OLIVEZ.	RESP. TECNICA: ARQ. ALBERTO OTOYA. Reg. Prof: 1006-09-944296 Reg. Mucp: # 190
ESCALA 1:650	FECHA: NOV/2021

SELLOS DE APROBACION: