


critours



8 rutas / paquetes
12 Tours "one-day"
5 servicios turísticos
1 destino



Veracruz

Tiempos & Destinos

Programas

Checklist



VERACRUZ, en cifras:

71,826 kms2.

752 kms costeros

VERACRUZ Localización y Regiones turísticas

El Estado de Veracruz se localiza en el Golfo de México con un territorio de 71,826 km². El clima cálido húmedo predomina en el 80% del territorio veracruzano, incluyendo las llanuras costeras del Golfo Norte y Sur. La temperatura media anual es de 22° C.

Regiones Turísticas y sus destinos principales

- Región Huasteca
- Región Totonaca
- Región Cultura y Aventura
- Región Primeros Pasos de Cortés
- Región Altas Montañas
- Región Los Tuxtlas
- Región Olmeca

Pueblos Mágicos

- Aeropuertos
- Poza Rica
 - Xalapa
 - Veracruz
 - Minatitlán

Vuelos Directos desde y hacia Veracruz



Golfo de México

+ 8 millones de habitantes


212 municipios

35% recursos acuíferos

7 regiones turísticas

6 pueblos mágicos

critours



8 rutas / paquetes
12 Tours "one-day"
5 servicios turísticos
1 destino



Veracruz

Tiempos & Destinos

Programas

Checklist




Tiempos & Destinos



DE Veracruz A:



critours



8 rutas / paquetes
12 Tours "one-day"
5 servicios turísticos
1 destino



Veracruz

Tiempos & Destinos

Programas

Checklist





8 programas / rutas

Paquete 1: El ejecutivo

Paquete 2: El Jarochazo

Paquete 3: Aventura Veracruzana

Paquete 4: Veracruz Mágico

Paquete 5: Nuestras Raíces

Paquete 6: La Perla del Papaloapan

Paquete 7: La magia de Veracruz

Paquete 8: Sabor a Café

Programas

#TuGuíaEnVeracruz >



INICIO Tours por Veracruz Rutas y Paquetes Transportación Turística Más > | Q



BIENVENIDO

Rutas y Paquetes Turísticos en Veracruz

Hay mucho para explorar aquí. Así que, tómate tu tiempo.

Viaja a Veracruz como un experto:

- Explora las 8 Rutas que diseñamos para ti con paquetes todo incluido.
- Haz tu propia Ruta y dinos como podemos ayudarte.

Consulta Express

los +
vendidos

#TU GUÍA EN VERACRUZ 

Llegada y visita al Fuerte San Juan de Ulua

Visita Acuario de Veracruz

Desayuno y traslado aeropuerto

OPCIÓN 1
El Tajín y Papantla

OPCIÓN 2
Catemaco y Los Tuxtías

VERACRUZ, TAJIN Y VOLADORES DE PAPANTLA O CATEMACO Y LOS TUXTLAS, OPCIÓN DE RUTA DEL CAFÉ EN COATEPEC.





+ vendidos

Clasicos

Consentidos

#TUGUÍAENVERACRUZ



Llegada a Veracruz Puerto



Xalapa - Coatepec - Veracruz



Veracruz - Xalapa



Veracruz Puerto con Opciones a tours



XALAPA, RUTA DE CAFÉ, COATEPEC Y VERACRUZ

#TUGUÍAENVERACRUZ



COSTA ESMERALDA, TAJIN, PAPANTLA, ZONA ARQUEOLOGICA DE CEMPOALA, ANTIGUA Y VERACRUZ.



#TUGUÍAENVERACRUZ



VERACRUZ, PAPANTLA, EL TAJIN, LA ANTIGUA Y SUS DELICIAS, ORIZABA O DUNAS CHACHALACAS





#TU GUÍA EN VERACRUZ



VERACRUZ - XICO - COATEPEC - COSCOMATEPEC - ORIZABA



VERACRUZ

Localización y Regiones turísticas

El Estado de Veracruz se localiza en el Golfo de México con un territorio de 71,826 km². El clima cálido húmedo predomina en el 80% del territorio veracruzano, incluyendo las llanuras costeras del Golfo Norte y Sur. La temperatura media anual es de 22° C.

Regiones Turísticas y sus destinos principales

- Región Huasteca
- Región Totonaca
- Región Cultura y Aventura
- Región Primeros Pasos de Cortés
- Región Altas Montañas
- Región Los Tuxtlas
- Región Olmeca

Pueblos Mágicos

Aeropuertos
Poza Rica
Xalapa
Veracruz
Minatitlán

Vuelos Directos desde y hacia Veracruz

#TU GUÍA EN VERACRUZ



Llegada a Veracruz
- San Juan de Ulúa



Veracruz - Chachalacas -
Jalcomulco



Jalcomulco
RAFTING




Jalcomulco -
Veracruz Puerto



**VERACRUZ, DUNAS DE CHACHALACAS, CAMPAMENTO
EN JALCOMULCO**



critours



8 rutas / paquetes
12 Tours "one-day"
5 servicios turísticos
1 destino



Veracruz

Tiempos & Destinos

Programas

Checklist



CHECKLIST >

Muchas Gracias!

Leysie Carmona
Gerente
lcarmona@critours.com

#TuGuíaEnVeracruz



un poco más



PROTOCOLO DE SEGURIDAD E HIGIENE

Por que **tu seguridad es primero**, en todos nuestros servicios de transportación, en servicio privado estamos tomando la siguientes medidas preventivas:

MEDIDAS DE PREVENCIÓN PARA PASAJEROS:



1. Gel antibacterial para todos los pasajeros.
2. Toallitas Húmedas con antiséptico para pasajeros.
3. Tapete desinfectante, antes de abordar a la unidad.

MEDIDAS DE PREVENCIÓN DE LA UNIDAD:



4. Limpieza y desinfección de unidades ANTES y DESPUÉS de cada servicio.
5. Líquido para pisos de la unidad desinfectante: Nebulizar Biosalud Éviter®.

MEDIDAS DE PREVENCIÓN DEL OPERADOR:



6. Careta de acrílico.
7. Mascarilla N95.
8. Guantes de nitrilo.
9. Toallitas húmedas con antiséptico para abrir y cerrar puertas.
10. Uniforme personal, limpio y desinfectado.

*CAPACIDAD MÁXIMA DE UNIDADES:

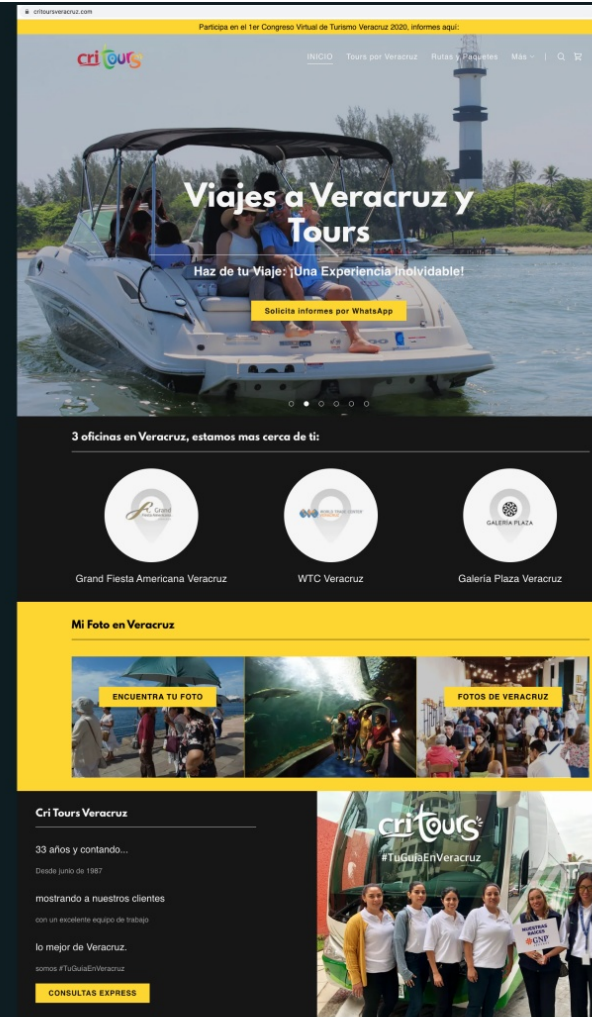
La capacidad máxima de los vehículos y unidades de transporte está a consideración del cliente, si así lo requiere se puede reducir la capacidad en un 50, 70 u 80 por ciento, considerar esto con el número de unidades.






<https://critoursveracruz.com/> >

Somos parte de grupo **CRI Veracruz**
Empresas turísticas y de servicios especializados en
hacer la vida de nuestros cliente más fácil.



critours



8 rutas / paquetes
12 Tours "one-day"
5 servicios turísticos
1 destino



Veracruz

Tiempos & Destinos

Programas

Checklist

