

「加斯佩半岛」喜行于摄 定海巨石

兹哇大师 2017-03-05 22:09

图文 / 兹哇大师

12年前，2005年8月，我们一行四人，我，多伦多的两位大师段岳衡和路明，还有蒙特利尔的老杨，一起驱车前往魁北克最东北端的加斯佩半岛Gaspé Peninsula拍片，前后共7天，行程4000多公里。



加斯佩 (Gaspé)，是加拿大魁北克省东北部伸向大海的一个半岛，是圣劳伦斯河的入大西洋的入海口。环岛公路围绕加斯佩半岛一圈大约2000公里。

加斯佩的名字起源于印第安语Gespeg，意思就是陆地的尽头，所以这个地区也叫Land's End。

我们三人从多伦多出发，到蒙特利尔接上老杨，由40号公路北上。过了魁北克市以后，沿着圣劳伦斯河南岸的20号公路继续向东北方向前进。八月份，正是鲜草茂盛、锦瑟花开的美丽滩涂。



我们沿着圣劳伦斯河开往出海口，河道越来越宽，退潮以后的河滩怪石嶙峋。



圣劳伦斯河是加拿大的母亲河，早年的欧洲殖民者就是最先在河边建立落脚点，通过这条河逐渐向内陆发展，建起了一座座城市，诞生了加拿大。



傍晚我们到达加斯佩小镇。酒店后院面向大海，下面就是深深的悬崖峭壁。



峭似斧削的悬崖，格外崎岖的地貌，无尽的蓝色海浪，种种地质的奇观，大自然就这么肆意的鬼斧神工。



这里最著名的就是罗什佩尔塞国家公园 (Parc National du Rocher Perce) 的这块海中巨石，也叫皮尔斯巨石。



清晨，放眼望去，真如古诗云：
岩悬青壁断，地险碧流通。
古石生云际，归帆出雾中。



可以乘游艇环绕巨石





我们登上后面的一座小山，从高处看巨石和小镇，别有风味，远观像极了一艘渐渐驶航归向皮尔斯镇的巨型大船。



日落时分的巨石，遍体呈现金红色，格外雄伟，堪称奇景。



这块神奇的巨石离岸其实只有800米，每年的某一段时间，在退潮之后，人们甚至可以步行走到巨石下面。可惜我们这次没能赶上。





清晨，在海边，静静地等待东方地平线上的第一缕阳光。



这个未经开垦的原始巨石，是由海水击碎北海岸所形成的，巨岩的右下角有一个高约15到20米高的拱形洞。所以在1607年，法国探险家，魁北克市的创立者Samuel de Champlain把这块巨石命名为 Rocher Percé（被刺透的岩石）。

现在感觉这块巨石像被喷薄而出的阳光刺透了，绚丽夺目。



加斯佩半岛，一向以风景美丽著称，据说也是很多魁北克人珍惜典藏的后花园，美丽的彩色小房子和牧场掩映在繁花似锦中。



兹哇大师



兹哇大师








半岛的北部是加拿大东南部最高山峰，除了沿海地区，均为茂密的森林所覆盖。开着车在九曲漫漫的公路海滩上盘旋，神清气爽。




魁北克人的生活一向很有情调，优雅间施施然让斑斓的色调光华熠熠的融入舒适的生活和淡然的心境。随手拍了一些小品。







有时候黑白是另一种感觉





离开加斯佩，为了不走回头路，我们绕道新不伦瑞克省，又是另一种风光，海边的油菜花田，满眼金黄闪亮。






由于是夏末季节，有些农田已经可以看到秋收景象了。







一路奔波，回到蒙特利尔，入住小豪宅，一打听才28万加币，比多伦多房价便宜很多啊。但是各位别误会，那是12年前，现在估计也要百万了！



来两张工作照，路大师骑马蹲裆式



段大师就是“高”



回多伦多的路上，大家天南海北一通神聊，无意中对一件事达成了共识，就是成立多伦多第一个大陆移民的摄影团体 - - 加拿大中国摄影学会！现在段老师是终身名誉会长，路明是现任会长，我是当年创始的第一任秘书长。

来张大合影





兹哇大师
朱军 (兹哇大师)
James Zhu
温哥华地产专家
微信: ziwadashi
邮箱: bj070707@yahoo.com



旅摄小贴士:

- 加斯佩半岛最适合旅行的季节是夏天，但摄影人可自行选择时节；
- 圣劳伦斯河最美的季节是秋季，将来我会专门写一篇美加东部红叶，给摄影旅行爱好者提供更多的信息；
- 加斯佩半岛上有四个著名的国家公园，但我们因为时间关系只去了一个，建议大家深度游，尤其鸟岛更是鸟类爱好者的天堂。



长按二维码感谢关注兹哇大师微信公众号

