



TANZANIA



Bajo la sombra del
Kilimanjaro.

RUTAS 2026

RESERVADOS TODOS LOS DERECHOS
Africa Hub Services SL.

www.muafrika.travel

Todas las fotografías e ilustraciones de
este documento son de Africa Hub
Services SL y sus respectivos autores.





MUAFRIKA
EXPERIENCE

*"El Kilimanjaro se alzaba como una
promesa de eternidad. Blanca su cima, en
un mundo de tierra roja."*

Karen Blixen, escritora.






MUAFRIKA EXPERIENCE

En **Muafrika Experience** somos un equipo con más de 20 años de experiencia, con oficinas y logística propia en varios países africanos. Nuestra filosofía se basa en el respeto por las culturas locales y los entornos naturales que visitamos, con el objetivo de garantizar el presente y futuro de las sociedades y parajes que conforman el gran continente africano.

Viajar a Tanzania. Recorriendo la tierra de los masái.



La tierra roja de Arusha recibe con la dignidad de quien ha visto pasar siglos de rutas, caravanas y expediciones. Al descender del avión, la altitud refresca los sentidos y el horizonte se abre, inmenso, hacia el corazón de África oriental.

Antes de avanzar, se alza el gigante. El Kilimanjaro, se impone más allá de los mapas, más allá de la geografía. En sus faldas, los pueblos chagga han cultivado café y leyendas durante generaciones. La montaña, aislada y nevada, guarda su mística entre nieblas y glaciares en retirada. Para quienes se atreven a ascenderla, el reto es físico, pero también simbólico: un ascenso desde la selva hasta el hielo, atravesando todos los climas posibles.

Los primeros kilómetros de ruta conducen hacia el Parque Nacional de Tarangire, donde los baobabs vigilan en silencio y los elefantes caminan con la calma de quienes han heredado la tierra. La estación seca concentra la vida en torno al río, y todo se ordena según un ritmo dictado por la sed: cebras, oryx, leones, incluso los impasibles leopardos. Tarangire es la antesala, una promesa de lo que vendrá.

Más al norte, la carretera se vuelve polvo y belleza hacia el lago Natron, un espejo caústico y sobrenatural que parece pertenecer a otro planeta. El color rojo de sus aguas, teñido por algas y minerales, es apenas el telón de fondo para una escena aún más insólita: miles de flamencos menores anidando sobre islas temporales. Al pie del volcán Ol Doinyo Lengai —sagrado para los masáis— la vida desafía toda lógica, y la naturaleza se vuelve revelación.

Desde allí, se asciende al Serengeti. No hay descripción que pueda abarcar la sensación de amanecer entre las hierbas altas, bajo cielos de cobre, mientras la gran migración dibuja su coreografía milenaria. Ñus, cebras y gacelas fluyen como ríos de carne viva perseguidos por depredadores. El silencio solo se rompe con el sonido del viento o el rugido lejano de un león.

Al descender al cráter del Ngorongoro, la vida se concentra como si no hubiese más mundo allá afuera: rinocerontes solitarios, manadas de búfalos, hienas risueñas y un cielo que parece más cercano que en ninguna otra parte.

El viaje continúa por las orillas del lago Manyara, donde los hipopótamos se ocultan bajo la superficie, los flamencos bordean la costa y los leones —en un gesto excepcional— suben a los árboles como si fueran leopardos.

A lo lejos, en el extremo occidental, el Parque Nacional de Gombe guarda otro tipo de herencia: la de la etóloga Jane Goodall, quien aquí descubrió que los chimpancés no solo sienten, sino también piensan, planean y lloran. En los bosques que caen sobre el lago Tanganica, el viaje se vuelve íntimo. No hay multitudes, solo la compañía densa del verde, el agua y la mirada de los grandes simios.

Al sur, Tanzania se vuelve aún más secreta. En Ruaha y Selous (hoy Nyerere National Park), la fauna abunda sin espectáculo, lejos de las rutas turísticas. Aquí, los encuentros son verdaderos descubrimientos: perros salvajes que cazan en grupo, elefantes que se pierden entre mopanes, cocodrilos que se mimetizan con la orilla del río Rufiji. La soledad del sur es un privilegio.

Finalmente, el Índico devuelve la mirada con aguas turquesas y aroma de clavo. En las playas de Zanzíbar, Pemba o Mafia, el mar no es frontera, sino punto de encuentro entre África, Arabia y Asia. Las puertas talladas de Stone Town, las ruinas persas de Kilwa, el bullicio de los mercados de especias.

Y en medio de todo, el alma de Tanzania. su gente. Diversos grupos étnicos conviven sin jerarquías ni mayorías absolutas. Desde los pastores masáis hasta los agricultores chagga del Kilimanjaro, desde los pescadores sukuma del norte hasta los zanzibareños de sangre omaní.



Razones para viajar a Tanzania con Muafrika

- Somos un DMC establecido en Tanzania, con más de 15 años de experiencia en el país y una sólida infraestructura que incluye instalaciones, vehículos y un equipo humano propio. Nuestro equipo de guías y conductores se somete a una formación continua, guiados por nuestra filosofía y manera de entender el turismo.
- Grupos reducidos y acompañados por guías locales de habla hispana durante todo el año.
- Vehículos 4x4 totalmente adaptados con techo extensible, amplias ventanas, nevera y enchufes.
- Viajes en privado y a medida acompañados por guías locales de habla hispana, inglesa y francesa.
- Estamos comprometidos con el apoyo a las comunidades locales, priorizando el respeto cultural y social y contribuyendo a la conservación de los espacios naturales a través del turismo responsable.
- Atención al teléfono de emergencias en español e inglés las 24 horas del día.






Rutas Tanzania 2026. Bajo el cielo de la sabana.

En *Muafrika Experience*, proponemos itinerarios que conectan con comunidades locales y recorren paisajes que van del lago Natrón a las grandes migraciones del Serengeti, de las laderas del Kilimanjaro a las selvas de Gombe, y de los parques del sur a la costa del Índico. Rutas que invitan a descubrir Tanzania paso a paso, desde su diversidad natural hasta su riqueza cultural





Ruta Sharubu

Tanzania en esencia

***Sharubu.** En suajili, se usa para referirse a la melena del león, símbolo de fuerza y majestuosidad en muchas culturas africanas. Este término evoca la imagen imponente del "rey de la sabana".*

Día 1. LLEGADA A ARUSHA

Aterrizaremos en Tanzania en el aeropuerto internacional de Kilimanjaro. Tras cumplimentar los trámites de entrada al país y recoger el equipaje, nos encontraremos con el guía, que estará esperando para recibir a los viajeros.

Nos acompañará hasta la cercana ciudad de Arusha para descansar y prepararnos para el safari del día siguiente.

Aquellas personas que lleguen por la mañana, tras instalarse podrán salir acompañadas a visitar campos de cafetales para descubrir el proceso completo de cómo se cultiva el café desde el campo hasta la taza. De camino también tendremos la oportunidad de convivir con algunos pueblos locales y ver su forma de vida.

Día 2. ARUSHA - TARANGIRE NATIONAL PARK - KARATU

Este día tendremos el primer contacto con la fauna y paisaje del país. Exploraremos el Parque Nacional de Tarangire, situado al norte, menos explorado y menos famoso que sus homólogos Ngorongoro y Serengeti, pero no por ello menos interesante.

Tarangire es conocido por su ingente población de elefantes y por los gigantescos baobabs que tamizan el parque. El baobab es un enorme árbol típicamente africano, cuya leyenda explica que los dioses colocaron boca abajo para castigar la soberbia humana.

De camino al parque tendremos, asimismo, el primer contacto visual con las cabañas de la etnia masai y observaremos en la distancia sus actividades cotidianas. Comeremos en el parque de picnic y completaremos el safari en Tarangire buscando leones, leopardos, jirafas y búfalos.

Tras un día muy completo, dejaremos atrás el parque y nos trasladaremos hacia el Gran Valle del Rift, concretamente a la población de Karatu, la última población que bordea el Área de Conservación de Ngorongoro.





Día 3. KARATU – SAFARI A PIE EN NGORONGORO – SERENGETI NATIONAL PARK

Al inicio de la jornada dejaremos atrás la zona de Karatu y nos adentraremos en el Área de Conservación de Ngorongoro, donde poco después nos uniremos a unos guardabosques armados, quienes nos acompañarán a realizar un safari a pie por la parte superior del cráter. La caminata puede durar entre 1 y 2 horas, que dedicaremos a identificar aves, plantas e insectos y habrá la posibilidad de que nos encontremos otros animales.

Finalizada la excursión, continuaremos hacia el gran Parque del norte del país: el Parque Nacional de Serengeti. Atravesaremos la famosa llanura sin fin e iniciaremos desde este momento nuestro gran safari en busca de animales tales como leones, leopardos, elefantes, jirafas, búfalos, ñus, cebras, antílopes y aves, entre otros.

El safari se extenderá hasta alcanzar la zona central, donde dedicaremos un tiempo recorriendo el valle Seronera en busca de felinos, entre muchos otros.

Al final del día, con la puesta de sol, nos dirigiremos al alojamiento para descansar.

Día 4. SERENGETI NATIONAL PARK

El Parque Nacional de Serengeti es el más famoso de los parques nacionales de Tanzania (y de África) y es la representación del safari por antonomasia. Con grandes llanuras de sabana y bosques donde pacen millones de herbívoros, el Serengeti alberga todo el año los ejemplares más significativos de África: jirafas, elefantes, rinocerontes... sin olvidar a los imprescindibles leones.

Conocido por las migraciones anuales de ñus y otros herbívoros (donde millones de animales recorren casi mil kilómetros en busca de pastos frescos protagonizando un espectáculo único de la naturaleza salvaje), el Serengeti es el lugar de visita imprescindible en Tanzania.

Una de las escenas que viviremos es la de los hipopótamos y cocodrilos del Nilo en alguna de las grandes charcas que pueblan el parque. Una de estas piscinas naturales, conocida como Retina Hippo Pool, ubicada a 10 kilómetros de Seronera, constituye uno de los mejores lugares donde ver a estos fascinantes animales.

La comida de la jornada será tipo picnic dentro del parque, en plena sabana, para no perder ni un segundo de las sensaciones de participar en un safari en mayúsculas.

Día 5. SERENGETI NATIONAL PARK - NGORONGORO CRATER - KARATU

Temprano y con los primeros rayos del sol abandonaremos el Serengeti y nos adentraremos en el Cráter del Ngorongoro, una de las mayores calderas volcánicas del mundo. Formado tras una gigantesca explosión del volcán, la caldera en sí es un enorme agujero con paredes de más de 600 metros de altura repletas de vida.

En su interior se ha formado un peculiar universo de ecosistemas (bosques, lagos, sabanas...) de 20 kilómetros de diámetro. Con una población que raya los 25 mil animales de distintas especies, nos dedicaremos a buscar, entre otros, al rinoceronte negro, en peligro de extinción.

En este safari tendremos la posibilidad de ver a los denominados Cinco Grandes. En concreto en la zona del Río Munge, estaremos al acecho de los leones de melena más oscura. En este paraíso disfrutaremos de una comida tipo picnic frente a un pantano viendo a los hipopótamos bañándose.

Por la tarde saldremos del cráter y nos dirigiremos a la localidad de Karatu.


Día 6. KARATU - LAKE MANYARA NATIONAL PARK - ARUSHA - SALIDA

Tras el desayuno nos adentraremos en el Parque Nacional de Lago Manyara. Se trata de un espacio natural que incluye desde densas selvas a sabanas, pasando por los humedales del lago que lleva su nombre.

En este magnífico safari tendremos la oportunidad de ver los famosos leones trepadores. Es, además, un lugar idóneo para ver, en especial entre diciembre y marzo, grandes colonias de flamencos que, gracias a su plumaje y el efecto óptico, permiten al observador contemplar una línea rosada en el horizonte.

Por si fuera poco, el Parque Nacional de Lago Manyara es el hogar de babuinos, cebras, jirafas y hasta 380 especies de aves diferentes.

A la hora convenida dejaremos atrás esta zona y nos trasladaremos por carretera hacia el Aeropuerto Internacional de Kilimanjaro para coger el vuelo de regreso a casa.



Ruta Lengai

Tras la estela del Volcán Sagrado

Lengai. El volcán Lengai, es conocido como el "Volcán de Dios" en lengua masaai. Su lava negra y fría parece de otro planeta, y sus erupciones ofrecen un espectáculo único en la sabana africana.

Día 1. LLEGADA A ARUSHA

Aterrizaremos en Tanzania en el aeropuerto internacional de Kilimanjaro. Tras cumplimentar los trámites de entrada al país y recoger el equipaje, nos encontraremos con el guía, que estará esperando para recibir a los viajeros.

Nos acompañará hasta la cercana ciudad de Arusha para descansar y prepararnos para el safari del día siguiente.

Día 2. ARUSHA - TARANGIRE NATIONAL PARK

Después de las presentaciones comenzaremos nuestra gran aventura por Tanzania.

Conduciremos a lo largo de los paisajes volcánicos y a través del Valle del Rift hasta el Parque Nacional de Tarangire, el sexto más grande de su tipo en Tanzania. Exploraremos este parque situado al norte, menos explorado que sus homólogos de Ngorongoro y Serengeti, pero no por ello menos interesante.

Tarangire, conocido por su gran población de elefantes, también es famoso por los gigantescos baobabs que tamizan el parque, el enorme árbol típicamente africano cuya leyenda explica que los dioses colocaron boca abajo para castigar la soberbia humana.

Tras un día muy completo, con la puesta de sol, nos dirigiremos hacia el alojamiento para descansar.

Día 3. TARANGIRE NATIONAL PARK - LAGO NATRÓN

Nos adentraremos temprano en el Parque Nacional de Tarangire para captar las primeras imágenes con la salida del sol y podremos disfrutar de sus paisajes e ir en busca de animales. Sobre el medio día saldremos del Parque y nos pondremos en marcha hacia las tierras volcánicas del Lago Natrón.



De camino, cruzaremos varias comunidades locales y no perderemos de vista al Monte Ol Doinyo Lengai, la montaña sagrada de los Masai y centro de peregrinación de esta etnia en muchos de sus rituales y ceremonias.

Nos instalaremos en nuestro alojamiento, muy cerca de la base del Ol Doinyo Lengai y en pleno corazón del territorio Masai.

Día 4. LAGO NATRÓN

Dedicaremos el día a explorar esta región. El área en los alrededores del volcán Ol Doinyo Lengai es muy importante para los Masai y hay innumerables asentamientos de esta etnia. Visitaremos alguna de sus aldeas para poder conocer de cerca su estilo de vida tradicional.

Dedicaremos un tiempo a la visita de un poblado Masai, un pueblo de pastores y de orgullosos guerreros, que se aferra a su tradicional forma de vivir.

Nos acercaremos hasta las orillas del Lago Natrón, característico por su color rojizo y por atraer innumerables flamencos desde el Lago Manyara para poner aquí sus huevos. El entorno del lago nos ofrece un paisaje espectacular con algún manantial que emana agua caliente.

Haremos una parada en el pequeño yacimiento arqueológico llamado "EngareSero Footprints", sugerido recientemente y por primera vez por National Geographic. Este yacimiento dispone de una muestra de algunas de las primeras huellas de homínidos que se conocen y están mantenidas así gracias a las condiciones meteorológicas y a la ayuda de las erupciones volcánicas de la región.

Podremos dar un paseo por la pequeña población Masai de Ngaresero, con algunos bares y restaurantes locales donde los Masai acuden a socializar con sus vecinos.

Saldremos a pie desde el lodge (45 min - 1 h) hacia la cascada de Ngarasero, donde, si lo deseamos, podremos bañarnos en la piscina natural creada por el agua que cae desde el Monte Ol Doinyo Lengai.

En definitiva, dispondremos de tiempo para visitar bien esta zona, que es, sin duda, uno de los rincones más espectaculares del Gran Valle del Rift.



Día 5. LAGO NATRÓN - SERENGETI NATIONAL PARK (ZONA CENTRO)

Dejaremos atrás la región del Lago Natrón con las últimas e increíbles vistas de esta enorme masa de agua en el corazón del Valle del Rift. La pista en continuo ascenso nos llevará de nuevo hacia las tierras altas de Tanzania. Veremos el cambio en el paisaje y la vegetación.

Dejaremos el territorio Masai para adentrarnos en territorio de la etnia Sonjo o Batemi, que principalmente se dedican al cultivo de sorgo y mijo. Llegaremos hasta la población de Waso, donde, tras una corta parada, nos dirigiremos hacia el gran parque del norte de Tanzania: el Serengeti.

Una vez en el Serengeti, nos adentraremos en el parque atravesando el denominado área de Lobo y su valle para realizar un safari; empezaremos a intuir la cantidad de fauna que nos espera durante los próximos días en el parque.

Desde el Valle de Lobo y de safari en ruta, conduciremos en dirección sur hasta llegar a la zona central del parque, también conocido como el Valle de Seronera, donde estará ubicado nuestro alojamiento.



Día 6. SERENGETI NATIONAL PARK (ZONA CENTRO)

De los más famosos parques nacionales de Tanzania (y de África), el Serengeti es la representación del safari por antonomasia.

Con grandes llanuras de sabana y bosques donde pacen millones de herbívoros, el Serengeti alberga todo el año los ejemplares más significativos de África: jirafas, elefantes, rinocerontes... sin olvidar a los imprescindibles leones.

Conocido por las migraciones anuales de los ñus y otros herbívoros (donde millones de animales recorren casi mil kilómetros en busca de pastos frescos protagonizando un espectáculo único de la naturaleza salvaje), el Serengeti es el lugar de visita imprescindible en Tanzania.

Una de las escenas que viviremos es la de los hipopótamos y cocodrilos del Nilo en alguna de las grandes charcas que pueblan el parque. Una de estas piscinas naturales, conocida como Retina Hippo Pool y ubicada a 10 kilómetros de Seronera, constituye uno de los mejores lugares donde ver a estos fascinantes animales.

La comida de la jornada será de tipo picnic dentro del parque, en plena sabana, para no perder ni un segundo de las sensaciones de participar en un safari en mayúsculas.

Día 7. SERENGETI NATIONAL PARK (ZONA CENTRO) - NGORONGORO CRATER - KARATU

Temprano nos trasladaremos desde la parte central del Serengeti a una de las maravillas del mundo: el área de Conservación de Ngorongoro. Esta área presenta un cráter volcánico profundo; la caldera intacta más grande del mundo. Es aquí donde es más probable que veamos a los "cinco grandes", incluido el rinoceronte negro, que está en peligro de extinción.

En el Lago Magadi veremos miles de flamencos rosados acicalarse y reflejarse en las tranquilas aguas; unas vistas fantásticas. Los flamencos entran y salen del cráter por la noche y es posible que se los escuche tocar la bocina al pasar.

Además de los flamencos, se pueden encontrar diferentes animales a lo largo de la orilla del lago, incluidos rinocerontes, eland y leones.

Por la tarde saldremos de esta caldera para trasladarnos hasta el alojamiento, que está ubicado muy cercano a la puerta de entrada del área de Conservación del Ngorongoro.

Día 8. KARATU - LAKE MANYARA NATIONAL PARK - ARUSHA - SALIDA

Tras el desayuno nos adentraremos en el Parque Nacional de Lago Manyara. Se trata de un espacio natural que incluye desde densas selvas a sabanas, pasando por los humedales del lago que lleva su nombre.

En este magnífico safari tendremos la oportunidad de ver los famosos leones trepadores. Es, además, un lugar idóneo para ver, en especial entre diciembre y marzo, grandes colonias de flamencos que, gracias a su plumaje y el efecto óptico, permiten al observador contemplar una línea rosada en el horizonte.

Por si fuera poco, el Parque Nacional de Lago Manyara es el hogar de babuinos, cebras, jirafas y hasta 380 especies de aves diferentes.

A la hora convenida dejaremos atrás esta zona y nos trasladaremos por carretera hacia al Aeropuerto Internacional de Kilimanjaro para coger el vuelo de regreso a casa.



Ruta Natrón

El espectáculo de la migración.

***Natrón.** El lago Natron, es un lugar único y sorprendente. Su agua alcalina y salina tiene un color rojizo debido a las algas que allí crecen, y es uno de los pocos lugares donde las flamencos mayores se reproducen en masa.*

Día 1. LLEGADA A ARUSHA

Aterrizaremos en Tanzania en el aeropuerto internacional de Kilimanjaro. Tras cumplimentar los trámites de entrada al país y recoger el equipaje, nos encontraremos con el guía, que estará esperando para recibir a los viajeros.

Nos acompañará hasta la cercana ciudad de Arusha para descansar y prepararnos para el safari del día siguiente.

Día 2. ARUSHA - TARANGIRE NATIONAL PARK

Después de las presentaciones comenzaremos nuestra gran aventura por Tanzania.

Conduciremos a lo largo de los paisajes volcánicos y a través del Valle del Rift hasta el Parque Nacional de Tarangire, el sexto más grande de su tipo en Tanzania. Exploraremos este parque situado al norte, menos explorado que sus homólogos de Ngorongoro y Serengeti, pero no por ello menos interesante.

Tarangire, conocido por su gran población de elefantes, también es famoso por los gigantescos baobabs que tamizan el parque, el enorme árbol típicamente africano cuya leyenda explica que los dioses colocaron boca abajo para castigar la soberbia humana.

Tras un día muy completo, con la puesta de sol, nos dirigiremos hacia el alojamiento para descansar.

Día 3. TARANGIRE NATIONAL PARK - LAGO NATRÓN

Nos adentraremos temprano en el Parque Nacional de Tarangire para captar las primeras imágenes con la salida del sol y disfrutar de sus paisajes y animales. Sobre el medio día saldremos del parque y nos pondremos en marcha hacia las tierras volcánicas del lago Natrón.

De camino cruzaremos varias comunidades locales y no perderemos de vista el Monte Ol Doinyo Lengai, la montaña sagrada de los Masai y centro de peregrinación de esta etnia en muchos de sus rituales y ceremonias.

Nos instalaremos en nuestro alojamiento, muy cerca de la base del Ol Doinyo Lengai y en pleno corazón del territorio masai.

Día 4. LAGO NATRÓN

Dedicaremos el día a esta región para explorar bien la zona. El área en los alrededores del volcán Ol Doinyo Lengai es muy importante para los maasai y hay innumerables asentamientos de esta etnia. Visitaremos alguna de sus aldeas para poder conocer de cerca su estilo de vida tradicional.

Dedicaremos un tiempo a la visita de un poblado maasai, un pueblo de pastores y de orgullosos guerreros, que se aferra a su tradicional forma de vida.

Nos acercaremos hasta las orillas del lago Natrón, característico por su color rojizo y por atraer grandes cantidades de flamencos desde el Lago Manyara para poner aquí sus huevos. El entorno del lago nos ofrece un paisaje espectacular con algún manantial que emana agua caliente.

Haremos una parada en el pequeño yacimiento arqueológico llamado "EngareSero Footprints", sugerido recientemente y por primera vez por National Geographic, y que dispone de una muestra de algunas de las primeras huellas de homínidos que se conocen. Están mantenidas así gracias a las condiciones meteorológicas y a la ayuda de las erupciones volcánicas de la región.

Podremos dar un paseo en la pequeña población maasai de Ngaresero, con algunos bares y restaurantes locales, donde los maasai van a socializar con sus vecinos.

Saldremos a pie desde el lodge (45 min - 1 h) hacia la cascada de Ngarasero donde, si lo deseamos, podremos bañarnos en la piscina natural surgida del agua que cae desde el Monte Ol Doinyo Lengai.

En definitiva, dispondremos de tiempo para visitar bien esta zona, que es, sin duda, uno de los rincones más espectaculares del Gran Valle del Rift.

Día 5. LAGO NATRÓN - SERENGETI NATIONAL PARK (LA GRAN MIGRACIÓN)

Dejaremos atrás la región del lago Natrón, con las últimas e increíbles vistas de esta enorme masa de agua en el corazón del Valle del Rift. La pista en continuo ascenso nos llevará de nuevo hacia las tierras altas de Tanzania. Veremos el cambio en el paisaje y la vegetación.

Dejamos territorio masai para adentrarnos en territorio de la etnia Sonjo o Batemi, que principalmente se dedican al cultivo de sorgo y mijo. Llegaremos hasta la población de Waso donde, tras una corta parada, nos dirigiremos hacia el gran parque del norte de Tanzania: el Serengeti.

Una vez en el Serengeti, nos adentraremos en el parque atravesando el denominado Área de Lobo y su valle para realizar un safari; empezaremos a intuir la cantidad de fauna que nos espera durante los próximos días en el parque. Desde el Valle de Lobo seguiremos la ruta en dirección norte hasta llegar a nuestro campamento, que estará ubicado cerca del famoso río Mara.

Día 6. SERENGETI NATIONAL PARK (LA GRAN MIGRACIÓN)

Después del desayuno, bien temprano, empezaremos la jornada en busca de las grandes manadas de ungulados. El Parque Nacional de Serengeti cuenta con la mayor concentración de grandes herbívoros del mundo.

En las épocas en las que estos animales se mueven en busca del pasto es cuando se origina lo que conocemos como la Gran Migración, todo un espectáculo. Seguiremos las rutas migratorias hasta alcanzar el famoso río Mara, donde podremos presenciar, si somos afortunados, el espectáculo de estos animales cruzando el río.

En el río presenciaremos los movimientos del cocodrilo del Nilo y de algunos grupos de hipopótamos.

El almuerzo de hoy será de tipo picnic para poder sacar más provecho al parque. Por la tarde, con la puesta de sol regresaremos al campamento para descansar y pasar la noche en plena sabana.

Día 7. SERENGETI NATIONAL PARK (LA GRAN MIGRACIÓN)

Por la mañana realizaremos otro safari por el Valle de Lobo y seguiremos hacia la zona central, también conocida como Seronera, seguramente la que más expectativas genera y que debe su nombre al río Seronera. Es una de las zonas con mayor densidad de felinos de África.



El paisaje en la zona de Seronera está salpicado de rocas, llamadas “kopjes”, donde en ocasiones podremos encontrar leones o leopardos apoyados. La sabana abierta al sur del río Seronera es, por ejemplo, una buena zona para poder ver guepardos.

Continuaremos explorando los diferentes hábitats y, con la puesta de sol, nos trasladaremos al campamento, situado en la zona central, también conocido como el Valle de Seronera, donde estará ubicado nuestro alojamiento con las mejores vistas a toda la llanura.

Día 8. SERENGETI NATIONAL PARK – NGORONGORO CRATER – KARATU

Temprano nos trasladaremos desde Serengeti central a una de las maravillas del mundo: el área de Conservación de Ngorongoro. Esta área presenta un cráter volcánico profundo; la caldera intacta más grande del mundo. Es aquí donde es más probable que veamos a los famosos “big five”, incluido el rinoceronte negro, que está en peligro de extinción.

En el lago Magadi veremos a miles de flamencos rosados acicalarse y reflejarse en las tranquilas aguas; unas vistas fantásticas. Los flamencos entran y salen del cráter por la noche, y es posible que se los escuche tocar la bocina al pasar.

Además de los flamencos, se pueden encontrar diferentes animales a lo largo de la orilla del lago, incluidos rinocerontes, eland y leones.

Por la tarde saldremos de esta caldera para trasladarnos hasta la población de Karatu, donde pasaremos la noche.

Día 9. KARATU – PUEBLO DE MTO WA MBU – ARUSHA – SALIDA

Tras el desayuno, descenderemos suavemente la pared del gran Valle del Rift hasta la localidad multicultural de Mto Wa Mbu, donde realizaremos un **Excursión en bicicleta** para recorrer la zona de pre parque de Manyara. Borearemos el Parque atravesando zonas abiertas y campos agrícolas hasta llegar a nuestro destino final, donde dejaremos las bicicletas y caminaremos hasta la orilla del Lago Manyara. Allí podremos observar algunos animales como gacelas, ñus, cebras o aves.

Volveremos sobre nuestro camino y, después de dejar las bicicletas, exploraremos los callejones de este pueblo visitando el mercado local, tiendas de artesanía y su gente. A través de plantaciones de banano, podremos ver trabajar a talladores tradicionales de madera de la tribu Makonde y visitaremos la fábrica de cerveza local hecha de banana, donde podremos degustarla.

De forma opcional y si lo deseamos, podremos visitar un orfanato y una escuela de primaria de la zona. Al mediodía nos dirigiremos hacia un restaurante de una mamá local donde disfrutaremos de **comida típica** y tendremos la oportunidad de degustar diferentes platos. Finalizado el almuerzo, a la hora acordada seremos trasladados hacia el aeropuerto internacional de Kilimanjaro para tomar el vuelo de salida.



Ruta Kusini

Tierra de contrastes

***Kusini.** En suajili, Kusini significa "sur". En África Oriental, el sur es sinónimo de aventura, diversidad y paisajes que van desde las montañas hasta las costas. Viajar hacia Kusini es adentrarse en un mundo de cultura rica y naturaleza salvaje.*

Día 1. LLEGADA A DAR ES SALAAM

Aterrizaremos en Tanzania, concretamente en el Aeropuerto Internacional de Julius Nyerere. Tras cumplimentar los trámites de entrada al país y recoger el equipaje, nos encontraremos con el guía.

Poco después seremos trasladados hacia el hotel, que se encuentra en la misma ciudad de Dar es Salaam, donde tendremos la tarde libre para descansar y prepararnos para el safari del día siguiente.

Día 2. DAR ES SALAAM - MIKUMI NATIONAL PARK

Nos pondremos en marcha temprano para dirigirnos en vehículo 4x4 al Parque Nacional de Mikumi, ubicado a 300 km al oeste de Dar Es Salaam y en la misma carretera que une la urbe con Iringa (autopista A-7).

Una vez en el interior del parque y tras cumplimentar los documentos de entrada, dedicaremos la tarde a ir en busca de las múltiples especies de mamíferos que podemos encontrar aquí y entre las que destacamos jirafas, cebras, búfalos, eland, elefantes y ñus.

Mikumi, popular destino de fin de semana para los habitantes de Dar es Salaam, forma parte del gran ecosistema de la Reserva de Selous y nos ofrece un paisaje de sabana rodeado de algunas de las colinas que delimitan el parque.

Llegada la tarde nos instalaremos para descansar y disfrutar de las vistas.

Día 3. MIKUMI NATIONAL PARK

Este será un día completo de safari en el Parque Nacional de Mikumi (que toma el nombre de una especie de palmera que crece en los alrededores) y también es conocido como “el Pequeño Serengeti”, por su enorme variedad de fauna silvestre y grandes mamíferos que lo asemejan a su homólogo del norte del país.

Mikumi, con 3.230 kilómetros cuadrados, es el cuarto parque más grande de Tanzania. Establecido en 1964 como una extensión de la Reserva de Selous, es un destino ideal para realizar un safari. Atravesado por múltiples caminos de tierra, el parque destaca por las llanuras del río Mikata, ubicadas en el extremo occidental del parque. Su visita nos brindará la ocasión de observar grandes manadas de elefantes, antílopes sables, kudús, búfalos, cebras, ñus, eland (el antílope más grande del mundo) y también grandes felinos, como leones o leopardos.

Las montañas de Uluguru (en la parte oriental del parque) y las colinas Mazunyungu (al noroeste) marcan los límites de este gran parque del sur de Tanzania.

Su ecosistema, por otro lado, destaca por su diversidad. Las acacias y los grandes baobabs forman parte de su territorio.

Día 4. MIKUMI NATIONAL PARK - RUAHA NATIONAL PARK

Nos dirigiremos al Parque Nacional de Ruaha, posiblemente el parque más conocido del sur de Tanzania. La carretera asfaltada da paso a una pista de tierra en buen estado, tamizada por un paisaje de sabana arbustiva y algunas aldeas que acompañan hasta la puerta principal del parque.

El área fue declarada zona protegida en 1910 por el gobierno colonial alemán. En 1946 la administración británica la renombró Gran Reserva de Rungwa, parte de la cual se convirtió en parque nacional en 1964.

Al llegar, realizaremos las gestiones pertinentes para entrar en el parque y completaremos el día con un safari de tarde, donde buscaremos animales tales como elefantes, el antílope kudu y perros salvajes (también conocidos como licaones), entre otros muchos.

A última hora de la tarde nos dirigiremos al alojamiento para descansar.

Día 5. RUAHA NATIONAL PARK

Dispondremos de una jornada completa para explorar el Parque Nacional de Ruaha que, con 20.226 kilómetros cuadrados, es uno de los más grandes de Tanzania. El parque toma prestado el nombre del río Gran Ruaha, que atraviesa el parque de norte a sureste.

Ruaha es famoso por albergar una de las mayores concentraciones de elefantes del África Oriental, así como grandes antílopes entre los que destacamos el kudu, antílope sable o el antílope ruano. También ostenta una enorme población de licaones.

Con suerte y paciencia también podremos avistar leones, leopardos y rinocerontes. El parque es, asimismo, un gran centro de observación de aves donde se contabilizan cerca de 500 especies diferentes, buena parte de ellas migratorias.

Por lo que al paisaje se refiere, grandes baobabs y diferentes especies de acacias nos acompañarán a lo largo de toda la jornada.

Día 6. RUAHA NATIONAL PARK – MOROGORO

Bien temprano nos reuniremos con unos guardabosques armados para realizar un safari a pie en la zona del parque. La excursión puede durar entre 1 a 2 horas y tendremos la oportunidad de tener un contacto más directo con la naturaleza.

Más tarde saldremos del Parque y nos trasladaremos en coche hasta la región de Morogoro. De camino atravesaremos varios pueblos locales y campos agrícolas acompañados de las vistas a las colinas del monte Uluguru.

A la llegada nos instalaremos en el hotel, donde contaremos con la tarde libre para descansar.

Día 7. MOROGORO – NYERERE NATIONAL PARK

Después del desayuno y temprano, nos pondremos en marcha a través de una pista que recorre la región de Morogoro. Nos acompañarán durante todo el trayecto las vistas a las montañas de Uluguru y el valle del Kilombero hasta alcanzar la población de Kisaki, a las puertas del Parque Nacional de Nyerere.

A la llegada por la tarde dedicaremos un tiempo a explorar este gran parque en busca de animales, paisajes y vistas.

A última hora alcanzaremos el alojamiento para descansar.

Días 8 y 9. NYERERE NATIONAL PARK

Dedicaremos dos jornadas completas a hacer un safari en nuestro vehículo 4x4. El Parque Nacional de Nyerere y su gran ecosistema siguen siendo un lugar muy alejado del turismo de masas.

Su vida salvaje es particularmente interesante, ya que cuenta con un gran número de felinos y es la reserva que alberga el mayor número de perros salvajes africanos en peligro de extinción.

En este territorio también reside una población importante de búfalos, jirafas, eland, hienas, antílope sable, hipopótamos, cocodrilos, kudus, babuinos, ñus, cebras y monos verdes, junto con más de 450 especies de aves.

Estos días tendremos incluido un safari en barco por el famoso río Rufiji y a continuación un safari a pie en el Parque de Nyerere. Será una experiencia inolvidable en plena sabana guiados por expertos guardabosques armados.





Día 10. NYERERE NATIONAL PARK – DAR ES SALAAM

Con el amanecer del sol disfrutaremos el desayuno y saldremos de esta zona para trasladarnos hasta la ciudad de Dar Es Salaam. De camino cruzaremos varios pueblos locales y campos agrícolas donde iremos haciendo paradas para descansar.

Una vez hayamos llegado a la ciudad nos dirigiremos al alojamiento para pasar la noche.

Día 11. DAR ES SALAAM – SALIDA

Dependiendo del horario de vuelo, podremos tener una mañana libre en la que daremos un paseo por la ciudad y visitar el Museo Nacional, mercado local o bien paseando en los callejones y su gente local.

A la hora acordada seremos traslado hacia el aeropuerto internacional de Nyerere para tomar el vuelo de salida.







RUTAS

RUTA SHARUBU

Tanzania en esencia

6 DÍAS

RUTA LENGAI

Tras la estela del Volcán Sagrado

8 DÍAS

RUTA NATRÓN

El espectáculo de la migración

9 DÍAS

RUTA KUSINI

Tierra de contrastes

11 DÍAS

África empieza aquí

AFRICA
EXPERIENCE



NAMIBIA

Tierra de
contrastes.

RUTAS 2026

RESERVADOS TODOS LOS DERECHOS
Africa Hub Services SL.

www.muafrika.travel

Todas las fotografías e ilustraciones de
este documento son de Africa Hub
Services SL y sus respectivos autores.



MUAFRIKA
EXPERIENCE

"Los paisajes de Namibia son de los más dramáticos e intactos que he encontrado."


Mark Owens, conservacionista y documentalista.



MUAFRIKA

EXPERIENCE

En **Muafrika Experience** somos un equipo con más de 20 años de experiencia, con oficinas y logística propia en varios países africanos. Nuestra filosofía se basa en el respeto por las culturas locales y los entornos naturales que visitamos, con el objetivo de garantizar el presente y futuro de las sociedades y parajes que conforman el gran continente africano.



Viajar a Namibia. País de contrastes. Tierra de rojos y ocre.



Namibia es un país de contrastes donde el tiempo y el espacio parecen expandirse sin límites. Un territorio donde el desierto más antiguo del mundo, el Namib, se encuentra con el Atlántico, donde la fauna salvaje vaga libre en un paraje desértico y donde algunas culturas ancestrales intentan resistir al paso del tiempo.



Windhoek, la capital, es la puerta de entrada a este universo de paisajes inabarcables. Al sur, el espectáculo de Sossusvlei con sus dunas de arena roja, moldeadas por el viento en formas siempre cambiantes, da la sensación de estar en otro planeta. Más allá, en Deadvlei, los esqueletos de antiguos árboles petrificados contrastan con la blancura del suelo arcilloso.

Desde el desierto hasta la costa, la transición es abrupta. Swakopmund es un enclave de otro tiempo, con una marcada herencia germana reflejada en su arquitectura y gastronomía. Pero la verdadera atracción aquí es la naturaleza indómita: la Costa de los Esqueletos, una franja de litoral donde naufragios oxidados cuentan historias de marineros perdidos, y Walvis Bay, donde flamencos y pelícanos conviven con colonias de lobos marinos.

En el corazón del país, Damaraland se extiende con su paisaje de montañas rocosas y llanuras áridas. Aquí, los elefantes del desierto han aprendido a sobrevivir con escasos recursos, adaptándose a uno de los entornos más hostiles del planeta. Los petroglifos de Twyfelfontein, tallados en la piedra por pueblos ancestrales, son testigos mudos de una historia que se remonta a miles de años.

Más al norte, Etosha es el alma de la vida salvaje en Namibia. Su vasta planicie salina se transforma con las lluvias en un oasis efímero, donde cebras, jirafas, leones y rinocerontes se congregan alrededor de los pozos de agua.

Hacia el sur, el Fish River Canyon se despliega como una de las maravillas geológicas más impresionantes de África. Este cañón, el segundo más grande del mundo, es una sucesión de acantilados y gargantas esculpidas por el tiempo, ofreciendo vistas que dejan sin aliento y rutas de senderismo desafiantes para los aventureros.

En el este, el Kalahari ofrece una experiencia completamente distinta. Aunque a menudo se le llama desierto, este ecosistema está lleno de vida: pastizales ondulantes, acacias solitarias y comunidades de bosquimanos que han aprendido a leer la tierra como un libro abierto. Aquí, los atardeceres se tiñen de tonos dorados y rojos, y la tranquilidad es absoluta.

Finalmente, en el corazón del Namib, Kolmanskop emerge como un pueblo fantasma atrapado en el tiempo. Esta antigua ciudad minera, que en su época de esplendor fue hogar de buscadores de diamantes, hoy yace semienterrada por la arena, un testimonio silencioso de la fugaz riqueza y el abandono.

Namibia es una sensación de libertad absoluta. Es la vastedad de sus paisajes, el silencio del desierto interrumpido por el viento, la mirada de un oryx cruzando la arena, la historia contada en rocas y dunas.

Razones para viajar a Namibia con Muafrika

Somos un DMC establecido en Namibia, con más de 20 años de experiencia en el continente y una sólida infraestructura que incluye instalaciones, vehículos y un equipo humano propio. Nuestro equipo de guías y conductores se somete a una formación continua, guiados por nuestra filosofía y manera de entender el turismo.

Grupos reducidos y acompañados por guías locales de habla hispana.

Vehículos 4x4. adaptados para safari.

Viajes en privado y a medida acompañados por guías locales de habla hispana, inglesa o portuguesa.

Estamos comprometidos con el apoyo a las comunidades locales, priorizando el respeto cultural y social y contribuyendo a la conservación de los espacios naturales a través del turismo responsable.

Atención al teléfono de emergencias en español, inglés y portugués las 24 horas del día.






Rutas Namibia 2026. Territorio por explorar.

En *Muafrika Experience*, las rutas seleccionadas en Namibia invitan a descubrir la inmensidad y diversidad de este país único, combinando naturaleza salvaje, culturas ancestrales y paisajes que parecen de otro planeta. Itinerarios que recorren desde las dunas rojizas del Namib y la Costa de los Esqueletos hasta las sabanas de Etosha y la ciudad fantasma de Koolmanskoop. Una propuesta que conecta con comunidades locales, respeta el entorno y permite explorar Namibia paso a paso.





Ruta Onkango

En esencia

***Onkango.** En Oshiwambo (lengua del pueblo ovambo de Namibia y el sur de Angola), significa literalmente viaje o trayecto. Se usa tanto para referirse a un desplazamiento físico, como, en sentido más amplio, a un recorrido o experiencia de vida.*

Día 1. LLEGADA A WINDHOEK - SOSSUSVLEI (NAMIB-NAUKLUFT NATIONAL PARK)

A nuestra llegada al Aeropuerto Internacional de Windhoek, completaremos los trámites de entrada y nos encontraremos con nuestro guía. Iniciaremos el traslado por carretera hacia el sur, en dirección a Sossusvlei, en pleno desierto del Namib.

NOTA: Será necesario llegar con un vuelo internacional antes de las 13 del mediodía. Si no es posible, se volará un día antes para realizar una noche extra en Windhoek.

Día 2. SOSSUSVLEI (NAMIB-NAUKLUFT NATIONAL PARK) - SESRIEM CAYON - SOSSUSVLEI

Antes del amanecer, nos adentraremos en el Parque Nacional Namib-Naukluft, la mayor área de conservación de África, que abarca un territorio tan extenso como todo Suiza. Nos dirigiremos hacia la emblemática Duna 45.

Al llegar a las dunas de Sossusvlei, uno de los paisajes más icónicos de Namibia, nos cautivará la belleza de este entorno natural. Las primeras horas del día son las más adecuadas para explorar esta maravilla, ya que el cielo azul intenso contrasta con las imponentes dunas rojas, que se elevan hasta los 400 metros de altura. En este entorno surrealista, la vida silvestre del desierto, como el oryx y el avestruz, se mezcla con el paisaje, creando una escena única.

Uno de los puntos más fascinantes de la jornada será Dead Vlei, una antigua laguna seca que alberga troncos de acacia de más de 600 años, rodeados de las majestuosas dunas de color rojizo. Este lugar, desolado y místico, nos transportará a otro tiempo, donde la vida parece haberse detenido en sus huellas.

Si ayer no pudimos hacer la visita, hoy realizaremos una pequeña excursión al cañón de Sesriem, modelado por el río Tsauchab. Mientras nos adentramos en sus estrechas paredes rocosas, podremos observar las marcas geológicas dejadas por los diferentes niveles de agua a lo largo de las eras, una verdadera ventana a la historia del planeta.

El nombre "Sesriem", que en alemán significa "seis cinturones", tiene una historia interesante: en tiempos antiguos, los habitantes de la región usaban seis correas hechas de pieles de antílopes Oryx, unidas para crear una cuerda lo suficientemente larga como para alcanzar y extraer agua del cañón.

Día 3. SOSSUSVLEI (NAMIB-NAUKLUFT NATIONAL PARK) - WALVIS BAY - SWAKOPMUND

Muy temprano por la mañana, comenzaremos nuestro recorrido hacia la costa, atravesando el corazón del Parque Nacional Namib-Naukluft. Durante el trayecto, cruzaremos el Trópico de Capricornio y pasaremos por los espectaculares pasos de Gaub y Kuiseb, que nos rodearán con un impresionante paisaje desértico que parece sacado de otro planeta. Nos detendremos en Solitaire, un pequeño y emblemático oasis en pleno desierto. Es nuestra oportunidad disfrutar de la famosa tarta de manzana de la panadería antes de continuar el viaje. La pequeña panadería local alcanzó fama gracias a Percy "Moose" McGregor, un panadero escocés que elaboraba una tarta de manzana tan deliciosa que se convirtió en una parada obligatoria para muchos viajeros. Al llegar a la hora del almuerzo, alcanzaremos Walvis Bay, uno de los puntos migratorios de aves más importantes de África. En la bahía, podremos observar una fascinante variedad de aves marinas como flamencos, pelícanos, cormoranes, y con un poco de suerte, también leones marinos y delfines, que suelen frecuentar sus aguas.

Continuaremos nuestro camino hacia Swakopmund, una encantadora ciudad costera conocida por su arquitectura colonial alemana, amplias avenidas y el desierto que la rodea. Fundada en 1892 como el puerto principal para el sudeste de la antigua África alemana, Swakopmund es actualmente la ciudad más importante de la Costa de los Esqueletos.

Día 4. SWAKOPMUND – CAPE CROSS – TWYFELFONTEIN

Saldremos de Swakopmund en dirección a Cape Cross, donde se encuentra una de las colonias de lobos marinos más grandes del mundo. Unas pasarelas de madera nos permitirán adentrarnos sobre el territorio de estos animales y observar su frenética actividad diaria. Dejaremos Cape Cross para coger la carretera y seguiremos nuestra ruta dirección Damaraland hasta llegar a Twyfelfontein acompañados por el macizo de Brandberg, el más alto de Namibia. De camino a Twyfelfontein pasaremos por Uis, un antiguo pueblo minero famoso por su estaño y por sus piedras preciosas.

Día 5. TWYFELFONTEIN – ETOSHA NATIONAL PARK

Desde Twyfelfontein nos dirigiremos al Parque Nacional de Etosha, donde nos adentraremos, ya por la tarde, realizando nuestro primer safari en dirección a nuestro campamento. Conoceremos la parte occidental del parque, caracterizado por un magnífico paisaje de terreno ondulado y marrón rojizo, que contrasta con el de arcilla blanca y polvoriento de otras zonas.

El parque cuenta con numerosos pozos de agua, lugares ideales para observar a elefantes, rinocerontes, leopardos y leones, entre otros.

El Parque Nacional de Etosha nos ofrece unos de los mejores safaris de África. Conocido por la vasta región llamada Etosha Pan, que le da un característico color blanco debido a los restos salinos y calcáreos. Es uno de los mejores lugares para la observación del rinoceronte negro, ya que, una parte importante de la población de este gran mamífero habita en esta reserva.

Algunos de los alojamientos ubicados dentro del parque nos permitirán observar un desfile de animales que se acercan a beber agua en las lagunas, durante el ocaso.

Día 6. ETOSHA NATIONAL PARK

Amaneceremos con el salar de fondo. Una nueva jornada de safari en Etosha, que significa "gran área blanca" y que hace referencia a las grandes depresiones secas en pleno parque nacional. Esta zona nos regala imágenes únicas de animales envueltos en un polvo blanquecino. Esta área está repleta de abundante vida silvestre. Podremos observar a leones, elefantes, rinocerontes negros y jirafas, así como una gran variedad de aves.



SOLITAIRE
• REFRESHMENTS
• RESTROOMS
• BOTTLE STORE
• PETROL →

Día 7. ETOSHA NATIONAL PARK – WINDHOEK

Hoy, saldremos del Parque Nacional de Etosha en dirección a Okonjima, disfrutando del paisaje que nos rodea. Durante el trayecto, realizaremos una parada en un mercado local para conocer la etnia herero.

Los herero son un pueblo bantú que habita principalmente en el centro y norte de Namibia, aunque también se encuentran en Angola y Botsuana. Son conocidos por su fuerte identidad cultural y su lengua (el otjiherero) y su historia marcada por la resistencia.

Tradicionalmente, los herero eran pastores nómadas, y el ganado sigue teniendo un gran valor simbólico y económico para ellos. Uno de los rasgos más visibles de su cultura hoy es la vestimenta de las mujeres: vestidos largos y estructurados, inspirados en la moda victoriana, legado de la época colonial alemana, que ellas han transformado en un símbolo de orgullo étnico.

La historia de los herero también está profundamente marcada por el genocidio perpetrado por el imperio alemán entre 1904 y 1908, cuando decenas de miles murieron tras rebelarse contra el dominio colonial. Este episodio sigue siendo central en la memoria histórica del grupo.

Tras nuestra visita, nos dirigiremos hacia la capital del país. Llegada y cena de despedida en un restaurante de la ciudad.

Día 8. WINDHOEK – SALIDA

Última jornada en Namibia. Dependiendo de la hora de salida de nuestro vuelo, tendremos tiempo para explorar el mercado y hacer compras de última hora antes de regresar a Windhoek.

A la hora convenida, seremos trasladados hasta el aeropuerto de Windhoek para tomar el vuelo de regreso a casa.

Ruta Omuramba

Tierra ocre

***Omuramba.** Río o gran cauce en oshiwambo, hace referencia al majestuoso río Kunene, que marca la frontera natural entre Namibia y Angola. Este río, vital para las comunidades que lo habitan, simboliza la conexión entre la vida, el agua y las tradiciones ancestrales.*

Día 1. LLEGADA A WINDHOEK - SOSSUSVLEI (NAMIB-NAUKLUFT NATIONAL PARK)

A nuestra llegada al Aeropuerto Internacional de Windhoek, completaremos los trámites de entrada y nos encontraremos con nuestro guía. Iniciaremos el traslado por carretera hacia el sur, en dirección a Sossusvlei, en pleno desierto del Namib.

Día 2. SOSSUSVLEI (NAMIB-NAUKLUFT NATIONAL PARK) - SESRIEM CAYON - SOSSUSVLEI

Antes del amanecer, nos adentraremos en el Parque Nacional Namib-Naukluft, la mayor área de conservación de África, que abarca un territorio tan extenso como todo Suiza. Nos dirigiremos hacia la emblemática Duna 45. Al llegar a las dunas de Sossusvlei, uno de los paisajes más icónicos de Namibia, nos cautivará la belleza de este entorno natural. Las primeras horas del día son las más adecuadas para explorar esta maravilla, ya que el cielo azul intenso contrasta con las imponentes dunas rojas, que se elevan hasta los 400 metros de altura. En este entorno surrealista, la vida silvestre del desierto, como el oryx y el avestruz, se mezcla con el paisaje, creando una escena única. Uno de los puntos más fascinantes de la jornada será Dead Vlei, una antigua laguna seca que alberga troncos de acacia de más de 600 años, rodeados de las majestuosas dunas de color rojizo. Este lugar, desolado y místico, nos transportará a otro tiempo, donde la vida parece haberse detenido en sus huellas. Si ayer no pudimos hacer la visita, hoy realizaremos una pequeña excursión al cañón de Sesriem, modelado por el río Tsauchab. Mientras nos adentramos en sus estrechas paredes rocosas, podremos observar las marcas geológicas dejadas por los diferentes niveles de agua a lo largo de las eras, una verdadera ventana a la historia del planeta.



Día 3. SOSSUSVLEI (NAMIB-NAUKLUFT NATIONAL PARK) – WALVIS BAY – SWAKOPMUND

Muy temprano por la mañana, comenzaremos nuestro recorrido hacia la costa, atravesando el corazón del Parque Nacional Namib-Naukluft. Durante el trayecto, cruzaremos el Trópico de Capricornio y pasaremos por los espectaculares pasos de Gaub y Kuiseb, que nos rodearán con un impresionante paisaje desértico que parece sacado de otro planeta. Nos detendremos en Solitaire, un pequeño y emblemático oasis en pleno desierto. Es nuestra oportunidad disfrutar de la famosa tarta de manzana de la panadería antes de continuar el viaje. La pequeña panadería local alcanzó fama gracias a Percy “Moose” McGregor, un panadero escocés que elaboraba una tarta de manzana tan deliciosa que se convirtió en una parada obligatoria para muchos viajeros.

Al llegar a la hora del almuerzo, alcanzaremos Walvis Bay, uno de los puntos migratorios de aves más importantes de África. En la bahía, podremos observar una fascinante variedad de aves marinas como flamencos, pelícanos, cormoranes, y con un poco de suerte, también leones marinos y delfines, que suelen frecuentar sus aguas. Continuaremos nuestro camino hacia Swakopmund, una encantadora ciudad costera conocida por su arquitectura colonial alemana, amplias avenidas y el desierto que la rodea. Fundada en 1892 como el puerto principal para el sudeste de la antigua África alemana, Swakopmund es actualmente la ciudad más importante de la Costa de los Esqueletos.

Día 4. SWAKOPMUND – FISHERMAN BOAT – SANDWICH HARBOUR – SWAKOPMUND

Hoy será una jornada completa para descubrir Swakopmund, una joya costera de Namibia. Comenzaremos muy temprano por la mañana con un recorrido en barco con un pescador local, para avistar delfines y focas. El recorrido comienza por el puerto de Walvis Bay, pasando por las fábricas de pescado, y continúa hacia Bird Island y los Russian Trawlers, antes de llegar a Pelican Point, donde se encuentra una vibrante colonia de lobos marinos del Cabo. La experiencia será una oportunidad única para acercarnos a la vida marina de la región.

Luego, nos embarcaremos en una emocionante aventura, la actividad de Sandwich Harbour. Este recorrido en vehículo 4x4 nos llevará a explorar el impresionante Sandwich Harbour, un puerto ubicado en la costa atlántica de Namibia, al sur de la Bahía Walvis. A lo largo del camino, atravesaremos las salinas de Walvis Bay, disfrutaremos de la belleza del desierto y llegaremos a las majestuosas dunas del Namib, donde el desierto se encuentra con el océano Atlántico. Durante el recorrido, podremos observar fauna autóctona como avestruces, gacelas, chacales y una gran variedad de aves.



Día 5. SWAKOPMUND - CAPE CROSS - TWYFELFONTEIN

Saldremos de Swakopmund en dirección a Cape Cross, donde se encuentra una de las colonias de lobos marinos más grandes del mundo. Unas pasarelas de madera nos permitirán adentrarnos sobre el territorio de estos animales y observar su frenética actividad diaria. Dejaremos Cape Cross para coger la carretera y seguiremos nuestra ruta dirección Damaraland hasta llegar a Twyfelfontein acompañados por el macizo de Brandberg, el más alto de Namibia. De camino a Twyfelfontein pasaremos por Uis, un antiguo pueblo minero famoso por su estaño y por sus piedras preciosas.

Día 6. TWYFELFONTEIN - RESTOS ARQUEOLÓGICOS - ELEFANTES DEL DESIERTO - TWYFELFONTEIN

Hoy, después de desayunar, podremos ver los grabados rupestres de Twyfelfontein, declarados Patrimonio de la Humanidad por la UNESCO. Este sitio alberga una de las concentraciones más ricas de arte rupestre en África, ofreciendo una visión profunda de las creencias y la vida de las antiguas comunidades de la región. Aquí podremos admirar figuras de animales, símbolos y escenas de caza, esculpidas en las rocas hace miles de años.

Continuaremos nuestro viaje hacia Burnt Mountain, una formación geológica impresionante, cuya superficie muestra tonos rojos y anaranjados debido a la oxidación de las rocas. Esta montaña parece estar "quemada" por el calor del desierto, lo que le da un aspecto surrealista y único. Por la tarde, tendremos la oportunidad de observar a los elefantes adaptados al desierto, una subespecie única de elefantes que han desarrollado sorprendentes adaptaciones para sobrevivir en las duras condiciones del desierto. Estos elefantes se han acostumbrado a vivir en áreas áridas, donde las lluvias son escasas y el paisaje es extremadamente seco.





Día 7. TWYFELFONTEIN – OPUWO

Hoy nos embarcaremos en un viaje fascinante hacia Opuwo, la capital de la región de Kunene, un trayecto que nos llevará unas 5-6 horas aproximadamente a través de un paisaje impresionante. En el camino, cruzaremos vastas llanuras desérticas y colinas bajas, donde la vida silvestre ha logrado adaptarse a las condiciones extremas del desierto, creando un ecosistema único y cautivador.

A nuestra llegada a Opuwo, conocida como "el fin" en el idioma herero, nos encontraremos con una ciudad pintoresca que marca la puerta de entrada a las majestuosas Epupa Falls, un destino de único por su belleza natural y su entorno. Dependiendo de la hora de llegada, por la tarde, tendremos la oportunidad de visitar un poblado hacaona. En este encuentro, podremos tener un primer contacto con este fascinante grupo cultural, observando de cerca su estilo de vida tradicional, sus costumbres y sus costumbres ancestrales que han perdurado a lo largo de los siglos.

Día 8. OPUWO – EPUPA FALLS – OPUWO

Jornada de ida y vuelta para conocer las Epupa Falls. Ubicadas en la remota región de Kaokoland, cerca de la frontera con Angola, estas cascadas son formadas por el río Kunene y crean un paisaje único con múltiples saltos de agua y cientos de piscinas naturales rodeadas de palmeras y baobabs.

Epupa —que significa “caída de agua”— ofrece un espectáculo visual impresionante, enmarcado por el árido desierto y las escarpadas montañas, y es también un lugar ideal para la observación de una gran variedad de aves.

Además del paisaje, la jornada permite conocer el territorio de las etnias himba y muhacaona, que comparten ambos lados del río Kunene entre Namibia y Angola. Dedicadas al pastoreo y la agricultura, las mujeres himba destacan por su estética singular, con peinados y vestimenta de gran expresividad visual. Visitaremos un poblado himba con el objetivo de convivir con ellos, conocer sus costumbres y tradiciones. Tras la visita, regresamos a Opuwo para pasar la noche.



Día 9. OPUWO – ETOSHA NATIONAL PARK

Desde Opuwo nos dirigiremos al Parque Nacional de Etosha, donde nos adentraremos, ya por la tarde, realizando nuestro primer safari en dirección a nuestro alojamiento. Conoceremos la parte occidental del parque, caracterizado por un magnífico paisaje de terreno ondulado y marrón rojizo, que contrasta con el de arcilla blanca y polvoriento de otras zonas.

El parque cuenta con numerosos pozos de agua, lugares ideales para observar a elefantes, rinocerontes, leopardos y leones, entre otros.

El Parque Nacional de Etosha nos ofrece unos de los mejores safaris de África. Conocido por la vasta región llamada Etosha Pan, que le da un característico color blanco debido a los restos salinos y calcáreos. Es uno de los mejores lugares para la observación del rinoceronte negro ya que, una parte importante de la población de este gran mamífero habita en esta reserva.

Algunos de los alojamientos ubicados dentro del parque nos permitirán observar un desfile de animales que se acercan a beber agua en las lagunas, durante el ocaso.

Día 10. ETOSHA NATIONAL PARK

Amaneceremos con el salar de fondo. Una nueva jornada de safari en Etosha, que significa "gran área blanca" y que hace referencia a las grandes depresiones secas en pleno parque nacional. Esta zona nos regala imágenes únicas de animales envueltos en un polvo blanquecino. Esta área está repleta de abundante vida silvestre. Podremos observar a leones, elefantes, rinocerontes negros y jirafas, así como una gran variedad de aves.

Día 11. ETOSHA NATIONAL PARK – WINDHOEK

Hoy, saldremos del Parque Nacional de Etosha en dirección a Okonjima, disfrutando del paisaje que nos rodea. Durante el trayecto, realizaremos una parada en un mercado local para conocer la etnia herero.

Los herero son un pueblo bantú que habita principalmente en el centro y norte de Namibia, aunque también se encuentran en Angola y Botsuana. Son conocidos por su fuerte identidad cultural y su lengua (el otjiherero) y su historia marcada por la resistencia.

Tradicionalmente, los herero eran pastores nómadas, y el ganado sigue teniendo un gran valor simbólico y económico para ellos. Uno de los rasgos más visibles de su cultura hoy es la vestimenta de las mujeres: vestidos largos y estructurados, inspirados en la moda victoriana, legado de la época colonial alemana, que ellas han transformado en un símbolo de orgullo étnico.

La historia de los herero también está profundamente marcada por el genocidio perpetrado por el imperio alemán entre 1904 y 1908, cuando decenas de miles murieron tras rebelarse contra el dominio colonial. Este episodio sigue siendo central en la memoria histórica del grupo.

Tras nuestra visita, nos dirigiremos hacia la capital del país. Llegada y cena de despedida en un restaurante de la ciudad.



Día 12. WINDHOEK - SALIDA

Última jornada en Namibia. Dependiendo de la hora de salida de nuestro vuelo, tendremos tiempo para explorar el mercado y hacer compras de última hora antes de regresar a Windhoek. A la hora convenida, seremos trasladados hasta el aeropuerto de Windhoek para tomar el vuelo de regreso a casa.

Ruta Ovahimba

De sur a norte. Un país, mil paisajes

***Ovahimba.** En referencia a la famosa etnia Himba, evoca la tradición, la resiliencia y la estética única de este pueblo ancestral.*

Día 1. LLEGADA A WINDHOEK - DESIERTO DEL KALAHARI

Llegada al aeropuerto internacional en Windhoek, completaremos los trámites de entrada y nos reuniremos con nuestro guía. Desde allí, viajaremos hacia el sur, atravesando el desierto del Kalahari, El Kalahari, conocido como "la gran sed", es un desierto vivo que se extiende por Namibia, Botswana y Sudáfrica, caracterizado por vastas sabanas y suaves dunas de arena.

Por la tarde, haremos una primera incursión al desierto con un safari y una caminata con la etnia San, también conocidos como Koishan.

Día 2. DESIERTO DEL KALAHARI - FISH RIVER CANYON

Después del desayuno, partiremos temprano hacia Mariental y continuaremos hacia el sur hasta llegar a Keetmanshoop. Nuestro trayecto continuará hasta Fish River Canyon, dónde llegaremos para visitar el cañón y disfrutar de la puesta de sol.

El Fish River ha formado el cañón más grande de África y el segundo del mundo, con 160 km de largo, 27 km de ancho en algunos tramos y hasta 550 metros de profundidad.

Día 3. FISH RIVER CANYON - LUDERITZ

Por la mañana temprano, nos dirigiremos hacia Lüderitz, una pequeña ciudad costera de unos 13.000 habitantes. La pesca es la principal fuente económica de la región. Llegaremos a nuestro hotel a media tarde, donde tendremos tiempo para relajarnos, descansar y estirar las piernas antes de disfrutar de la cena de esta noche.

Día 4. LUDERITZ



Por la mañana, nos dirigiremos a Kolmanskop, un fascinante pueblo fantasma cercano a Lüderitz. Fundado en la década de 1920 durante la fiebre del diamante, este pueblo fue abandonado cuando se descubrieron yacimientos más ricos a lo largo de la costa. La ciudad, ahora completamente deshabitada, está siendo devorada por el desierto, creando un paisaje espectral que resalta el abandono y la desolación de este lugar. El aire misterioso y la belleza decadente de Kolmanskop hacen que este sitio sea una parada inolvidable. Después nos adentramos en la fascinante ciudad de Lüderitz, famosa por su arquitectura tradicional alemana que se conserva perfectamente, evocando la influencia germánica de principios del siglo XX. Comenzaremos con un paseo por sus calles para descubrir el encanto de sus edificios coloniales y la atmósfera única que la ciudad ofrece.

Luego, nos dirigiremos hacia Diaz Point, un punto emblemático de la costa donde podremos observar una gran variedad de aves marinas. Con suerte, tendremos la oportunidad de avistar algunas focas en su hábitat natural. En este lugar también encontraremos la réplica de la cruz de piedra erigida por el marinero portugués Bartolomeu Dias en 1488, marcando el hito histórico de su llegada a la costa africana.

Día 5. LUDERTIZ - AUS - SOSSUSVLEI (NAMIB-NAUKLUFT NATIONAL PARK)

Jornada de grandes contrastes paisajísticos. Desde la costa del Atlántico nos adentramos hacia el corazón del desierto, atravesando montañas solitarias y vastas llanuras abiertas. En ruta, haremos una parada en Aus, donde existe la posibilidad de avistar los emblemáticos caballos salvajes del desierto. Después, continuaremos nuestra ruta dirección norte hacia el mítico desierto del Namib hasta llegar a la zona de Sesriem, puerta de entrada a Sossusvlei.



Día 6. SOSSUSVLEI (NAMIB-NAUKLUFT NATIONAL PARK) - SESRIEM CAYON - SOSSUSVLEI

Antes del amanecer, nos adentraremos en el Parque Nacional Namib-Naukluft, la mayor área de conservación de África, que abarca un territorio tan extenso como todo Suiza. Nos dirigiremos hacia la emblemática Duna 45.

Al llegar a las dunas de Sossusvlei, uno de los paisajes más icónicos de Namibia, nos cautivará la belleza de este entorno natural. Las primeras horas del día son las más adecuadas para explorar esta maravilla, ya que el cielo azul intenso contrasta con las imponentes dunas rojas, que se elevan hasta los 400 metros de altura. En este entorno surrealista, la vida silvestre del desierto, como el oryx y el avestruz, se mezcla con el paisaje, creando una escena única.

Uno de los puntos más fascinantes de la jornada será Dead Vlei, una antigua laguna seca que alberga troncos de acacia de más de 600 años, rodeados de las majestuosas dunas de color rojizo. Este lugar, desolado y místico, nos transportará a otro tiempo, donde la vida parece haberse detenido en sus huellas.

Si ayer no pudimos hacer la visita, hoy realizaremos una pequeña excursión al cañón de Sesriem, modelado por el río Tsauchab. Mientras nos adentramos en sus estrechas paredes rocosas, podremos observar las marcas geológicas dejadas por los diferentes niveles de agua a lo largo de las eras, una verdadera ventana a la historia del planeta.



Día 7. SOSSUSVLEI (NAMIB-NAUKLUFT NATIONAL PARK) - WALVIS BAY - SWAKOPMUND

Muy temprano por la mañana, comenzaremos nuestro recorrido hacia la costa, atravesando el corazón del Parque Nacional Namib-Naukluft. Durante el trayecto, cruzaremos el Trópico de Capricornio y pasaremos por los espectaculares pasos de Gaub y Kuiseb, que nos rodearán con un impresionante paisaje desértico que parece sacado de otro planeta. Nos detendremos en Solitaire, un pequeño y emblemático oasis en pleno desierto. Es nuestra oportunidad disfrutar de la famosa tarta de manzana de la panadería antes de continuar el viaje. La pequeña panadería local alcanzó fama gracias a Percy "Moose" McGregor, un panadero escocés que elaboraba una tarta de manzana tan deliciosa que se convirtió en una parada obligatoria para muchos viajeros.

Al llegar a la hora del almuerzo, alcanzaremos Walvis Bay, uno de los puntos migratorios de aves más importantes de África. En la bahía, podremos observar una fascinante variedad de aves marinas como flamencos, pelícanos, cormoranes, y con un poco de suerte, también leones marinos y delfines, que suelen frecuentar sus aguas. Continuaremos nuestro camino hacia Swakopmund, una encantadora ciudad costera conocida por su arquitectura colonial alemana, amplias avenidas y el desierto que la rodea. Fundada en 1892 como el puerto principal para el sudeste de la antigua África alemana, Swakopmund es actualmente la ciudad más importante de la Costa de los Esqueletos.

Día 8. SWAKOPMUND - CAPE CROSS - SWAKOPMUND

Hoy nos dirigimos hacia Cape Cross, famosa por albergar una de las colonias de lobos marinos más grandes del mundo. En este impresionante sitio, recorreremos pasarelas de madera que nos permitirán adentrarnos en el territorio de estos animales marinos y observar su frenética actividad. El fuerte olor que emana de la zona, debido a la gran cantidad de lobos marinos, es una experiencia única que algunos viajeros pueden encontrar algo fuerte. A continuación, nos desplazaremos hacia el barco encallado de Zeila, un testimonio histórico de la navegación en la región, donde el mar y la historia se entrelazan. Este barco, que quedó atrapado en las aguas del océano Atlántico, ofrece una impresionante vista de la costa desértica.

Una vez realizada las visitas, volveremos nuestros pasos atrás para regresar a Swakopmund. Para quienes deseen una experiencia aún más emocionante, hay opciones adicionales como un Vuelo Escénico, un paseo en Quadbike por las dunas o un paseo en globo aerostático para disfrutar de vistas panorámicas únicas de la costa y el desierto. Cada actividad complementará nuestra exploración de este paisaje tan diverso, brindándonos una perspectiva aún más espectacular de la región.





Día 9. SWAKOPMUND – SPITZKOPPE

Hoy nos dirigimos al arco de Spitzkoppe, una formación rocosa natural que se ha convertido en un ícono del paisaje namibio. Esta majestuosa estructura, que se erige sobre el desierto, es perfecta para tomar fotos y disfrutar de vistas panorámicas. Nuestra jornada culminará en nuestro alojamiento en Spitzkoppe.

Día 10. SPITZKOPPE – TWYFELFONTEIN

Hoy comenzamos nuestra jornada y nos dirigimos hacia Twyfelfontein, un recorrido lleno de fascinantes descubrimientos naturales y culturales. A lo largo del trayecto, nos encontraremos con una serie de paisajes espectaculares que nos acompañarán en este viaje hacia el corazón del desierto.

La primera parada será en los grabados rupestres de Twyfelfontein, declarados Patrimonio de la Humanidad por la UNESCO. Este sitio alberga una de las concentraciones más ricas de arte rupestre en África, ofreciendo una visión profunda de las creencias y la vida de las antiguas comunidades de la región. Aquí podremos admirar figuras de animales, símbolos y escenas de caza, esculpidas en las rocas hace miles de años.

Continuaremos nuestro viaje hacia Burnt Mountain, una formación geológica impresionante, cuya superficie muestra tonos rojos y anaranjados debido a la oxidación de las rocas. Esta montaña parece estar “quemada” por el calor del desierto, lo que le da un aspecto surrealista y único.

A poca distancia se encuentran las Organ Pipes, una formación natural compuesta por columnas de basalto que se asemejan a las tuberías de un órgano gigante. Este paisaje, creado por la actividad volcánica, es uno de los más singulares del desierto de Namibia.

En el camino, tendremos la oportunidad de observar a los elefantes adaptados al desierto, una subespecie única de elefantes que han desarrollado sorprendentes adaptaciones para sobrevivir en las duras condiciones del desierto. Estos elefantes se han acostumbrado a vivir en áreas áridas, donde las lluvias son escasas y el paisaje es extremadamente seco.

Finalmente, haremos una parada para conocer una de las plantas más emblemáticas del desierto: la *Welwitschia mirabilis*. Esta planta, conocida por su longevidad y resistencia, es uno de los seres vivos más antiguos del planeta y está perfectamente adaptada a las condiciones extremas del desierto namibio. Sus hojas pueden llegar a crecer durante más de mil años, lo que la convierte en una maravilla de la naturaleza. Al final del día, nos instalaremos en nuestro alojamiento en Twyfelfontein.



Día 11. TWYFELFONTEIN - OPUWO

Hoy nos embarcaremos en un viaje fascinante hacia Opuwo, la capital de la región de Kunene, un trayecto que nos llevará unas 5-6 horas aproximadamente a través de un paisaje impresionante. En el camino, cruzaremos vastas llanuras desérticas y colinas bajas, donde la vida silvestre ha logrado adaptarse a las condiciones extremas del desierto, creando un ecosistema único y cautivador. A nuestra llegada a Opuwo, conocida como "el fin" en el idioma herero, nos encontraremos con una ciudad pintoresca que marca la puerta de entrada a las majestuosas Epupa Falls, un destino de único por su belleza natural y su entorno. Dependiendo de la hora de llegada, por la tarde, tendremos la oportunidad de visitar un poblado hacaona. En este encuentro, podremos tener un primer contacto con este fascinante grupo cultural, observando de cerca su estilo de vida tradicional, sus costumbres y sus costumbres ancestrales que han perdurado a lo largo de los siglos.

Día 12. OPUWO - EPUPA FALLS

Jornada para conocer las cataratas Epupa. Ubicadas en la zona de Kaokoland, en las proximidades de Angola, Epupa Falls son una pequeña serie de cascadas creadas por el río Kunene, creando cientos de pequeñas piscinas naturales.

Las Epupa Falls, que precisamente significa "caída de agua", conforman un gran espectáculo combinado con el árido desierto y las escarpadas montañas.

Una visita que se complementa con la observación de los majestuosos baobabs, así como la presencia de gran variedad de aves.

La región es territorio de las etnias himba y muhacaonas. Estas dos etnias comparten territorio a los lados del río Kunene (Namibia y Angola). Se dedican principalmente al pastoreo y a la agricultura. La estética de la mujer himba con sus peinados y vestimenta, es una de las más exuberantes que podemos encontrar en África.



Día 13. EPUPA FALLS – OPUWO

Dejaremos Epupa Falls y volveremos a Opuwo para pasar la noche. Antes, si el día que llegamos a Opuwo no pudimos visitar un poblado de la etnia muhacaona, realizaremos hoy realizaremos una estancia con ellos. Durante este día en la zona nos impregnaremos un poco más sobre la tradición y la cultura de esta etnia.

Día 14. OPUWO – ETOSHA NATIONAL PARK

Desde Opuwo nos dirigiremos al Parque Nacional de Etosha, donde nos adentraremos, ya por la tarde, realizando nuestro primer safari en dirección a nuestro alojamiento. Conoceremos la parte occidental del parque, caracterizado por un magnífico paisaje de terreno ondulado y marrón rojizo, que contrasta con el de arcilla blanca y polvoriento de otras zonas. El parque cuenta con numerosos pozos de agua, lugares ideales para observar a elefantes, rinocerontes, leopardos y leones, entre otros.

El Parque Nacional de Etosha nos ofrece unos de los mejores safaris de África. Conocido por la vasta región llamada Etosha Pan, que le da un característico color blanco debido a los restos salinos y calcáreos. Es uno de los mejores lugares para la observación del rinoceronte negro ya que, una parte importante de la población de este gran mamífero habita en esta reserva.

Algunos de los alojamientos ubicados dentro del parque nos permitirán observar un desfile de animales que se acercan a beber agua en las lagunas, durante el ocaso.

Día 15. ETOSHA NATIONAL PARK

Amaneceremos con el salar de fondo. Una nueva jornada de safari en Etosha, que significa "gran área blanca" y que hace referencia a las grandes depresiones secas en pleno parque nacional. Esta zona nos regala imágenes únicas de animales envueltos en un polvo blanquecino. Esta área está repleta de abundante vida silvestre. Podremos observar a leones, elefantes, rinocerontes negros y jirafas, así como una gran variedad de aves.

Día 16. ETOSHA NATIONAL PARK – WINDHOEK

Hoy, saldremos del Parque Nacional de Etosha en dirección a Okonjima, disfrutando del paisaje que nos rodea. Durante el trayecto, realizaremos una parada en un mercado local para conocer la etnia herero.

Los herero son un pueblo bantú que habita principalmente en el centro y norte de Namibia, aunque también se encuentran en Angola y Botsuana. Son conocidos por su fuerte identidad cultural y su lengua (el otjiherero) y su historia marcada por la resistencia.

Tradicionalmente, los herero eran pastores nómadas, y el ganado sigue teniendo un gran valor simbólico y económico para ellos. Uno de los rasgos más visibles de su cultura hoy es la vestimenta de las mujeres: vestidos largos y estructurados, inspirados en la moda victoriana, legado de la época colonial alemana, que ellas han transformado en un símbolo de orgullo étnico.




La historia de los herero también está profundamente marcada por el genocidio perpetrado por el imperio alemán entre 1904 y 1908, cuando decenas de miles murieron tras rebelarse contra el dominio colonial. Este episodio sigue siendo central en la memoria histórica del grupo.

Tras nuestra visita, nos dirigiremos hacia la capital del país. Llegada y cena de despedida en un restaurante de la ciudad.

Día 17. WINDHOEK – SALIDA

Última jornada en Namibia. Dependiendo de la hora de salida de nuestro vuelo, tendremos tiempo para explorar el mercado y hacer compras de última hora antes de regresar a Windhoek.

A la hora convenida, seremos trasladados hasta el aeropuerto de Windhoek para tomar el vuelo de regreso a casa.





RUTAS

RUTA ONKANGO

En esencia

8 DÍAS

RUTA OMURAMBA

Tierra ocre

12 DÍAS

RUTA OVAHIMBA

De sur a norte. Un país, mil paisajes

17 DÍAS

África empieza aquí





UGANDA

Tierra de primates.

RUTAS 2026

RESERVADOS TODOS LOS DERECHOS
Africa Hub Services SL.

www.muafrika.travel

Todas las fotografías e ilustraciones de
este documento son de Africa Hub
Services SL y sus respectivos autores.






MUAFRIKA
EXPERIENCE

"Mirar a los ojos de un gorila entre la niebla es mirar al alma de otro ser."

Dian Fossey, primatóloga.






MUAFRIKA EXPERIENCE

En **Muafrika Experience** somos un equipo con más de 20 años de experiencia, con oficinas y logística propia en varios países africanos. Nuestra filosofía se basa en el respeto por las culturas locales y los entornos naturales que visitamos, con el objetivo de garantizar el presente y futuro de las sociedades y parajes que conforman el gran continente africano.

Viajar a Uganda. Entre selvas, volcanes y reinos antiguos



Welcome to the Pearl of Africa, dice un cartel en el aeropuerto de Entebbe. La frase la acuñó Winston Churchill en 1907, pero más de un siglo después, sigue siendo cierta. Uganda es una joya encerrada entre gigantes: al norte, Sudán del Sur; al este, Kenia; al oeste, la poderosa cordillera de Rwenzori y el Congo; al sur, Ruanda y Tanzania. En su centro, palpita un mosaico natural y humano difícil de igualar.

En el Parque Nacional de Bwindi, el silencio es una presencia densa. La humedad es un velo pegajoso sobre la piel, y cada paso sobre el barro húmedo parece un acto de fe. Pero al final, entre lianas y helechos, los ojos se cruzan. Una hembra de gorila de montaña observa sin miedo, con la calma ancestral de quien ha estado aquí mucho antes que nosotros. Uganda es uno de los pocos lugares del planeta donde se pueden encontrar estos primates en libertad.

Desde las fuentes del Nilo Blanco en Jinja, el río más largo del mundo comienza su ruta épica hacia el Mediterráneo. Aquí, el agua se lanza en rápidos que hacen temblar las canoas y acelerar los corazones.

En el norte, el Parque Nacional de Murchison Falls extiende su reino de acacias y pastizales. Allí, el Nilo se estrecha y se despeña con furia entre rocas negras: un estruendo que no se olvida. Más allá, elefantes cruzan el horizonte como sombras milenarias. Los leones trepan a los árboles — un comportamiento raro en África— y las jirafas de Rothschild, en peligro de extinción, pastan con elegancia inaudita.

En Queen Elizabeth National Park, los safaris navegan por el canal de Kazinga, entre hipopótamos perezosos y búfalos que beben al atardecer. Las aves — más de mil especies registradas — transforman cada recorrido en un paraíso para ornitólogos.

Uganda vive atravesada por la Gran Falla del Rift. Allí, los lagos como el Bunyonyi, el lago Mutanda, el Albert, el George o el Edward parecen espejos rotos incrustados entre colinas. En sus orillas, comunidades ancestrales cultivan con azada y recolectan con paciencia. La diversidad cultural es abrumadora: más de 50 etnias.

Los Batwa, antiguos pueblos del bosque cazadores-recolectores, luchan por mantener viva su cultura tras ser desplazados de sus áreas originales por la conservación. Y los Baganda, en torno a Kampala, siguen celebrando rituales reales en tumbas que son patrimonio de la humanidad. En el noreste, la zona nilótica del Karamoja alberga comunidades como los Karamojong, conocidos por su modo de vida seminómada y sus tradiciones ancestrales, que continúan desafiando el paso del tiempo en un entorno hostil. Al oeste, los Banyoro y Batooro preservan sus propias lenguas y costumbres, mientras que los Banyankole, también en la región suroeste, mantienen una rica tradición ganadera y social que marca su identidad cultural. En el centro y el este, los Basoga y Busoga mantienen vivas sus danzas y festividades tradicionales.

La capital es un vértigo amable. Motos, boda-bodas, que zumban entre avenidas, mercados que explotan de frutas, colores, gritos. Kampala no es una ciudad fácil, pero es viva. En el barrio de Nsambya, jóvenes diseñadores mezclan moda y tradición; en Kololo, se sirven cócteles con ginebra local; en Makerere, una de las universidades más prestigiosas de África, se piensa en el futuro con la profundidad de quienes han visto demasiado.


Uganda no es solo su naturaleza. Es también la historia de una juventud con ganas de superarse, que emprende, que se forma, que conecta y que mira al futuro con ilusión, sembrando oportunidades y construyendo caminos nuevos. Un país donde el turismo aún no ha devorado la autenticidad, y donde cada viajero puede descubrir algo distinto: la paz de un lago, el temblor ante un gorila o el estruendo imponente de unas cataratas que estremecen.



Razones para viajar a Uganda con Muafrika

- Somos un DMC establecido en Uganda, con más de 20 años de experiencia en el país y una sólida infraestructura que incluye instalaciones, vehículos y un equipo humano propio. Nuestro equipo de guías y conductores se somete a una formación continua, guiados por nuestra filosofía y manera de entender el turismo.
- Grupos reducidos y acompañados por guías locales de habla hispana durante todo el año.
- Vehículos 4x4 totalmente adaptados con techo extensible, amplias ventanas, nevera y enchufes.
- Viajes en privado y a medida acompañados por guías locales de habla hispana, inglesa y francesa.
- Como miembros activos de la Asociación de Operadores Ugandeses (AUTO), colaboramos estrechamente con Uganda Wildlife Authority (UWA) y Uganda Tourism Board (UTB) para garantizar experiencias turísticas excepcionales.
- Estamos comprometidos con el apoyo a las comunidades locales, priorizando el respeto cultural y social y contribuyendo a la conservación de los espacios naturales a través del turismo responsable.
- Atención al teléfono de emergencias en español e inglés las 24 horas del día.





Rutas Uganda 2026. 20 años sobre el terreno.

En *Muafrika Experience*, proponemos itinerarios que conectan con comunidades locales, recorren paisajes que van del Valle del Rift a la selva tropical, de las orillas del lago Victoria a las montañas Rwenzori, y atraviesan ciudades vibrantes como Kampala. Un país donde cada encuentro deja huella, y cada paso revela una forma de entender África.





Ruta Bakiga

En el corazón de la selva impenetrable

***Bakiga.** Los Bakiga son un grupo étnico bantú del suroeste de Uganda, conocidos por su fortaleza, su carácter trabajador y su vibrante danza tradicional, el Ekizino. Habitan la región montañosa de Kigezi, donde practican una agricultura intensiva en terrazas.*

Día 1. LLEGADA A ENTEBBE

Llegada al Aeropuerto Internacional de Entebbe, ciudad ubicada a orillas del lago Victoria. Recepción por parte de nuestro personal y traslado al hotel.

Día 2. ENTEBBE – BWINDI NATIONAL PARK

Por la mañana, después de desayunar, emprenderemos nuestro viaje hacia uno de los sectores del Parque Nacional del Bosque Impenetrable de Bwindi, ubicado a aproximadamente 400 km de distancia, lo que supone unas 7-8 horas en ruta. A lo largo del trayecto, nos deleitaremos con panorámicas impresionantes y observaremos cómo la naturaleza del terreno se transforma gradualmente hasta sumergirnos en el exuberante paisaje selvático del Bosque Impenetrable de Bwindi, uno de los últimos bastiones del gorila de montaña.

A nuestra llegada, nos dirigiremos directamente al lodge para descansar y prepararnos para la extraordinaria experiencia que viviremos al día siguiente. Este tiempo de descanso es ideal para relajarse y mentalizarse para el emocionante encuentro con los gorilas en su hábitat natural.

Día 3. BWINDI NATIONAL PARK

Bosque húmedo por excelencia, este remoto lugar que respira entre nieblas acoge a medio millar de gorilas de montaña, la mitad de la población mundial. Un paraíso para ver a los famosos gorilas de montaña de Uganda.

Tras el desayuno, nos trasladaremos al centro de visitantes del Parque Nacional del Bosque Impenetrable de Bwindi para recibir una charla detallada antes de salir para hacer el trekking de los gorilas de montaña.






En primer lugar, seremos asignados a uno de los grupos/familias de gorilas que están habituados a la presencia humana y recibiremos una charla informativa por parte del guía del parque nacional, que nos acompañará en nuestra caminata.

Los guías y rangers del parque son muy profesionales, y nos informarán detalladamente sobre las reglas y comportamiento que debemos seguir tanto durante la caminata como durante el tiempo que permanezcamos observando a los gorilas.

La duración del trekking determinará dónde comer, llevaremos durante el tracking comida tipo picnic para poder comer durante la actividad si nos coge de camino.



Día 4. BWINDI NATIONAL PARK – ENTEBBE

Después de un temprano desayuno, nos embarcaremos en un viaje que nos llevará de vuelta hacia Entebbe, un trayecto que nos llevará aproximadamente 9-10 horas, cubriendo una distancia de unos 400 km. Durante el recorrido, atravesaremos las impresionantes montañas de Kigezi y la ciudad de Mbarara, antes de adentrarnos en la región de Ankhole, situada a 1800 metros sobre el nivel del mar. Esta zona es famosa por su ganado de largas cornamentas, sus paisajes de sabana y los pintorescos lagos que salpican la región.

Antes de llegar a Entebbe, haremos una parada en la línea del ecuador para capturar algunas fotografías y disfrutar de un refrigerio.

Nota importante: Si el vuelo programado para salir del país es por la noche (de las 20 horas en adelante), tendremos la oportunidad de partir el mismo día. A la hora acordada, nos trasladarán al aeropuerto para tomar nuestro vuelo internacional.

Día 5. ENTEBBE – SALIDA

A la hora acordada, les llevaremos al aeropuerto de Entebbe para tomar el vuelo de salida.



UAH 745C

MUAFRIKA
EXPERIENCE

MUAFRIKA
EXPERIENCE

MUAFRIKA
EXPERIENCE

Ruta Mzuli

Uganda en esencia

***Mzuli.** En suajili, Mzuli significa "bueno" o "hermoso". Es una palabra que transmite bienestar y belleza, como este viaje: sencillo, auténtico y lleno de buenos momentos.*

Día 1. LLEGADA A ENTEBBE

Llegada al Aeropuerto Internacional de Entebbe, ciudad ubicada a orillas del lago Victoria. Recepción por parte de nuestro personal y traslado al hotel.

Día 2. ENTEBBE - KIBALE NATIONAL PARK

Después de un desayuno temprano, partiremos hacia el Parque Nacional del Bosque de Kibale, atravesando el impresionante paisaje del brazo occidental del Valle del Rift, cerca del lago Albert. Este lago, de forma alargada y con unos 160 km de longitud y hasta 35 km en su punto más ancho, es reconocido como una de las fuentes del río Nilo.

El recorrido, de aproximadamente 6-7 horas y unos 390 km, nos llevará a través de paisajes rurales encantadores, con campos cultivados y casas tradicionales que pintan una imagen vívida de la vida rural en Uganda.

Al llegar al Parque Nacional de Kibale, nos dirigiremos al centro de visitantes para una charla informativa. Este parque es célebre por albergar una de las mayores poblaciones de chimpancés del mundo, además de ser el hogar de una gran diversidad de primates, con más de 13 especies, como el mono de L'hoest, el colobo rojo, el cercopiteco azul, el cercopiteco de cola roja y el mangabey de mejillas grises. Kibale también es conocido por su denso y antiguo bosque tropical, hogar de más de 375 especies de aves y una rica variedad de flora y fauna. La sesión preparatoria nos proporcionará los conocimientos necesarios para aprovechar al máximo nuestra experiencia de trekking en busca de chimpancés en este ecosistema tan vital y diverso.

Día 3. KIBALE NATIONAL PARK – QUEEN ELIZABETH NATIONAL PARK



Iniciaremos el día con una visita al santuario de la zona pantanosa de Bigodi, que lleva el mismo nombre. Este santuario es hogar de ocho especies de primates, incluidos el colobo blanco y negro, el colobo rojo, el mangabey, el mono de cola roja, el mono verde y el l'hoest. Además, el área alberga una impresionante variedad de más de 200 especies de aves, destacando el gran turaco azul, así como numerosos mamíferos, reptiles y una rica diversidad de flora. Un guía local de habla inglesa nos acompañará durante esta exploración.

Posteriormente, continuaremos nuestro viaje hacia el Parque Nacional de Queen Elizabeth, situado a unas 2 horas de distancia (90 km). En el camino, haremos una parada en los cráteres de Ndali Kasenda, formados por actividad volcánica en el gran Valle del Rift. Este paisaje único está salpicado de lagos de aguas color turquesa, ofreciendo oportunidades excepcionales para la fotografía.

Por la tarde, disfrutaremos de un safari en barca por el canal de Kazinga, acompañados nuevamente por un guía local de habla inglesa. Este canal natural de 32 kilómetros de longitud conecta los lagos George y Edward y sirve como frontera natural con la República Democrática del Congo. Durante este tranquilo recorrido, tendremos la oportunidad de observar hipopótamos, elefantes, búfalos, antílopes y una rica variedad de aves acuáticas.

Concluiremos el día con un emocionante safari terrestre en el área de Kasenyi o en la península de Mweya, según el tiempo lo permita. Este último recorrido nos ofrecerá la oportunidad de avistar majestuosos elefantes, elegantes waterbucks, imponentes leones, robustos búfalos, kobs vibrantes y una asombrosa variedad de aves. Prepárate para una experiencia llena de aventuras y descubrimientos, enmarcada en algunos de los paisajes más impresionantes y ricos en biodiversidad que Uganda tiene para ofrecer.



Día 4. QUEEN ELIZABETH NATIONAL PARK - ISHASHA

Por la mañana después del desayuno, iniciaremos un trekking por la espectacular garganta de Kyambura. Se trata de uno de los brazos del valle del Rift, un magnífico valle en forma de grieta en medio de la sabana de unos 100 metros de profundidad y unos 11 km de largo y que está situado en la parte oriental del Parque Nacional de Queen Elizabeth, desembocando en el canal de Kazinga. Esta gran grieta, se formó por el drenaje de las aguas del río Kyambura y el paisaje es de una belleza impresionante, ya que ofrece vistas de selva tropical justo en mitad de la sabana y con la ubicación de la misma línea del ecuador. La garganta de Kyambura es hogar de comunidades de chimpancés y otros primates y también un buen número de hipopótamos habitan en el río.

Realizaremos el trekking en la garganta acompañados por un ranger de habla inglesa del parque. La búsqueda de los chimpancés será nuestra prioridad, pero disfrutaremos de la observación de más fauna durante la caminata.

Después del trekking en Kyambura y antes de salir hacia Ishasha, pasaremos por el mirador Kichwamba donde se encuentran los popularmente conocidos "Twin Lakes" o lagos gemelos, donde haremos una parada para sacar fotos. Saldremos hacia Ishasha, en el sector sur del Parque Nacional de Queen Elizabeth (unas 2-3 horas en ruta, 80 km). Se trata del sector más remoto del parque, caracterizado por una variedad de hábitats. Existe un bosque de sabana y una zona pantanosa, en las inmediaciones del lago Edward, que mantienen la variedad de la fauna salvaje. Una de las peculiaridades de este parque es el fig tree (una de las muchas especies de ficus). Debido a la peculiar estructura de estos árboles, los leones tienen por costumbre subir a ellos, resguardarse del sol y descansar durante las horas más calurosas del día.



Día 5. ISHASHA – BWINDI NATIONAL PARK

Después del desayuno, salimos hacia Bwindi Impenetrable Forest, hogar de los gorilas de montaña. El trayecto desde Ishasha varía según el sector de Bwindi que visitemos: Buhoma (norte) está a unas 2-3 horas (90 km), Ruhija (este) a unas 3-4 horas (120 km) y Nkuringo (sur) a unas 4-5 horas (150 km). El camino nos llevará a través de paisajes montañosos, bosques y aldeas, con impresionantes vistas a lo largo del recorrido. Haremos paradas para el almuerzo y breves descansos antes de llegar a Bwindi por la tarde, con tiempo para descansar o explorar.

Día 6. BWINDI NATIONAL PARK – LAKE BUNYONYI

Bosque húmedo por excelencia, este remoto lugar que respira entre nieblas acoge a medio millar de gorilas de montaña, la mitad de la población mundial. Un paraíso para ver a los famosos gorilas de montaña de Uganda.

Tras el desayuno, nos trasladaremos al centro de visitantes del Parque Nacional del Bosque Impenetrable de Bwindi para recibir una charla detallada antes de salir para hacer el trekking de los gorilas de montaña.

En primer lugar, seremos asignados a uno de los grupos/familias de gorilas que están habituados a la presencia humana y recibiremos una charla informativa por parte del guía del parque nacional, que nos acompañará en nuestra caminata.

Los guías y rangers del parque son muy profesionales, y nos informarán detalladamente sobre las reglas y comportamiento que debemos seguir tanto durante la caminata como durante el tiempo que permanezcamos observando a los gorilas.

La duración del trekking determinará dónde comer, llevaremos durante el tracking comida tipo picnic para poder comer durante la actividad si nos coge de camino.

Al finalizar el trekking de los gorilas en Bwindi, nos dirigiremos hacia el lago Bunyonyi para pasar la noche.

Nuestra estancia en el lago Bunyonyi será el momento perfecto para relajarnos y disfrutar de sus impresionantes vistas. Ubicado al suroeste de Uganda, cerca de la frontera con Ruanda, el lago Bunyonyi es un lugar mágico e idílico. A una altitud de 1.962 metros, con más de 20 islas y una profundidad que alcanza los 900 metros (siendo el segundo lago más profundo de África), es conocido como el "lago de las aves", albergando más de 200 especies de aves.

Día 7. LAKE BUNYONYI – ENTEBBE

Desde las tranquilas aguas del Lago Bunyonyi emprendemos el camino de regreso hacia Entebbe, un recorrido de aproximadamente 450 km que nos llevará entre 8 y 9 horas por carretera atravesando paisajes cambiantes que van desde las colinas verdes del suroeste hasta las llanuras centrales del país en un viaje que invita a recordar lo vivido y dejarse llevar por los últimos paisajes de Uganda.

En ruta haremos una parada especial en la línea del ecuador para almorzar y cruzar simbólicamente de hemisferio mientras disfrutamos de un momento de descanso antes de continuar hacia las orillas del lago Victoria donde finaliza nuestra aventura.

Día 8. ENTEBBE - SALIDA

A la hora acordada, les llevaremos al aeropuerto de Entebbe para tomar el vuelo de salida.



Ruta Twiga

Raíces de Uganda

***Mzuli.** En suajili, Mzuli significa "bueno" o "hermoso". Es una palabra que transmite bienestar y belleza, como este viaje: sencillo, auténtico y lleno de buenos momentos.*

Día 1. LLEGADA A ENTEBBE

Llegada al Aeropuerto Internacional de Entebbe, ciudad ubicada a orillas del lago Victoria. Recepción por parte de nuestro personal y traslado al hotel.

Día 2. ENTEBBE - ZIWA SANCTUARY - MURCHISON FALLS NATIONAL PARK

Tras el desayuno saldremos hacia el santuario de rinocerontes de Ziwa, en Nakitoma, ubicado a unas 3-4 horas en ruta en dirección al norte del país, unos 250 km. Creada con el objetivo de reintroducir el rinoceronte blanco en Uganda, es el único lugar de Uganda donde los rinocerontes pueden ser observados en su hábitat natural.

Realizaremos una caminata junto con un guía local o ranger de habla inglesa en busca de los rinocerontes y, tras la visita, nos dirigiremos hacia Murchison Falls vía Masindi, donde tomaremos el almuerzo. Serán unas 3 horas, 180 km.

Una vez entremos en Murchison Falls iremos en coche hasta la parte alta de la catarata de Murchison o bien tendremos el primer contacto con la fauna del parque. Continuaremos nuestro viaje hacia nuestro lodge, dentro del Parque Nacional de Murchison Falls, donde tendremos el resto del día libre.

Día 3. MURCHISON FALLS NATIONAL PARK

Comenzamos el día con un desayuno temprano, listos para explorar el impresionante Murchison Falls National Park, uno de los parques más grandes y fascinantes de Uganda, con una extensión de más de 3,800 km². Este parque es hogar de una increíble diversidad de flora y fauna, incluyendo los Cinco Grandes (león, elefante, búfalo, leopardo y rinoceronte), así como jirafas, antílopes, hipopótamos, cocodrilos, y una gran variedad de aves. Tras el desayuno, nos dirigimos al embarcadero de Paraa, donde iniciaremos un emocionante safari en barco por el Río Nilo, uno de los ríos más emblemáticos de África.

Durante el recorrido en barco, nos adentraremos en las aguas tranquilas del Nilo, rodeados de paisajes impresionantes. La fauna acuática es abundante, con numerosas especies de hipopótamos, cocodrilos y una rica avifauna, como las garzas, martinets y los raros pelícanos del Nilo. Mientras navegamos por el río, nos acercaremos a las imponentes Murchison Falls, donde el Nilo se desploma desde una altura de 43 metros, creando una cortina de agua que estremece por su fuerza y belleza. Las cataratas, junto con el paisaje circundante, ofrecen una de las vistas más espectaculares de todo el continente africano.

Una vez lleguemos a la base de las cataratas, si las condiciones lo permiten, podremos realizar una caminata hasta la parte alta de las cataratas, un recorrido de aproximadamente 45 minutos a 1 hora. Durante esta caminata, disfrutaremos de unas vistas panorámicas espectaculares del parque, mientras el rugido del agua cayendo nos sumerge en una experiencia sensorial única. La caminata nos llevará hasta la cima de las cataratas, donde podremos observar el impresionante caudal del Nilo en todo su esplendor.

Si no es posible realizar la caminata ese día, en su lugar, el vehículo nos llevará por carretera hasta la parte alta de las cataratas, ya sea ese mismo día o en otro momento antes de abandonar el parque, para disfrutar de las vistas desde otro ángulo y seguir explorando la belleza del parque.

Por la tarde, nos embarcaremos en un safari en coche por el parque, explorando sus diversas zonas, desde las llanuras abiertas hasta las zonas más boscosas y remotas. Murchison Falls es conocido por su abundante vida salvaje, y en este safari podremos encontrar leones, elefantes, búfalos, jirafas, antílopes, y tal vez incluso algún leopardo. El parque, además de su riqueza animal, es también un paraíso de biodiversidad, con diversas especies de plantas y árboles que enriquecen la experiencia.

Al final del día, regresamos a nuestro alojamiento en el parque, un refugio cómodo y rodeado de naturaleza, para relajarnos y disfrutar de una deliciosa cena en un entorno tranquilo. Este día, lleno de actividades y aventuras en contacto con la naturaleza, será sin duda una de las experiencias más memorables del viaje.

Nota: El orden de las actividades podrá modificarse, pudiendo realizar los safaris en coche por la mañana para evitar las horas más calurosas del día, y dejando el safari en barco hasta la base de las cataratas para la tarde.

Día 4. MURCHISON FALLS NATIONAL PARK - KIBALE NATIONAL PARK

Después del desayuno, comenzaremos el viaje hacia Kibale, una de las zonas forestales más ricas en biodiversidad de Uganda y hogar de una importante población de chimpancés. El trayecto por carretera puede durar entre 6 y 7 horas, cruzando paisajes rurales, plantaciones de té y zonas de bosque tropical.

A la llegada a Kibale, tendrán tiempo para descansar y prepararse para el tracking de chimpancés o las actividades previstas para el día siguiente.

Día 5. KIBALE NATIONAL PARK - QUEEN ELIZABETH NATIONAL PARK

Después del desayuno, iniciaremos el día con una visita al santuario de la zona pantanosa de Bigodi, que lleva el mismo nombre. Este santuario es hogar de ocho especies de primates, incluidos el colobo blanco y negro, el colobo rojo, el mangabey, el mono de cola roja, el mono verde y el l'hoest. Además, el área alberga una impresionante variedad de más de 200 especies de aves, destacando el gran turaco azul, así como numerosos mamíferos, reptiles y una rica diversidad de flora. Un guía local de habla inglesa nos acompañará durante esta exploración.



Posteriormente, continuaremos nuestro viaje hacia el Parque Nacional de Queen Elizabeth, situado a unas 2 horas de distancia (90 km). En el camino, haremos una parada en los cráteres de Ndali Kasenda, formados por actividad volcánica en el gran Valle del Rift. Este paisaje único está salpicado de lagos de aguas color turquesa, ofreciendo oportunidades excepcionales para la fotografía.

Por la tarde, disfrutaremos de un safari en barca por el canal de Kazinga, acompañados nuevamente por un guía local de habla inglesa. Este canal natural de 32 kilómetros de longitud conecta los lagos George y Edward y sirve como frontera natural con la República Democrática del Congo. Durante este tranquilo recorrido, tendremos la oportunidad de observar hipopótamos, elefantes, búfalos, antílopes y una rica variedad de aves acuáticas. Concluiremos el día con un emocionante safari terrestre en el área de Kasenyi o en la península de Mweya, según el tiempo lo permita. Este último recorrido nos ofrecerá la oportunidad de avistar majestuosos elefantes, elegantes waterbucks, imponentes leones, robustos búfalos, kobs vibrantes y una asombrosa variedad de aves. Prepárate para una experiencia llena de aventuras y descubrimientos, enmarcada en algunos de los paisajes más impresionantes y ricos en biodiversidad que Uganda tiene para ofrecer.

Día 6. QUEEN ELIZABETH NATIONAL PARK - ISHASHA

Por la mañana después del desayuno, iniciaremos un trekking por la espectacular garganta de Kyambura. Se trata de uno de los brazos del valle del Rift, un magnífico valle en forma de grieta en medio de la sabana de unos 100 metros de profundidad y unos 11 km de largo y que está situado en la parte oriental del Parque Nacional de Queen Elizabeth, desembocando en el canal de Kazinga. Esta gran grieta, se formó por el drenaje de las aguas del río Kyambura y el paisaje es de una belleza impresionante, ya que ofrece vistas de selva tropical justo en mitad de la sabana y con la ubicación de la misma línea del ecuador. La garganta de Kyambura es hogar de comunidades de chimpancés y otros primates y también un buen número de hipopótamos habitan en el río.

Realizaremos el trekking en la garganta acompañados por un ranger de habla inglesa del parque. La búsqueda de los chimpancés será nuestra prioridad, pero disfrutaremos de la observación de más fauna durante la caminata.

Después del trekking en Kyambura y antes de salir hacia Ishasha, pasaremos por el mirador Kichwamba donde se encuentran los popularmente conocidos "Twin Lakes" o lagos gemelos, donde haremos una parada para sacar fotos. Saldremos hacia Ishasha, en el sector sur del Parque Nacional de Queen Elizabeth (unas 2-3 horas en ruta, 80 km). Se trata del sector más remoto del parque, caracterizado por una variedad de hábitats. Existe un bosque de sabana y una zona pantanosa, en las inmediaciones del lago Edward, que mantienen la variedad de la fauna salvaje. Una de las peculiaridades de este parque es el fig tree (una de las muchas especies de ficus). Debido a la peculiar estructura de estos árboles, los leones tienen por costumbre subir a ellos, resguardarse del sol y descansar durante las horas más calurosas del día.



Día 7. ISHASHA – BWINDI NATIONAL PARK

Después del desayuno, salimos hacia Bwindi Impenetrable Forest, hogar de los gorilas de montaña. El trayecto desde Ishasha varía según el sector de Bwindi que visitemos: Buhoma (norte) está a unas 2-3 horas (90 km), Ruhija (este) a unas 3-4 horas (120 km) y Nkuringo (sur) a unas 4-5 horas (150 km). El camino nos llevará a través de paisajes montañosos, bosques y aldeas, con impresionantes vistas a lo largo del recorrido. Haremos paradas para el almuerzo y breves descansos antes de llegar a Bwindi por la tarde, con tiempo para descansar o explorar.

Día 8. BWINDI NATIONAL PARK – LAKE BUNYONYI

Bosque húmedo por excelencia, este remoto lugar que respira entre nieblas acoge a medio millar de gorilas de montaña, la mitad de la población mundial. Un paraíso para ver a los famosos gorilas de montaña de Uganda.

Tras el desayuno, nos trasladaremos al centro de visitantes del Parque Nacional del Bosque Impenetrable de Bwindi para recibir una charla detallada antes de salir para hacer el trekking de los gorilas de montaña.

En primer lugar, seremos asignados a uno de los grupos/familias de gorilas que están habituados a la presencia humana y recibiremos una charla informativa por parte del guía del parque nacional, que nos acompañará en nuestra caminata.

Los guías y rangers del parque son muy profesionales, y nos informarán detalladamente sobre las reglas y comportamiento que debemos seguir tanto durante la caminata como durante el tiempo que permanezcamos observando a los gorilas.

La duración del trekking determinará dónde comer, llevaremos durante el tracking comida tipo picnic para poder comer durante la actividad si nos coge de camino.

Nuestra estancia en el lago Bunyonyi será el momento perfecto para relajarnos y disfrutar de sus impresionantes vistas. Ubicado al suroeste de Uganda, cerca de la frontera con Ruanda, el lago Bunyonyi es un lugar mágico e idílico. A una altitud de 1.962 metros, con más de 20 islas y una profundidad que alcanza los 900 metros (siendo el segundo lago más profundo de África), es conocido como el "lago de las aves", albergando más de 200 especies de aves.



Día 9. LAKE BUNYONYI – ENTEBBE

Desde las tranquilas aguas del Lago Bunyonyi emprendemos el camino de regreso hacia Entebbe, un recorrido de aproximadamente 450 km que nos llevará entre 8 y 9 horas por carretera atravesando paisajes cambiantes que van desde las colinas verdes del suroeste hasta las llanuras centrales del país en un viaje que invita a recordar lo vivido y dejarse llevar por los últimos paisajes de Uganda. En ruta haremos una parada especial en la línea del ecuador para almorzar y cruzar simbólicamente de hemisferio mientras disfrutamos de un momento de descanso antes de continuar hacia las orillas del lago Victoria donde finaliza nuestra aventura.

Día 10. ENTEBBE – SALIDA

A la hora acordada, les llevaremos al aeropuerto de Entebbe para tomar el vuelo de salida.



Ruta Umoja

Más allá del Nilo

***Umoja.** Palabra en suajili que significa "unidad". Representa valores de comunidad, solidaridad y armonía, fundamentales en muchas culturas africanas tradicionales.*

Día 1. LLEGADA A ENTEBBE

Llegada al Aeropuerto Internacional de Entebbe, ciudad ubicada a orillas del lago Victoria. Recepción por parte de nuestro personal y traslado al hotel.

Día 2. ENTEBBE - ZIWA SANCTUARY - MURCHISON FALLS NATIONAL PARK

Tras el desayuno saldremos hacia el santuario de rinocerontes de Ziwa, en Nakitoma, ubicado a unas 3-4 horas en ruta en dirección al norte del país, unos 250 km. Creada con el objetivo de reintroducir el rinoceronte blanco en Uganda, es el único lugar de Uganda donde los rinocerontes pueden ser observados en su hábitat natural.

Realizaremos una caminata junto con un guía local o ranger de habla inglesa en busca de los rinocerontes y, tras la visita, nos dirigiremos hacia Murchison Falls vía Masindi, donde tomaremos el almuerzo. Serán unas 3 horas, 180 km.

Una vez entremos en Murchison Falls iremos en coche hasta la parte alta de la catarata de Murchison o bien tendremos el primer contacto con la fauna del parque. Continuaremos nuestro viaje hacia nuestro lodge, dentro del Parque Nacional de Murchison Falls, donde tendremos el resto del día libre.

Día 3. MURCHISON FALLS NATIONAL PARK

Comenzamos el día con un desayuno temprano, listos para explorar el impresionante Murchison Falls National Park, uno de los parques más grandes y fascinantes de Uganda, con una extensión de más de 3,800 km². Este parque es hogar de una increíble diversidad de flora y fauna, incluyendo los Cinco Grandes (león, elefante, búfalo, leopardo y rinoceronte), así como jirafas, antílopes, hipopótamos, cocodrilos, y una gran variedad de aves. Tras el desayuno, nos dirigimos al embarcadero de Paraa, donde iniciaremos un emocionante safari en barco por el Río Nilo, uno de los ríos más emblemáticos de África.

Durante el recorrido en barco, nos adentraremos en las aguas tranquilas del Nilo, rodeados de paisajes impresionantes. La fauna acuática es abundante, con numerosas especies de hipopótamos, cocodrilos y una rica avifauna, como las garzas, martinets y los raros pelícanos del Nilo. Mientras navegamos por el río, nos acercaremos a las imponentes Murchison Falls, donde el Nilo se desploma desde una altura de 43 metros, creando una cortina de agua que estremece por su fuerza y belleza. Las cataratas, junto con el paisaje circundante, ofrecen una de las vistas más espectaculares de todo el continente africano.

Una vez lleguemos a la base de las cataratas, si las condiciones lo permiten, podremos realizar una caminata hasta la parte alta de las cataratas, un recorrido de aproximadamente 45 minutos a 1 hora. Durante esta caminata, disfrutaremos de unas vistas panorámicas espectaculares del parque, mientras el rugido del agua cayendo nos sumerge en una experiencia sensorial única. La caminata nos llevará hasta la cima de las cataratas, donde podremos observar el impresionante caudal del Nilo en todo su esplendor.

Si no es posible realizar la caminata ese día, en su lugar, el vehículo nos llevará por carretera hasta la parte alta de las cataratas, ya sea ese mismo día o en otro momento antes de abandonar el parque, para disfrutar de las vistas desde otro ángulo y seguir explorando la belleza del parque.

Por la tarde, nos embarcaremos en un safari en coche por el parque, explorando sus diversas zonas, desde las llanuras abiertas hasta las zonas más boscosas y remotas. Murchison Falls es conocido por su abundante vida salvaje, y en este safari podremos encontrar leones, elefantes, búfalos, jirafas, antílopes, y tal vez incluso algún leopardo. El parque, además de su riqueza animal, es también un paraíso de biodiversidad, con diversas especies de plantas y árboles que enriquecen la experiencia.

Al final del día, regresamos a nuestro alojamiento en el parque, un refugio cómodo y rodeado de naturaleza, para relajarnos y disfrutar de una deliciosa cena en un entorno tranquilo. Este día, lleno de actividades y aventuras en contacto con la naturaleza, será sin duda una de las experiencias más memorables del viaje.

Nota: El orden de las actividades podrá modificarse, pudiendo realizar los safaris en coche por la mañana para evitar las horas más calurosas del día, y dejando el safari en barco hasta la base de las cataratas para la tarde.

Día 4. MURCHISON FALLS NATIONAL PARK - KIBALE NATIONAL PARK

Después del desayuno, comenzaremos el viaje hacia Kibale, una de las zonas forestales más ricas en biodiversidad de Uganda y hogar de una importante población de chimpancés. El trayecto por carretera puede durar entre 6 y 7 horas, cruzando paisajes rurales, plantaciones de té y zonas de bosque tropical.

A la llegada a Kibale, tendrán tiempo para descansar y prepararse para el tracking de chimpancés o las actividades previstas para el día siguiente.

Día 5. KIBALE NATIONAL PARK - QUEEN ELIZABETH NATIONAL PARK

Después del desayuno, iniciaremos el día con una visita al santuario de la zona pantanosa de Bigodi, que lleva el mismo nombre. Este santuario es hogar de ocho especies de primates, incluidos el colobo blanco y negro, el colobo rojo, el mangabey, el mono de cola roja, el mono verde y el l'hoest. Además, el área alberga una impresionante variedad de más de 200 especies de aves, destacando el gran turaco azul, así como numerosos mamíferos, reptiles y una rica diversidad de flora. Un guía local de habla inglesa nos acompañará durante esta exploración.

Posteriormente, continuaremos nuestro viaje hacia el Parque Nacional de Queen Elizabeth, situado a unas 2 horas de distancia (90 km). En el camino, haremos una parada en los cráteres de Ndali Kasenda, formados por actividad volcánica en el gran Valle del Rift. Este paisaje único está salpicado de lagos de aguas color turquesa, ofreciendo oportunidades excepcionales para la fotografía.

Por la tarde, disfrutaremos de un safari en barca por el canal de Kazinga, acompañados nuevamente por un guía local de habla inglesa. Este canal natural de 32 kilómetros de longitud conecta los lagos George y Edward y sirve como frontera natural con la República Democrática del Congo. Durante este tranquilo recorrido, tendremos la oportunidad de observar hipopótamos, elefantes, búfalos, antílopes y una rica variedad de aves acuáticas.

Concluiremos el día con un emocionante safari terrestre en el área de Kasenyi o en la península de Mweya, según el tiempo lo permita. Este último recorrido nos ofrecerá la oportunidad de avistar majestuosos elefantes, elegantes waterbucks, imponentes leones, robustos búfalos, kobs vibrantes y una asombrosa variedad de aves. Prepárate para una experiencia llena de aventuras y descubrimientos, enmarcada en algunos de los paisajes más impresionantes y ricos en biodiversidad que Uganda tiene para ofrecer.





Día 6. QUEEN ELIZABETH NATIONAL PARK – ISHASHA

Por la mañana después del desayuno, iniciaremos un trekking por la espectacular garganta de Kyambura. Se trata de uno de los brazos del valle del Rift, un magnífico valle en forma de grieta en medio de la sabana de unos 100 metros de profundidad y unos 11 km de largo y que está situado en la parte oriental del Parque Nacional de Queen Elizabeth, desembocando en el canal de Kazinga. Esta gran grieta, se formó por el drenaje de las aguas del río Kyambura y el paisaje es de una belleza impresionante, ya que ofrece vistas de selva tropical justo en mitad de la sabana y con la ubicación de la misma línea del ecuador. La garganta de Kyambura es hogar de comunidades de chimpancés y otros primates y también un buen número de hipopótamos habitan en el río.

Realizaremos el trekking en la garganta acompañados por un ranger de habla inglesa del parque. La búsqueda de los chimpancés será nuestra prioridad, pero disfrutaremos de la observación de más fauna durante la caminata.

Después del trekking en Kyambura y antes de salir hacia Ishasha, pasaremos por el mirador Kichwamba donde se encuentran los popularmente conocidos “Twin Lakes” o lagos gemelos, donde haremos una parada para sacar fotos. Saldremos hacia Ishasha, en el sector sur del Parque Nacional de Queen Elizabeth (unas 2-3 horas en ruta, 80 km). Se trata del sector más remoto del parque, caracterizado por una variedad de hábitats. Existe un bosque de sabana y una zona pantanosa, en las inmediaciones del lago Edward, que mantienen la variedad de la fauna salvaje. Una de las peculiaridades de este parque es el fig tree (una de las muchas especies de ficus). Debido a la peculiar estructura de estos árboles, los leones tienen por costumbre subir a ellos, resguardarse del sol y descansar durante las horas más calurosas del día.



Día 7. ISHASHA – BWINDI NATIONAL PARK

Después del desayuno, salimos hacia Bwindi Impenetrable Forest, hogar de los gorilas de montaña. El trayecto desde Ishasha varía según el sector de Bwindi que visitemos: Buhoma (norte) está a unas 2-3 horas (90 km), Ruhija (este) a unas 3-4 horas (120 km) y Nkuringo (sur) a unas 4-5 horas (150 km). El camino nos llevará a través de paisajes montañosos, bosques y aldeas, con impresionantes vistas a lo largo del recorrido. Haremos paradas para el almuerzo y breves descansos antes de llegar a Bwindi por la tarde, con tiempo para descansar o explorar.

Día 8. BWINDI NATIONAL PARK – LAKE BUNYONYI

Bosque húmedo por excelencia, este remoto lugar que respira entre nieblas acoge a medio millar de gorilas de montaña, la mitad de la población mundial. Un paraíso para ver a los famosos gorilas de montaña de Uganda.

Tras el desayuno, nos trasladaremos al centro de visitantes del Parque Nacional del Bosque Impenetrable de Bwindi para recibir una charla detallada antes de salir para hacer el trekking de los gorilas de montaña.

En primer lugar, seremos asignados a uno de los grupos/familias de gorilas que están habituados a la presencia humana y recibiremos una charla informativa por parte del guía del parque nacional, que nos acompañará en nuestra caminata.

Los guías y rangers del parque son muy profesionales, y nos informarán detalladamente sobre las reglas y comportamiento que debemos seguir tanto durante la caminata como durante el tiempo que permanezcamos observando a los gorilas.

La duración del trekking determinará dónde comer, llevaremos durante el tracking comida tipo picnic para poder comer durante la actividad si nos coge de camino.

Nuestra estancia en el lago Bunyonyi será el momento perfecto para relajarnos y disfrutar de sus impresionantes vistas. Ubicado al suroeste de Uganda, cerca de la frontera con Ruanda, el lago Bunyonyi es un lugar mágico e idílico. A una altitud de 1.962 metros, con más de 20 islas y una profundidad que alcanza los 900 metros (siendo el segundo lago más profundo de África), es conocido como el "lago de las aves", albergando más de 200 especies de aves.



Día 9. LAKE BUNYONYI – LAKE MBURO NATIONAL PARK

Después del desayuno en Lago Bunyonyi, partimos hacia Lago Mbuero, un recorrido de aproximadamente 4 a 5 horas (unos 200 km), cruzando pintorescos paisajes rurales y sabanas. A lo largo del trayecto, nos maravillamos con las vistas de colinas y paisajes tranquilos que caracterizan esta región del país. Durante el camino, podemos hacer una parada para descansar y disfrutar de un almuerzo ligero en algún punto pintoresco.

Al llegar al Parque Nacional de Lago Mbuero, nos sumergimos en un entorno natural lleno de vida salvaje, ideal para safaris en vehículo y caminatas guiadas (las caminatas guiadas son opcionales). El parque es famoso por su fauna diversa, incluidos búfalos, impalas, jirafas y una rica avifauna, lo que lo convierte en un destino perfecto para los amantes de la naturaleza. Pasamos la noche en uno de los lodges del parque, donde podemos disfrutar de la serenidad y belleza del entorno antes de continuar la aventura al día siguiente.

Día 10. LAKE MBURO NATIONAL PARK – ENTEBBE

Desayuno temprano y saldremos hacia Entebbe (unas 4,30 horas en ruta, 250 km aproximadamente). Antes de llegar a Entebbe haremos una parada en la línea del ecuador para hacer fotos y comer.

A la llegada a Entebbe nos trasladaremos al alojamiento para descansar.

Día 11. ENTEBBE – SALIDA

A la hora acordada, les llevaremos al aeropuerto de Entebbe para tomar el vuelo de salida.



Ruta Kiboko

Reino de primates

***Kiboko.** Significa "hipopótamo" en suajili, símbolo de fuerza y calma. Esta ruta lleva su nombre porque, como él, recorre Uganda a un ritmo sereno, conectando con la naturaleza más auténtica.*

Día 1. LLEGADA A ENTEBBE

Llegada al Aeropuerto Internacional de Entebbe, ciudad ubicada a orillas del lago Victoria. Recepción por parte de nuestro personal y traslado al hotel.

Día 2. ENTEBBE - ZIWA SANCTUARY - MASINDI

Después del desayuno, partiremos hacia el Santuario de Rinocerontes de Ziwa, ubicado en Nakitoma, a unas 4 horas de viaje hacia el norte de Uganda. Este santuario fue establecido con el objetivo de reintroducir el rinoceronte blanco en Uganda y representa el único lugar en el país donde estos majestuosos animales pueden ser observados en su hábitat natural.

Acompañados por un guía local de habla inglesa, realizaremos una caminata en busca de los rinocerontes. tras la visita, continuaremos nuestro viaje hacia Masindi, donde pasaremos la noche, aproximadamente a 1-2 horas de distancia (unos 60 km).

Si la disponibilidad lo permite, nos alojaremos en el histórico Hotel Masindi, el primer hotel construido en Uganda, inaugurado en 1923. Este lugar es famoso no solo por su arquitectura colonial, sino también por haber hospedado al equipo de rodaje de la película *La Reina de África*, incluyendo a estrellas como Humphrey Bogart y Katharine Hepburn. Además, es conocido por ser el lugar donde Ernest Hemingway se recuperó tras sufrir lesiones en dos accidentes aéreos mientras fotografiaba las cataratas Murchison. Hospedarse en este hotel es sumergirse en un trozo de la historia del cine y la literatura.

Día 3. MASINDI – BUDONGO – MURCHISON FALLS NATIONAL PARK

Después del desayuno, partiremos hacia Budongo, situado al sur del Parque Nacional de Murchison Falls y cerca de la ciudad de Masindi, a unos 20 km de distancia. Budongo es un exuberante bosque tropical lluvioso que abarca 435 km cuadrados y se encuentra en el seno de la grieta Albertina.

Establecido en 1990, el Bosque de Budongo es una reserva dedicada a la investigación y conservación, centrada principalmente en el estudio científico de los primates y la ecología forestal de la selva tropical. Los hallazgos de estos estudios son esenciales para el desarrollo de políticas que promuevan la conservación y la gestión sostenible de los recursos naturales.

La reserva alberga aproximadamente 600 chimpancés y otras ocho especies de primates, más de 360 especies de aves, 465 tipos de árboles y 24 especies de mamíferos, incluyendo nueve especies de primates. Además, el bosque es hogar de cerca de 290 tipos de mariposas y 130 especies de polillas.

La actividad principal en Budongo que realizaremos será un trekking para observar los chimpancés. Tras el trekking, nos dirigiremos hacia Murchison Falls, donde disfrutaremos de un primer encuentro con la fauna del parque o realizaremos una visita a la parte superior de la catarata de Murchison Falls en nuestro vehículo.

Si el tiempo lo permite, concluiremos nuestro día con un safari por el parque, explorando más a fondo la rica biodiversidad y los paisajes impresionantes que este lugar tiene para ofrecer.

Día 4. MURCHISON FALLS NATIONAL PARK

Comenzamos el día con un desayuno temprano, listos para explorar el impresionante Murchison Falls National Park, uno de los parques más grandes y fascinantes de Uganda, con una extensión de más de 3,800 km². Este parque es hogar de una increíble diversidad de flora y fauna, incluyendo los Cinco Grandes (león, elefante, búfalo, leopardo y rinoceronte), así como jirafas, antílopes, hipopótamos, cocodrilos, y una gran variedad de aves. Tras el desayuno, nos dirigimos al embarcadero de Paraa, donde iniciaremos un emocionante safari en barco por el Río Nilo, uno de los ríos más emblemáticos de África.

Durante el recorrido en barco, nos adentraremos en las aguas tranquilas del Nilo, rodeados de paisajes impresionantes. La fauna acuática es abundante, con numerosas especies de hipopótamos, cocodrilos y una rica avifauna, como las garzas, martinetes y los raros pelícanos del Nilo. Mientras navegamos por el río, nos acercaremos a las imponentes Murchison Falls, donde el Nilo se desploma desde una altura de 43 metros, creando una cortina de agua que estremece por su fuerza y belleza. Las cataratas, junto con el paisaje circundante, ofrecen una de las vistas más espectaculares de todo el continente africano.

Una vez lleguemos a la base de las cataratas, si las condiciones lo permiten, podremos realizar una caminata hasta la parte alta de las cataratas, un recorrido de aproximadamente 45 minutos a 1 hora. Durante esta caminata, disfrutaremos de unas vistas panorámicas espectaculares del parque, mientras el rugido del agua cayendo nos sumerge en una experiencia sensorial única. La caminata nos llevará hasta la cima de las cataratas, donde podremos observar el impresionante caudal del Nilo en todo su esplendor.

Si no es posible realizar la caminata ese día, en su lugar, el vehículo nos llevará por carretera hasta la parte alta de las cataratas, ya sea ese mismo día o en otro momento antes de abandonar el parque, para disfrutar de las vistas desde otro ángulo y seguir explorando la belleza del parque.

Por la tarde, nos embarcaremos en un safari en coche por el parque, explorando sus diversas zonas, desde las llanuras abiertas hasta las zonas más boscosas y remotas. Murchison Falls es conocido por su abundante vida salvaje, y en este safari podremos encontrar leones, elefantes, búfalos, jirafas, antílopes, y tal vez incluso algún leopardo. El parque, además de su riqueza animal, es también un paraíso de biodiversidad que enriquece la experiencia.

Al final del día, regresamos a nuestro alojamiento en el parque, un refugio cómodo y rodeado de naturaleza, para relajarnos y disfrutar de una deliciosa cena en un entorno tranquilo. Este día, lleno de actividades y aventuras en contacto con la naturaleza, será sin duda una de las experiencias más memorables del viaje.



Día 5. MURCHISON FALLS NATIONAL PARK – KIBIRO – HOIMA

Después del desayuno, aprovecharemos nuestros últimos momentos en Murchison Falls antes de continuar nuestra aventura hacia Hoima, un viaje que nos llevará entre 3 y 4 horas (aproximadamente 140 km). Situada en el reino de Bunyoro-Kitara, a unos 30 km de las orillas del lago Alberto, Hoima es una ciudad encantadora que ha experimentado un considerable crecimiento en los últimos años.

En el camino a Hoima, haremos una parada en la pintoresca villa de pescadores de Kibiro, ubicada a orillas del lago Alberto. Allí, participaremos en actividades interactivas con la comunidad local, acompañados por un guía de habla inglesa. Tendremos la oportunidad de sumergirnos en su vida cotidiana y observar métodos tradicionales de extracción de sal mediante la filtración de tierra. Además, exploraremos los manantiales termales de la zona, que son un testimonio fascinante de la actividad volcánica subterránea.

Al concluir esta enriquecedora jornada, regresaremos a Hoima, donde pasaremos la noche y nos prepararemos para continuar con las aventuras del día siguiente.

Día 6. HOIMA – KIBALE NATIONAL PARK

Después del desayuno, partiremos hacia el Parque Nacional de Kibale, ubicado a unas 4 horas de distancia (aproximadamente 200 km).

Al llegar a Kibale, nos dirigiremos directamente al centro de visitantes del Parque Nacional de Kibale para participar en una charla informativa que nos preparará para el trekking de los chimpancés. Este parque es reconocido mundialmente por albergar una de las mayores poblaciones de chimpancés del planeta, además de ser hogar de otros primates como el mono de L'hoest, el colobo rojo, el cercopiteco azul, el cercopiteco de cola roja y el mangabey de mejillas grises.

Tras la charla, tomaremos el almuerzo y luego comenzaremos nuestra emocionante exploración en el bosque, siempre acompañados por un ranger experto de habla inglesa. Esta experiencia promete ser un encuentro cercano con algunos de los habitantes más fascinantes del bosque tropical. Después de la experiencia en Kibale nos alojaremos en nuestro hotel con tiempo para cenar y descansar.

Día 7. KIBALE NATIONAL PARK – QUEEN ELIZABETH NATIONAL PARK

Después del desayuno, iniciaremos el día con una visita al santuario de la zona pantanosa de Bigodi, que lleva el mismo nombre. Este santuario es hogar de ocho especies de primates, incluidos el colobo blanco y negro, el colobo rojo, el mangabey, el mono de cola roja, el mono verde y el l'hoest. Además, el área alberga una impresionante variedad de más de 200 especies de aves, destacando el gran turaco azul, así como numerosos mamíferos, reptiles y una rica diversidad de flora. Un guía local de habla inglesa nos acompañará durante esta exploración.

Posteriormente, continuaremos nuestro viaje hacia el Parque Nacional de Queen Elizabeth, situado a unas 2 horas de distancia (90 km). En el camino, haremos una parada en los cráteres de Ndali Kasenda, formados por actividad volcánica en el gran Valle del Rift. Este paisaje único está salpicado de lagos de aguas color turquesa, ofreciendo oportunidades excepcionales para la fotografía.

Por la tarde, disfrutaremos de un safari en barca por el canal de Kazinga, acompañados nuevamente por un guía local de habla inglesa. Este canal natural de 32 kilómetros de longitud conecta los lagos George y Edward y sirve como frontera natural con la República Democrática del Congo. Durante este tranquilo recorrido, tendremos la oportunidad de observar hipopótamos, elefantes, búfalos, antílopes y una rica variedad de aves acuáticas.

Concluiremos el día con un emocionante safari terrestre en el área de Kasenyi o en la península de Mweya, según el tiempo lo permita. Este último recorrido nos ofrecerá la oportunidad de avistar majestuosos elefantes, elegantes waterbucks, imponentes leones, robustos búfalos, kobs vibrantes y una asombrosa variedad de aves. Prepárate para una experiencia llena de aventuras y descubrimientos, enmarcada en algunos de los paisajes más impresionantes y ricos en biodiversidad que Uganda tiene para ofrecer.



Día 8. QUEEN ELIZABETH NATIONAL PARK - ISHASHA

Por la mañana después del desayuno, iniciaremos un trekking por la espectacular garganta de Kyambura. Se trata de uno de los brazos del valle del Rift, un magnífico valle en forma de grieta en medio de la sabana de unos 100 metros de profundidad y unos 11 km de largo y que está situado en la parte oriental del Parque Nacional de Queen Elizabeth, desembocando en el canal de Kazinga. Esta gran grieta, se formó por el drenaje de las aguas del río Kyambura y el paisaje es de una belleza impresionante, ya que ofrece vistas de selva tropical justo en mitad de la sabana y con la ubicación de la misma línea del ecuador. La garganta de Kyambura es hogar de comunidades de chimpancés y otros primates y también un buen número de hipopótamos habitan en el río.

Realizaremos el trekking en la garganta acompañados por un ranger de habla inglesa del parque. La búsqueda de los chimpancés será nuestra prioridad, pero disfrutaremos de la observación de más fauna durante la caminata.

Después del trekking en Kyambura y antes de salir hacia Ishasha, pasaremos por el mirador Kichwamba donde se encuentran los popularmente conocidos "Twin Lakes" o lagos gemelos, donde haremos una parada para sacar fotos. Saldremos hacia Ishasha, en el sector sur del Parque Nacional de Queen Elizabeth (unas 2-3 horas en ruta, 80 km). Se trata del sector más remoto del parque, caracterizado por una variedad de hábitats. Existe un bosque de sabana y una zona pantanosa, en las inmediaciones del lago Edward, que mantienen la variedad de la fauna salvaje. Una de las peculiaridades de este parque es el fig tree (una de las muchas especies de ficus). Debido a la peculiar estructura de estos árboles, los leones tienen por costumbre subir a ellos, resguardarse del sol y descansar durante las horas más calurosas del día.



Día 9. ISHASHA – BWINDI NATIONAL PARK

Después del desayuno, salimos hacia Bwindi Impenetrable Forest, hogar de los gorilas de montaña. El trayecto desde Ishasha varía según el sector de Bwindi que visitemos: Buhoma (norte) está a unas 2-3 horas (90 km), Ruhija (este) a unas 3-4 horas (120 km) y Nkuringo (sur) a unas 4-5 horas (150 km). El camino nos llevará a través de paisajes montañosos, bosques y aldeas, con impresionantes vistas a lo largo del recorrido. Haremos paradas para el almuerzo y breves descansos antes de llegar a Bwindi por la tarde, con tiempo para descansar o explorar.

Día 10. BWINDI NATIONAL PARK – LAKE BUNYONYI

Bosque húmedo por excelencia, este remoto lugar que respira entre nieblas acoge a medio millar de gorilas de montaña, la mitad de la población mundial. Un paraíso para ver a los famosos gorilas de montaña de Uganda.

Tras el desayuno, nos trasladaremos al centro de visitantes del Parque Nacional del Bosque Impenetrable de Bwindi para recibir una charla detallada antes de salir para hacer el trekking de los gorilas de montaña.

En primer lugar, seremos asignados a uno de los grupos/familias de gorilas que están habituados a la presencia humana y recibiremos una charla informativa por parte del guía del parque nacional, que nos acompañará en nuestra caminata.

Los guías y rangers del parque son muy profesionales, y nos informarán detalladamente sobre las reglas y comportamiento que debemos seguir tanto durante la caminata como durante el tiempo que permanezcamos observando a los gorilas.

La duración del trekking determinará dónde comer, llevaremos durante el tracking comida tipo picnic para poder comer durante la actividad si nos coge de camino.

Nuestra estancia en el lago Bunyonyi será el momento perfecto para relajarnos y disfrutar de sus impresionantes vistas. Ubicado al suroeste de Uganda, cerca de la frontera con Ruanda, el lago Bunyonyi es un lugar mágico e idílico. A una altitud de 1.962 metros, con más de 20 islas y una profundidad que alcanza los 900 metros (siendo el segundo lago más profundo de África), es conocido como el "lago de las aves", albergando más de 200 especies de aves.



11. LAKE BUNYONYI – ENTEBBE

Desde las tranquilas aguas del Lago Bunyonyi emprendemos el camino de regreso hacia Entebbe, un recorrido de aproximadamente 450 km que nos llevará entre 8 y 9 horas por carretera atravesando paisajes cambiantes que van desde las colinas verdes del suroeste hasta las llanuras centrales del país en un viaje que invita a recordar lo vivido y dejarse llevar por los últimos paisajes de Uganda. En ruta haremos una parada especial en la línea del ecuador para almorzar y cruzar simbólicamente de hemisferio mientras disfrutamos de un momento de descanso antes de continuar hacia las orillas del lago Victoria donde finaliza nuestra aventura.

12. ENTEBBE – SALIDA

A la hora acordada, les llevaremos al aeropuerto de Entebbe para tomar el vuelo de salida.

Ruta Twende

Vida salvaje y culturas Nilóticas

***Twende.** Palabra en suajili que significa "¡vamos!" o "vámonos". Es una expresión común y alegre que refleja el espíritu dinámico y aventurero de los viajes por África Oriental.*

Día 1. LLEGADA A ENTEBBE

Llegada al Aeropuerto Internacional de Entebbe, ciudad ubicada a orillas del lago Victoria. Recepción por parte de nuestro personal y traslado al hotel.

Día 2. ENTEBBE - ZIWA - GULU

Después del desayuno, nos dirigiremos al fascinante Santuario de Rinocerontes de Ziwa, ubicado en Nakitoma, a unas 3-4 horas al norte del país (aproximadamente 200 km). Este santuario, creado con el noble propósito de reintroducir el rinoceronte blanco en Uganda, es el único lugar del país donde podrás observar estos majestuosos animales en su hábitat natural.

Disfrutaremos de una emocionante caminata guiada en busca de rinocerontes, una experiencia única que te conectará con la naturaleza en su estado más puro. Tras esta inolvidable visita, continuaremos nuestro viaje hacia Gulu, con un trayecto adicional de 2-3 horas (aproximadamente 175 km). Durante todo el recorrido en Ziwa, contarás con la compañía de un guía local y rangers de habla inglesa.

Día 3. GULU - KAABONG

La ciudad de Gulu es un fascinante enclave cultural, hogar de la etnia nilótica acholi, que se destaca por su limpieza y cuidado, reflejo del carácter honrado y emprendedor de su comunidad. Aquí, tendrás la oportunidad de descubrir una ciudad vibrante y auténtica, llena de pequeños negocios que muestran la vitalidad de sus habitantes. En Gulu realizaremos algunas compras de ofrendas, como jabón y sal, que llevaremos a las tribus que visitaremos en el norte.



Desayunaremos al amanecer y nos embarcaremos en una aventura hacia la remota población de Kaabong, atravesando la ciudad de Kitgum en un emocionante trayecto de 6-7 horas (aproximadamente 374 km), donde pasaremos la noche. Con un poco de suerte, rastreamos al grupo étnico de los turkana, una experiencia única cerca de la frontera con Kenia.

Día 4. KAABONG - KOTIDO (IK, DODOTH o JIE) - KAABONG

Nos aventuraremos hacia las impresionantes montañas de Morungole, cerca de Kaabong, hogar de la enigmática etnia de los ik. Este grupo, emparentado con los tepe de Uganda y los didinga de Sudán del Sur, se asentó en estas alturas para escapar de los conflictos con sus vecinos, especialmente los Karamojong. Con una cultura rica y poco conocida, los ik han desarrollado un estilo de vida único, en armonía con la naturaleza que los rodea. Realizaremos un breve trekking para adentrarnos en sus aldeas y descubrir su fascinante sistema de vida tradicional, donde la agricultura y el trabajo comunitario son fundamentales.

Por la tarde, nos dirigiremos a las poblaciones de Kotido, territorio de la etnia karamojong, en un viaje de aproximadamente 2 horas (70 km). Esta comunidad, dividida en cuatro grupos principales: los dodoth, los jie, los martheniko y los pian, se distingue por su dedicación a la agricultura y la ganadería, y por mantener un estilo de vida profundamente arraigado en sus tradiciones. Conocidos por sus brazaletes, escarificaciones y collares, los karamojong preservan con orgullo estos símbolos culturales. Regresaremos a Kaabong, donde disfrutaremos de un almuerzo en un restaurante local, antes de regresar para pasar la noche.

Día 5. KAABONG - KIDEPO NATIONAL PARK

Por la mañana, regresaremos al espectacular Parque Nacional de Kidepo, un santuario de vida salvaje enclavado en la frontera con Sudán del Sur y Kenia. Nos esperan unas dos horas de viaje (aproximadamente 70 km) antes de adentrarnos en este rincón remoto y virgen de Uganda.

A lo largo del día, disfrutaremos de emocionantes safaris al amanecer y al atardecer, explorando un paisaje de sabanas doradas salpicadas de acacias solitarias, donde la vida salvaje se despliega en todo su esplendor. Leones, búfalos, jirafas y elefantes deambulan por estas llanuras, mientras que más de 400 especies de aves pintan el cielo con su diversidad.

Este tesoro natural, hogar ancestral de los dodoth, fue declarado Parque Nacional en 1962. Dos ríos, el Kidepo y el Narus, serpentean por sus tierras áridas, proporcionando agua y vida a más de 70 especies de mamíferos.



Día 6. KIDEPO NATIONAL PARK – GULU – MURCHISON FALLS NATIONAL PARK

Nos espera un día lleno de aventuras mientras dejamos atrás la fascinante región de los Karamojong. Nuestra primera parada será en Gulu, la capital de la etnia Acholi, donde disfrutaremos de un delicioso almuerzo y podremos empaparnos de la vitalidad y riqueza cultural de esta ciudad única. Tras recargar energías, continuaremos nuestro recorrido hacia el Parque Nacional de Murchison Falls, en un trayecto de aproximadamente 6-7 horas (350 km). Ingresaremos al parque por Tangi Gate, una de las zonas más privilegiadas para realizar safaris, donde nos sumergiremos en la impresionante fauna del parque.

Día 7. MURCHISON FALLS NATIONAL PARK

Comenzamos el día con un desayuno temprano, listos para explorar el impresionante Murchison Falls National Park, uno de los parques más grandes y fascinantes de Uganda, con una extensión de más de 3,800 km². Este parque es hogar de una increíble diversidad de flora y fauna, incluyendo los Cinco Grandes (león, elefante, búfalo, leopardo y rinoceronte), así como jirafas, antílopes, hipopótamos, cocodrilos, y una gran variedad de aves. Tras el desayuno, nos dirigimos al embarcadero de Paraa, donde iniciaremos un emocionante safari en barco por el Río Nilo, uno de los ríos más emblemáticos de África.

Durante el recorrido en barco, nos adentraremos en las aguas tranquilas del Nilo, rodeados de paisajes impresionantes. La fauna acuática es abundante, con numerosas especies de hipopótamos, cocodrilos y una rica avifauna, como las garzas, martinets y los raros pelícanos del Nilo. Mientras navegamos por el río, nos acercaremos a las imponentes Murchison Falls, donde el Nilo se desploma desde una altura de 43 metros, creando una cortina de agua que estremece por su fuerza y belleza. Las cataratas, junto con el paisaje circundante, ofrecen una de las vistas más espectaculares de todo el continente africano.

Una vez lleguemos a la base de las cataratas, si las condiciones lo permiten, podremos realizar una caminata hasta la parte alta de las cataratas, un recorrido de aproximadamente 45 minutos a 1 hora. Durante esta caminata, disfrutaremos de unas vistas panorámicas espectaculares del parque, mientras el rugido del agua cayendo nos sumerge en una experiencia sensorial única. La caminata nos llevará hasta la cima de las cataratas, donde podremos observar el impresionante caudal del Nilo en todo su esplendor.

Si no es posible realizar la caminata ese día, en su lugar, el vehículo nos llevará por carretera hasta la parte alta de las cataratas, ya sea ese mismo día o en otro momento antes de abandonar el parque, para disfrutar de las vistas desde otro ángulo y seguir explorando la belleza del parque.



Si no es posible realizar la caminata ese día, en su lugar, el vehículo nos llevará por carretera hasta la parte alta de las cataratas, ya sea ese mismo día o en otro momento antes de abandonar el parque, para disfrutar de las vistas desde otro ángulo y seguir explorando la belleza del parque.

Por la tarde, nos embarcaremos en un safari en coche por el parque, explorando sus diversas zonas, desde las llanuras abiertas hasta las zonas más boscosas y remotas. Murchison Falls es conocido por su abundante vida salvaje, y en este safari podremos encontrar leones, elefantes, búfalos, jirafas, antílopes, y tal vez incluso algún leopardo. El parque, además de su riqueza animal, es también un paraíso de biodiversidad, con diversas especies de plantas y árboles que enriquecen la experiencia.

Al final del día, regresamos a nuestro alojamiento en el parque, un refugio cómodo y rodeado de naturaleza, para relajarnos y disfrutar de una deliciosa cena en un entorno tranquilo. Este día, lleno de actividades y aventuras en contacto con la naturaleza, será sin duda una de las experiencias más memorables del viaje.

Nota: El orden de las actividades podrá modificarse, pudiendo realizar los safaris en coche por la mañana para evitar las horas más calurosas del día, y dejando el safari en barco hasta la base de las cataratas para la tarde.

Día 8. MURCHISON FALLS NATIONAL PARK - BUDONGO - HOIMA

Salida temprano desde Murchison Falls en dirección a Budongo Forest, donde realizaremos el tracking de chimpancés a la llegada. Esta actividad, guiada por rangers locales de habla inglesa, permite observar de cerca a los chimpancés en su entorno natural y recorrer una de las zonas de bosque más biodiversas del país.

Tras el trekking, continuaremos el viaje hacia Hoima, donde pasaremos la noche. El trayecto desde Budongo a Hoima es de aproximadamente 2-3 horas. Llegada y alojamiento.

Día 9. HOIMA - KIBALE NATIONAL PARK

Después del desayuno, partiremos hacia el Parque Nacional de Kibale. A unas 4 horas de recorrido en coche.

Al llegar a Kibale, nos dirigiremos directamente al centro de visitantes del Parque Nacional de Kibale para participar en una charla informativa que nos preparará para el trekking de los chimpancés. Este parque es reconocido mundialmente por albergar una de las mayores poblaciones de chimpancés del planeta, además de ser hogar de otros primates como el mono de L'hoest, el colobo rojo, el cercopiteco azul, el cercopiteco de cola roja y el mangabey de mejillas grises.



Tras la charla, tomaremos el almuerzo y luego comenzaremos nuestra emocionante exploración en el bosque, siempre acompañados por un ranger experto de habla inglesa. Esta experiencia promete ser un encuentro cercano con algunos de los habitantes más fascinantes del bosque tropical. Después de la experiencia en Kibale nos alojaremos en nuestro hotel con tiempo para cenar y descansar.

Día 10. KIBALE NATIONAL PARK – QUEEN ELIZABETH NATIONAL PARK


Después del desayuno, iniciaremos el día con una visita al santuario de la zona pantanosa de Bigodi, que lleva el mismo nombre. Este santuario es hogar de ocho especies de primates, incluidos el colobo blanco y negro, el colobo rojo, el mangabey, el mono de cola roja, el mono verde y el l'hoest. Además, el área alberga una impresionante variedad de más de 200 especies de aves, destacando el gran turaco azul, así como numerosos mamíferos, reptiles y una rica diversidad de flora. Un guía local de habla inglesa nos acompañará durante esta exploración.

Posteriormente, continuaremos nuestro viaje hacia el Parque Nacional de Queen Elizabeth, situado a unas 2 horas de distancia (90 km). En el camino, haremos una parada en los cráteres de Ndali Kasenda, formados por actividad volcánica en el gran Valle del Rift. Este paisaje único está salpicado de lagos de aguas color turquesa, ofreciendo oportunidades excepcionales para la fotografía.

Por la tarde, disfrutaremos de un safari en barca por el canal de Kazinga, acompañados nuevamente por un guía local de habla inglesa. Este canal natural de 32 kilómetros de longitud conecta los lagos George y Edward y sirve como frontera natural con la República Democrática del Congo. Durante este tranquilo recorrido, tendremos la oportunidad de observar hipopótamos, elefantes, búfalos, antílopes y una rica variedad de aves acuáticas. Concluiremos el día con un emocionante safari terrestre en el área de Kasenyi o en la península de Mweya, según el tiempo lo permita. Este último recorrido nos ofrecerá la oportunidad de avistar majestuosos elefantes, elegantes waterbucks, imponentes leones, robustos búfalos, kobs vibrantes y una asombrosa variedad de aves. Prepárate para una experiencia llena de aventuras y descubrimientos, enmarcada en algunos de los paisajes más impresionantes y ricos en biodiversidad que Uganda tiene para ofrecer.

Día 11. QUEEN ELIZABETH NATIONAL PARK – ISHASHA

Por la mañana después del desayuno, iniciaremos un trekking por la espectacular garganta de Kyambura. Se trata de uno de los brazos del valle del Rift, un magnífico valle en forma de grieta en medio de la sabana de unos 100 metros de profundidad y unos 11 km de largo y que está situado en la parte oriental del Parque Nacional de Queen Elizabeth, desembocando en el canal de Kazinga. Esta gran grieta, se formó por el drenaje de las aguas del río Kyambura y el paisaje es de una belleza impresionante, ya que ofrece vistas de selva tropical justo en mitad de la sabana y con la ubicación de la misma línea del ecuador. La garganta de Kyambura es hogar de comunidades de chimpancés y otros primates y también un buen número de hipopótamos habitan en el río.



Realizaremos el trekking en la garganta acompañados por un ranger de habla inglesa del parque. La búsqueda de los chimpancés será nuestra prioridad, pero disfrutaremos de la observación de más fauna durante la caminata.



Después del trekking en Kyambura y antes de salir hacia Ishasha, pasaremos por el mirador Kichwamba donde se encuentran los popularmente conocidos "Twin Lakes" o lagos gemelos, donde haremos una parada para sacar fotos. Saldremos hacia Ishasha, en el sector sur del Parque Nacional de Queen Elizabeth (unas 2-3 horas en ruta, 80 km). Se trata del sector más remoto del parque, caracterizado por una variedad de hábitats. Existe un bosque de sabana y una zona pantanosa, en las inmediaciones del lago Edward, que mantienen la variedad de la fauna salvaje. Una de las peculiaridades de este parque es el fig tree (una de las muchas especies de ficus). Debido a la peculiar estructura de estos árboles, los leones tienen por costumbre subir a ellos, resguardarse del sol y descansar durante las horas más calurosas del día.

Día 12. ISHASHA - BWINDI NATIONAL PARK

Después del desayuno, salimos hacia Bwindi Impenetrable Forest, hogar de los gorilas de montaña. El trayecto desde Ishasha varía según el sector de Bwindi que visitemos: Buhoma (norte) está a unas 2-3 horas (90 km), Ruhija (este) a unas 3-4 horas (120 km) y Nkuringo (sur) a unas 4-5 horas (150 km). El camino nos llevará a través de paisajes montañosos, bosques y aldeas, con impresionantes vistas a lo largo del recorrido. Haremos paradas para el almuerzo y breves descansos antes de llegar a Bwindi por la tarde.

Día 13. BWINDI NATIONAL PARK - LAKE BUNYONYI

Bosque húmedo por excelencia, este remoto lugar que respira entre nieblas acoge a medio millar de gorilas de montaña, la mitad de la población mundial. Un paraíso para ver a los famosos gorilas de montaña de Uganda.

Tras el desayuno, nos trasladaremos al centro de visitantes del Parque Nacional del Bosque Impenetrable de Bwindi para recibir una charla detallada antes de salir para hacer el trekking de los gorilas de montaña.

En primer lugar, seremos asignados a uno de los grupos/familias de gorilas que están habituados a la presencia humana y recibiremos una charla informativa por parte del guía del parque nacional, que nos acompañará en nuestra caminata.

Los guías y rangers del parque son muy profesionales, y nos informarán detalladamente sobre las reglas y comportamiento que debemos seguir tanto durante la caminata como durante el tiempo que permanezcamos observando a los gorilas.

La duración del trekking determinará dónde comer, llevaremos durante el tracking comida tipo picnic para poder comer durante la actividad si nos coge de camino.

Nuestra estancia en el lago Bunyonyi será el momento perfecto para relajarnos y disfrutar de sus impresionantes vistas. Ubicado al suroeste de Uganda, cerca de la frontera con Ruanda, el lago Bunyonyi es un lugar mágico e idílico. A una altitud de 1.962 metros, con más de 20 islas y una profundidad que alcanza los 900 metros (siendo el segundo lago más profundo de África), es conocido como el "lago de las aves", albergando más de 200 especies de aves.

Día 14. LAKE BUNYONYI - ENTEBBE

Desde las tranquilas aguas del Lago Bunyonyi emprendemos el camino de regreso hacia Entebbe, atravesando paisajes cambiantes que van desde las colinas verdes del suroeste hasta las llanuras centrales del país en un viaje que invita a recordar lo vivido y dejarse llevar por los últimos paisajes de Uganda. En ruta haremos una parada especial en la línea del ecuador para almorzar y cruzar simbólicamente de hemisferio mientras disfrutamos de un momento de descanso antes de continuar hacia las orillas del lago Victoria donde finaliza nuestra aventura.

Día 15. ENTEBBE - SALIDA

A la hora acordada, les llevaremos al aeropuerto de Entebbe para tomar el vuelo de salida.





RUTAS

RUTA BAKIGA

En el corazón de la selva impenetrable

5 DÍAS

RUTA MZULI

Uganda en esencia

8 DÍAS

RUTA TWIGA

Raíces de Uganda

10 DÍAS

RUTA UMOJA

Más allá del Nilo

11 DÍAS

RUTA KIBOKO

Reino de primates

12 DÍAS

RUTA TWENDE

Vida salvaje y culturas Nilóticas

15 DÍAS

África empieza aquí





ANGOLA



Horizontes infinitos,
culturas infinitas.

RUTAS 2026

RESERVADOS TODOS LOS DERECHOS
Africa Hub Services SL.

www.muafrika.travel


Todas las fotografías e ilustraciones de
este documento son de Africa Hub
Services SL y sus respectivos autores.




MUAFRIKA
EXPERIENCE

*"Angola es un poema que la naturaleza
escribió con montañas, ríos y el Atlántico
como tinta."*

Mia Couto, escritor Mozambiqueño.






MUAFRIKA

EXPERIENCE

En **Muafrika Experience** somos un equipo con más de 20 años de experiencia, con oficinas y logística propia en varios países africanos. Nuestra filosofía se basa en el respeto por las culturas locales y los entornos naturales que visitamos, con el objetivo de garantizar el presente y futuro de las sociedades y parajes que conforman el gran continente africano.

Viajar a Angola. Un encuentro con la diversidad cultural y natural de África



Cuando pensamos en Angola, imaginamos un destino que invita a explorar lo desconocido, un lugar donde la historia y la naturaleza convergen en un relato fascinante. Este país, que mira al Océano Atlántico y comparte fronteras con Namibia, Zambia, la República Democrática del Congo y la República del Congo, ofrece una experiencia distinta, alejada de los circuitos turísticos más convencionales.

Las ciudades angoleñas, con su arquitectura colonial y sus vestigios del pasado, narran el complejo legado de la colonización portuguesa. Sin embargo, más allá de las urbes, la verdadera esencia de Angola reside en su diversidad cultural, donde conviven más de 90 etnias, cada una con sus tradiciones y modos de vida únicos. Los khoisan y los himba, entre otros grupos, mantienen vivas prácticas ancestrales que conectan con los primeros habitantes del continente.

En el sur, comunidades como los cubal, hacaonas y nguendelengos siguen llevando vidas seminómadas, adaptándose al entorno en busca de pastos para el ganado o de recursos naturales. Su día a día es un reflejo de una relación profunda con la tierra, marcada por rituales y creencias que se han transmitido a lo largo de generaciones. Bailes nocturnos, ofrendas a la luna y ceremonias de adivinación son parte de un mundo espiritual que sigue vigente, donde el tiempo parece detenerse.

El paisaje es igualmente diverso. Desde la desolada pero hermosa Bahía dos Tigres, una lengua de arena y mar que evoca misterio y aislamiento, hasta los parques nacionales como el de Cangandala, hogar de Palanca negra gigante. Esta especie, símbolo nacional, estuvo al borde de la extinción durante los años de conflicto, pero su redescubrimiento en 2004 fue un triunfo para la conservación y un símbolo de resiliencia para el país. Así como la recuperación del Parque Nacional de Quiçama.

Angola no es solo un destino para aventureros; es un lugar para quienes buscan comprender la riqueza cultural y natural de África en su estado más puro. Viajar aquí es encontrarse con historias vivas, paisajes impresionantes y un pueblo cuya conexión con la tierra sigue siendo profundamente espiritual y auténtica.



Razones para viajar a Angola con Muafrika

Somos un DMC establecido en Angola, con más de 20 años de experiencia en el continente y una sólida infraestructura que incluye instalaciones, vehículos y un equipo humano propio. Nuestro equipo de guías y conductores se somete a una formación continua, guiados por nuestra filosofía y manera de entender el turismo.

Grupos reducidos y acompañados por guías locales de habla hispana.

Vehículos 4x4 con un máximo de 3 viajeros por coche.


Viajes en privado y a medida acompañados por guías locales de habla hispana, inglesa o portuguesa.

Campamentos confortables y totalmente equipados con equipo de asistencia y cocina.

Estamos comprometidos con el apoyo a las comunidades locales, priorizando el respeto cultural y social y contribuyendo a la conservación de los espacios naturales a través del turismo responsable.

Atención al teléfono de emergencias en español, inglés y portugués las 24 horas del día.





Rutas Angola 2026. Territorio por explorar.

En *Muafrika Experience*, las rutas seleccionadas invitan a descubrir la riqueza natural, cultural e histórica de Angola a través de un viaje responsable y cercano. Itinerarios que conectan con comunidades locales, recorren paisajes que van del desierto a la selva, de la costa atlántica a las tierras altas del sur, y atraviesan ciudades llenas de vida. Una forma de explorar el país paso a paso, con autenticidad y sentido.





Ruta Oyonduthi

Contrastes

***Oyonduthi.** A modo de sostén, son las cuerdas o cinturones que usan las mujeres cubal alrededor de su pecho.*

Día 1. LLEGADA A LUANDA – LUBANGO

Llegada al Aeropuerto Internacional Quatro de Fevereiro de Luanda. Posterior enlace en el aeropuerto doméstico para volar a Lubango, ciudad situada en la provincia de Huíla, al sur del país. Llegada al aeropuerto y posterior traslado al hotel. Lubango, es una ciudad conocida por su clima fresco y su entorno montañoso. Fundada a finales del siglo XIX por colonos portugueses, conserva un aire colonial que contrasta con su vibrante vida local y sus paisajes.

NOTA: Será necesario llegar con un vuelo internacional antes de las 12 del mediodía. Si no es posible, se volará un día antes para realizar una noche extra en Luanda.

Día 2. LUBANGO – CHIBIA (ALDEAS MUHILA) – LUBANGO

Desayuno en el hotel. Posterior visita al museo antropológico de la ciudad. A continuación nuestro viaje nos llevará hasta la localidad de Chibia. En el corazón del sur de Angola, la tranquila localidad de Chibia nos recibe con su apacible ambiente y el legado arquitectónico de sus casas coloniales, vestigios de una época pasada que se entrelaza con la vida actual. Pasear por sus calles es un viaje pausado, donde la serenidad del lugar permite apreciar los pequeños detalles de una comunidad que conserva su identidad en cada rincón. Nuestro recorrido nos lleva a adentrarnos en el territorio de la etnia mumuhila o muhila, un grupo que forma parte de los pueblos nyaneka-humbe y cuya riqueza cultural se refleja especialmente en las mujeres. El primer contacto con esta fascinante etnia ocurre en el bullicioso mercado de Mucuma, un punto de encuentro donde las mujeres muhila llegan para vender productos e intercambiar bienes. Luego nos adentraremos hasta llegar a unos de los kimbos – poblados – de los muhilas, dónde pasaremos el resto del día con ellos para convivir y conocer de cerca sus costumbres, su vida cotidiana, tradiciones...



Entre los muchos elementos que definen a los muhila, los peinados de sus mujeres destacan como un verdadero símbolo cultural y estético. Estas elaboradas creaciones, que requieren habilidad y tiempo, no son meras expresiones de belleza: definen el estatus, edad y momentos importantes de la vida, como el matrimonio. La clave de estos peinados está en el uso de la corteza del árbol conocido como "eunbao", mezclada con manteca animal. Este ungüento, cuidadosamente preparado, se aplica para moldear las trenzas compactas que conforman estos peinados muy llamativos, a menudo decorados con abalorios, cauris y otros adornos. Terminadas las visitas regresaremos a Lubango para descansar.

Día 3. LUBANGO - GARGANTA (ALDEAS NGENDELONGO) - NAMIBE

Emprenderemos el camino hacia la localidad de Garganta, con rumbo a Humpata. Desde allí, seguiremos por la carretera que atraviesa la majestuosa Serra de Leba, una región montañosa habitada por la etnia nguendelengo. Durante nuestra travesía, haremos una parada para conocer algunas de sus aldeas. Los nguendelengo son una comunidad pequeña y poco conocida en Angola. Aunque comparten ciertos rasgos culturales con los mucubal, las mujeres destacan por sus peinados únicos y la práctica del "fico", una ceremonia de iniciación que forma parte de sus tradiciones. Continuaremos hacia Namibe, adentrándonos en tierras mucubal. también conocida como "Moçâmedes", Namibe es una encantadora ciudad costera con un malecón repleto de restaurantes ideales para probar frescos platos de pescado.



Día 4. NAMIBE – VIREI – TCHITUNDO HULO (ALDEAS CUBAL Y CUI)

Desayuno y salida hacia, Virei, una pequeña localidad que sirve como punto de encuentro entre las vastas arenas del desierto del Namib y la rica diversidad cultural de la región. Este tranquilo municipio, es más que un simple lugar de paso; es una ventana a la historia, las tradiciones y los paisajes únicos que definen el sur de Angola. Una vez llegamos a Virei, si es día de mercado, realizaremos una visita, después visitaremos el cementerio animista de los cubal. Los escombros, comunes en los rituales animistas, las cornamentas o algunas tumbas cristianas que conviven en este mismo cementerio, servirán de punto de partida para contar muchos de los aspectos de las costumbres, tradiciones y realidad contemporánea de las etnias del lugar. posterior traslado hasta Tchitundo Hulo, uno de los tesoros prehistóricos más importantes de Angola. En este lugar sagrado se encuentran grabados rupestres milenarios, algunos de ellos con figuras geométricas, antropomorfas y zoomorfas, testimonio de las antiguas culturas que habitaron el sur de África. Es considerado lugar de culto por algunas comunidades locales. Aquí. conoceremos y acamparemos con dos grupos étnicos que habitan en la región, los cubal y los cui.

Día 5. TCHITUNDO HULO (ALDEAS CUBAL Y CUI) – CAÑÓN DE CUROCA – NAMIBE

Desayuno. Hoy volvemos nuestros pasos hacia atrás hasta llegar de nuevo a la población de Namibe. Antes, el camino nos llevará hasta el Canyon de Curoca, o Red Canyon. El cañón se encuentra en el valle del río Curoca, un curso de agua intermitente que recorre esta árida región. Sus paredes erosionadas muestran capas sedimentarias formadas a lo largo de millones de años, esculpidas por la acción del agua y el viento. Lo que lo hace especialmente atractivo son sus colores intensos. Durante el amanecer y el atardecer, las tonalidades rojizas se acentúan, creando un espectáculo visual. Después continuaremos nuestra ruta hasta Namibe, lugar dónde pasaremos la noche y podremos descansar de un largo viaje en coche.

Día 6. NAMIBE – SERRA DA LEBA – LUBANGO

Salida desde Namibe (Moçâmedes), la ciudad costera ubicada entre el océano Atlántico y el desierto del Namibe, para iniciar el ascenso hacia el altiplano de Huíla, donde se encuentra la ciudad de Lubango.

La carretera entre Namibe y Lubango es una de las más bellas de Angola, atravesando paisajes desérticos, cañones y subiendo por la famosa Serra da Leba, con su icónica carretera de curvas en zigzag. Es una etapa ideal para hacer paradas fotográficas en miradores naturales y disfrutar del contraste de paisajes.

Día 7. LUBANGO – LUANDA

Desayuno. A la hora convenida, traslado al aeropuerto doméstico para volar con el vuelo con destino a la capital del país. Llegada a Luanda y traslado al hotel.



Día 8. LUANDA – SALIDA

Desayuno en el hotel. Tiempo libre para realizar las últimas visitas, descansar, pasear por la ciudad y, a la hora convenida, traslado al aeropuerto internacional de Angola para salir con el vuelo internacional.



Ruta Nzinga

Paisajes del norte

Nzinga. Rainha Nzinga fue una reina africana del siglo XVII, famosa por su inteligencia política, habilidades diplomáticas y liderazgo militar. Gobernó los reinos de Ndongo y Matamba, en la región de la actual Angola, y resistió con firmeza la expansión colonial portuguesa y la trata de esclavos.

Día 1. LLEGADA A LUANDA

Llegada al Aeropuerto Internacional Quatro de Fevereiro de Luanda y traslado al hotel. Capital de Angola y puerta de entrada al país, fue fundada en 1576 por el explorador portugués Paulo Dias de Novais, Luanda fue un importante puerto en la época colonial - y el más importante del país actualmente - especialmente durante el comercio transatlántico de esclavos. A lo largo de los siglos, ha evolucionado desde un asentamiento fortificado hasta una metrópoli moderna que combina rascacielos, edificios coloniales y barrios históricos.

Día 2. LUANDA - PEDRAS NEGRAS - CAHOMBO

Desayuno. El norte del país, nos ofrece parajes naturales fascinantes, como Pedras Negras. En el corazón de la provincia de Malanje, se alzan las majestuosas Pedras Negras de Pungo Andongo, un conjunto de monolitos de granito que emergen abruptamente del suelo, alcanzando alturas impresionantes y creando un paisaje surrealista. Una vez lleguemos a este lugar, dedicaremos el resto del día a recorrer la zona y posteriormente nos desplazaremos hasta Cahombo, lugar dónde pasaremos la noche.

Día 3. CAHOMBO – KALANDULA FALLS – CAHOMBO

Desayuno. Hoy seguiremos nuestro periplo hasta Kalandula Falls. Esta enorme tromba de agua, ubicada en el río Lucala, es uno de los destinos más impresionantes y emblemáticos del país. Con una altura de aproximadamente 105 metros y un ancho que supera los 400 metros, las Kalandula Falls son las segundas cascadas más grandes de África. El sonido ensordecedor del agua al precipitarse sobre las rocas y la nube constante de rocío que se levanta desde la base crean una atmósfera casi mágica. Temprano visitaremos este lugar, desde los distintos miradores en la parte superior y a pie de las cascadas, además de poder realizar algún paseo a pie por la zona. Después de un largo día en este lugar, volveremos a nuestro alojamiento en Cahombo.

Día 4. CAHOMBO – N'DALATANDO – LUANDA

Tras disfrutar de una tranquila mañana en Fazenda Cahombo Rural, donde despertamos rodeados de naturaleza, iniciamos nuestra ruta hacia N'dalatando, la capital de la provincia de Cuanza Norte. Llegaremos a N'dalatando alrededor y nos dirigimos directamente al Jardín Botánico de N'dalatando, uno de los más antiguos y ricos en biodiversidad del país. Fundado en la época colonial portuguesa, este espacio verde es un verdadero tesoro natural, con una gran colección de plantas endémicas, exóticas y medicinales. Tras la visita, seguiremos nuestro camino a la capital. Llegada y traslado al hotel



Día 5. LUANDA – MIRADOURO DA LUA – BARRA DO KWANZA

Desayuno y visita del Museo de la esclavitud – una de las épocas más negras de la humanidad, Angola fue uno de los principales puntos de origen del comercio transatlántico de esclavos, con miles de personas capturadas y enviadas a América durante siglos de colonización portuguesa. Posteriormente traslado a la costa, a unos 60 km de la ciudad. El Miradouro da Lua está compuesto por una serie de acantilados y formaciones de tierra rojiza y amarilla, moldeadas durante siglos por la erosión del viento y la lluvia. El resultado es un paisaje de crestas, columnas y barrancos que recuerda la superficie lunar o marciana. Después de la visita continuaremos nuestro recorrido hasta la desembocadura en el océano Atlántico del río Kwanza, el más largo del país. Barra do Kwanza destaca por sus paisajes exuberantes, que combinan playas fluviales y marítimas prácticamente vírgenes (paseo opcional en barca).

Día 6. BARRA DO KWANZA – QUIÇAMA NATIONAL PARK – CABO LEDO

Desayuno y salida en dirección al Parque Nacional de Quiçama (Kissama), una de las mayores reservas naturales de Angola y una joya de biodiversidad ubicada a orillas del río Kwanza. El trayecto por carretera ofrece un cambio radical de paisaje: de la vibrante capital a vastas llanuras, bosques de miombo y sabanas que albergan elefantes, antílopes, jirafas y una gran variedad de aves. El parque es un ejemplo emblemático de conservación, donde se ha reintroducido fauna africana tras décadas de conflicto, gracias a proyectos como "Operation Noah's Ark". Durante la jornada realizaremos un safari en vehículo 4x4." Después, continuaremos nuestro camino hasta llegar a Cabo Ledo, una de las playas más hermosas del país, reconocida por su tranquilidad, su arena dorada y sus olas.





Día 7. CABO LEDO

Día libre para disfrutar a tu ritmo de este paraíso costero angoleño. Cabo Ledo es conocido por sus extensas playas de arena dorada, aguas cálidas del Atlántico y olas perfectas para el surf. Es el lugar ideal para relajarse, practicar deportes acuáticos, dar paseos frente al mar o simplemente desconectar en un entorno natural único. Opcionalmente, podrás organizar actividades como clases de surf, rutas en kayak, caminatas por los acantilados cercanos o disfrutar de la gastronomía local en alguno de los restaurantes con vista al mar. Una jornada pensada para conectar con la naturaleza y recargar energías en uno de los rincones más espectaculares de la costa de Angola.

Día 8. CABO LEDO - LUANDA - SALIDA

Tras disfrutar de la tranquilidad costera de Cabo Ledo, iniciamos el viaje por carretera hacia el aeropuerto internacional de Luanda para salir con el vuelo internacional de regreso.

Ruta Nyaneka

Caleidoscopio etnográfico

***Nyaneka.** Subgrupo etnolingüístico de tribus bantúes que habitan las regiones del país entre el río Kunene y la meseta de Huila. Diversas etnias como los muila hablan dialectos del Nyaneka.*

Día 1. LLEGADA A LUANDA

Llegada al Aeropuerto Internacional Quatro de Fevereiro de Luanda y traslado al hotel. Capital de Angola y puerta de entrada al país, fue fundada en 1576 por el explorador portugués Paulo Dias de Novais, Luanda fue un importante puerto en la época colonial – y el más importante del país actualmente – especialmente durante el comercio transatlántico de esclavos. A lo largo de los siglos, ha evolucionado desde un asentamiento fortificado hasta una metrópoli moderna que combina rascacielos, edificios coloniales y barrios históricos.

Día 2. LUANDA – LUBANGO

Desayuno en el hotel. Dedicaremos tiempo a realizar las últimas visitas a la ciudad antes del traslado al aeropuerto nacional del país para tomar el vuelo doméstico a Lubango, ciudad situada en la provincia de Huíla, al sur del país. Llegada al aeropuerto y posterior traslado al hotel. Lubango, es una ciudad conocida por su clima fresco y su entorno montañoso. Fundada a finales del siglo XIX por colonos portugueses, conserva un aire colonial que contrasta con su vibrante vida local y sus paisajes.

Día 3. LUBANGO – CHIBIA (ALDEAS MUHILA)

Desayuno en el hotel. Posterior visita al museo antropológico de la ciudad. A continuación nuestro viaje nos llevará hasta la localidad de Chibia. En el corazón del sur de Angola, la tranquila localidad de Chibia nos recibe con su apacible ambiente y el legado arquitectónico de sus casas coloniales, vestigios de una época pasada que se entrelaza con la vida actual.



Pasear por sus calles es un viaje pausado, donde la serenidad del lugar permite apreciar los pequeños detalles de una comunidad que conserva su identidad en cada rincón. Nuestro recorrido nos lleva a adentrarnos en el territorio de la etnia mumuhila o muhila, un grupo que forma parte de los pueblos nyaneka-humbe y cuya riqueza cultural se refleja especialmente en las mujeres. El primer contacto con esta fascinante etnia ocurre en el bullicioso mercado de Mucuma, un punto de encuentro donde las mujeres muhila llegan para vender productos e intercambiar bienes. Luego nos adentraremos hasta llegar a unos de los kimbos – poblados – de los muhila, dónde pasaremos el resto del día con ellos para convivir y conocer de cerca sus costumbres, su vida cotidiana, tradiciones... Entre los muchos elementos que definen a los muhila, los peinados de sus mujeres destacan como un verdadero símbolo cultural y estético. Estas elaboradas creaciones, que requieren habilidad y tiempo, no son meras expresiones de belleza: definen el estatus, edad y momentos importantes de la vida, como el matrimonio. La clave de estos peinados está en el uso de la corteza del árbol conocido como “eunbao”, mezclada con manteca animal. Este ungüento, cuidadosamente preparado, se aplica para moldear las trenzas compactas que conforman estos peinados muy llamativos, peinados, a menudo decorados con abalorios, cauris y otros adornos. Después de la experiencia, volveremos a Chibia para descansar al hotel.

Día 4. CHIBIA - ONCOCUA (ALDEAS DIMBA, HIMBAS Y HACAONAS)

Desayuno temprano en el campamento y posterior salida hacia el sur del país, dirección Oncocua, en la provincia de Cunene. Llegaremos a la localidad de Kahama y seguidamente tomaremos la nueva carretera que conecta con Otjinjau, donde aprovecharemos para estirar las piernas y dar una vuelta por el pequeño mercado local. Al entrar en territorio de la etnia dimba, llegaremos a Canhimei. Esta comunidad es conocida por los peinados tan únicos que lucen algunas de sus mujeres, un reflejo de su rica identidad cultural.



A pesar de la influencia cristiana que ha llegado a la zona desde hace años, los dimba han preservado ritos de iniciación que forman parte de su tradición. Desde Canhimei, trazaremos la mejor ruta para llegar a Oncocua. Las condiciones de las pistas cambian constantemente por la climatología, así que será clave encontrar el camino más adecuado. Oncocua, fundada por los portugueses a principios del siglo XX, se asienta al pie del monte que lleva su nombre. Este tranquilo enclave será nuestra base para explorar la diversidad étnica que caracteriza a esta región.

Día 5. ONCOCUA (ALDEAS HIMBAS, HACAONAS, TUA Y DIMBAS)

Desayuno y visita al mercado, centro neurálgico y punto de encuentro de la gran diversidad étnica que habita en esta región. Hasta cinco etnias distintas comparten este territorio. Dedicaremos el día a visitar distintos poblados de algunos de estos grupos étnicos con el fin de entender su cultura, conocer sus costumbres y su modo de vida. Dedicaremos la jornada a conocer un poco más las costumbres tradicionales de las etnias muhimba y muhacaona, visitando alguna de sus aldeas y compartiendo con ellas sus vivencias y rutinas del día a día.

El pueblo himba, principalmente ganadero, vive a caballo de Namibia y Angola con el río Cunene como principal fuente de agua. El ganado es lo más preciado de este grupo étnico y muchas de las soluciones a sus conflictos pasan por él. Mantienen un estilo de vida tradicional.

El pueblo muhacaona vive en el mismo territorio que el pueblo himba y sus tradiciones tienen muchas similitudes.

Las mujeres lucen sus peinados de largas trenzas, así como sus ornamentos elaborados con piel de vaca. La estética de la mujer muhacaona es diferente a la mujer himba, y es fácil de identificar por sus peinados de color negro debido a la mezcla del carbón con la grasa animal. Estos peinados son decorados con cuentas de colores incrustadas.

Día 6. ONCOCUA - LUBANGO

Desayuno temprano y jornada larga de coche para volver nuestros pasos hacia atrás, destino Lubango. Llegada al hotel para descansar.

Día 7. LUBANGO - GARGANTA (ALDEA NGENDELONGO) - NAMIBE

Emprenderemos el camino hacia la localidad de Garganta, con rumbo a Humpata. Desde allí, seguiremos por la carretera que atraviesa la majestuosa Serra de Leba, una región montañosa habitada por la etnia nguendelongo. Durante nuestra travesía, haremos una parada para conocer algunas de sus aldeas. Los nguendelongo son una comunidad pequeña y poco conocida en Angola. Aunque comparten ciertos rasgos culturales con los mucubal, las mujeres destacan por sus peinados únicos y la práctica del "fico", una ceremonia de iniciación que forma parte de sus tradiciones.

Continuaremos hacia Namibe, adentrándonos en tierras mucubal. también conocida como "Moçâmedes", Namibe es una encantadora ciudad costera con un malecón repleto de restaurantes ideales para probar frescos platos de pescado.



Día 8. NAMIBE - CAÑON DE CUROCA - TOMBWA - DESIERTO DEL NAMIB

Desayuno en el hotel y salida dirección sur, para adentrarnos al desierto del Namib. Antes, el camino nos llevará hasta el Canyon de Curoca, o Red Canyon. El cañón se encuentra en el valle del río Curoca, un curso de agua intermitente que recorre esta árida región. Sus paredes erosionadas muestran capas sedimentarias formadas a lo largo de millones de años, esculpidas por la acción del agua y el viento. Lo que lo hace especialmente atractivo son sus colores intensos. Durante el amanecer y el atardecer, las tonalidades rojizas se acentúan, creando un espectáculo visual. Seguiremos nuestro camino hasta la pequeña población pesquera de Tombwa, puerta de entrada al desierto del Namib. La población, conocida como Porto Alexandre, es una ciudad ubicada en la provincia de Namibe, en el suroeste de Angola. Es un importante centro pesquero de la región y se encuentra cerca del límite norte del desierto del Namib, lo que le confiere un paisaje único entre el océano y el árido desierto.

Desde aquí, realizaremos nuestra incursión en el desierto hasta encontrar un punto para montar nuestro campamento, ver la puesta de sol y pasar la noche entre dunas, estrellas y el océano atlántico.

Día 9. DESIERTO DEL NAMIB - TOMBWA - NAMIBE

Desayuno temprano en el vasto desierto del Namib, rodeados de dunas y silencio y posterior camino de retorno hasta la población de Namibe. Antes, en Tombwa, si posteriormente no pudimos disfrutar del mercado local, aprovecharemos de nuevo este día para ver si se celebra dicho y mercado.

Día 10. NAMIBE - LUBANGO

Salida desde Namibe (Moçâmedes), para iniciar el ascenso hacia el altiplano de Huíla, donde se encuentra la ciudad de Lubango. La carretera entre Namibe y Lubango es una de las más bellas de Angola, atravesando paisajes desérticos, cañones y subiendo por la famosa Serra da Leba, con su icónica carretera de curvas en zigzag. Es una etapa ideal para hacer paradas fotográficas en miradores naturales y disfrutar del contraste de paisajes.

Día 11. LUBANGO – FENDA DA TUNDAVALA – LUBANGO – LUANDA

Tras el desayuno, dedicaremos el día a pasear y visitar la ciudad de Lubango. Entre los diferentes lugares de interés, encontramos el museo antropológico, al que dedicaremos parte de nuestro día para visitarlo. También subiremos hasta Cristo Rei para contemplar la vista panorámica de la ciudad y sus alrededores. Más tarde, después del almuerzo iremos hasta la Fenda da Tundavala para admirar las vistas y la puesta de sol. Este impresionante abismo, de más de 2.200 metros de altitud, se encuentra en la provincia de Huíla, a 18 kilómetros de la capital Lubango. Se trata de una ventana natural, de una belleza sobrecogedora. Las comunidades nativas lo consideran “el lugar donde se refugian los espíritus de sus antepasados”. Resto del día libre para descansar y pasear por las calles de Lubango. A la hora convenida, traslado al aeropuerto doméstico para volar con el vuelo con destino a la capital del país. Llegada a Luanda y traslado al hotel.

Día 12. LUANDA – SALIDA

Desayuno en el hotel. Tiempo libre para realizar las últimas visitas, descansar, pasear por la ciudad y, a la hora convenida, traslado al aeropuerto internacional de Angola para salir con el vuelo internacional.





Ruta Umbundu

Paisajes infinitos, culturas infinitas

***Umbundu.** Subgrupo etnolingüístico de tribus bantúes que habitan las regiones del país entre el río Kunene y la meseta de Huila. Diversas etnias como los muila hablan dialectos del Nyaneka.*

Día 1. LLEGADA A LUANDA

Llegada al Aeropuerto Internacional Quatro de Fevereiro de Luanda y traslado al hotel. Capital de Angola y puerta de entrada al país, fue fundada en 1576 por el explorador portugués Paulo Dias de Novais, Luanda fue un importante puerto en la época colonial – y el más importante del país actualmente – especialmente durante el comercio transatlántico de esclavos. A lo largo de los siglos, ha evolucionado desde un asentamiento fortificado hasta una metrópoli moderna que combina rascacielos, edificios coloniales y barrios históricos.

Día 2. LUANDA – LUBANGO

Desayuno en el hotel. Dedicaremos tiempo a realizar las últimas visitas a la ciudad antes del traslado al aeropuerto nacional del país para tomar el vuelo doméstico a Lubango, ciudad situada en la provincia de Huíla, al sur del país. Llegada al aeropuerto y posterior traslado al hotel. Lubango, es una ciudad conocida por su clima fresco y su entorno montañoso. Fundada a finales del siglo XIX por colonos portugueses, conserva un aire colonial que contrasta con su vibrante vida local y sus paisajes.

Día 3. LUBANGO – CHIBIA (ALDEAS MUHILA)

Desayuno en el hotel. Posterior visita al museo antropológico de la ciudad. A continuación nuestro viaje nos llevará hasta la localidad de Chibia. En el corazón del sur de Angola, la tranquila localidad de Chibia nos recibe con su apacible ambiente y el legado arquitectónico de sus casas coloniales, vestigios de una época pasada que se entrelaza con la vida actual.



Pasear por sus calles es un viaje pausado, donde la serenidad del lugar permite apreciar los pequeños detalles de una comunidad que conserva su identidad en cada rincón. Nuestro recorrido nos lleva a adentrarnos en el territorio de la etnia mumuhila o muhila, un grupo que forma parte de los pueblos nyaneka-humbe y cuya riqueza cultural se refleja especialmente en las mujeres. El primer contacto con esta fascinante etnia ocurre en el bullicioso mercado de Mucuma, un punto de encuentro donde las mujeres muhila llegan para vender productos e intercambiar bienes. Luego nos adentraremos hasta llegar a unos de los kimbos - poblados - de los muhilas, dónde pasaremos el resto del día con ellos para convivir y conocer de cerca sus costumbres, su vida cotidiana, tradiciones... Entre los muchos elementos que definen a los muhila, los peinados de sus mujeres destacan como un verdadero símbolo cultural y estético. Estas elaboradas creaciones, que requieren habilidad y tiempo, no son meras expresiones de belleza: definen el estatus, edad y momentos importantes de la vida, como el matrimonio. La clave de estos peinados está en el uso de la corteza del árbol conocido como "eunbao", mezclada con manteca animal. Este ungüento, cuidadosamente preparado, se aplica para moldear las trenzas compactas que conforman estos peinados muy llamativos, peinados, a menudo decorados con abalorios, cauris y otros adornos. Después de la experiencia, volveremos a Chibia para descansar al hotel.

Día 4. CHIBIA - ONCOCUA (ALDEAS DIMBA, HIMBAS Y HACAONAS)

Desayuno temprano en el campamento y posterior salida hacia el sur del país, dirección Oncocua, en la provincia de Cunene. Llegaremos a la localidad de Kahama y seguidamente tomaremos la nueva carretera que conecta con Otjinjau, donde aprovecharemos para estirar las piernas y dar una vuelta por el pequeño mercado local. Al entrar en territorio de la etnia dimba, llegaremos a Canhimei. Esta comunidad es conocida por los peinados tan únicos que lucen algunas de sus mujeres, un reflejo de su rica identidad cultural. A pesar de la influencia cristiana que ha llegado a la zona desde hace años, los dimba han preservado ritos de iniciación que forman parte de su tradición. Desde Canhimei, trazaremos la mejor ruta para llegar a Oncocua. Las condiciones de las pistas cambian constantemente por la climatología, así que será clave encontrar el camino más adecuado. Oncocua, fundada por los portugueses a principios del siglo XX, se asienta al pie del monte que lleva su nombre. Este tranquilo enclave será nuestra base para explorar la diversidad étnica que caracteriza a esta región.



Día 5. ONCOCUA (ALDEAS HIMBAS, HACAONAS, TUA Y DIMBAS)

Desayuno y visita el mercado, centro neurálgico y punto de encuentro de la gran diversidad étnica que habita en esta región. Hasta cinco etnias distintas comparten este territorio. Dedicaremos el día a visitar distintos poblados de algunos de estos grupos étnicos con el fin de entender su cultura, conocer sus costumbres y su modo de vida. Dedicaremos la jornada a conocer un poco más las costumbres tradicionales de las etnias muhimba y muhacaona, visitando alguna de sus aldeas y compartiendo con ellas sus vivencias y rutinas del día a día.

El pueblo himba, principalmente ganadero, vive a caballo de Namibia y Angola con el río Cunene como principal fuente de agua. El ganado es lo más preciado de este grupo étnico y muchas de las soluciones a sus conflictos pasan por él. Mantienen un estilo de vida tradicional.

El pueblo muhacaona vive en el mismo territorio que el pueblo himba y sus tradiciones tienen muchas similitudes.

Las mujeres lucen sus peinados de largas trenzas, así como sus ornamentos elaborados con piel de vaca. La estética de la mujer muhacaona es diferente a la mujer himba, y es fácil de identificar por sus peinados de color negro debido a la mezcla del carbón con la grasa animal. Estos peinados son decorados con cuentas de colores incrustadas.

Día 6. ONCOCUA – XANGONGO – ONDJIVA

Salimos temprano desde Oncócuá tras el desayuno. La ruta atraviesa zonas de sabana y pequeñas aldeas. Dependiendo de la hora de llegada, ese mismo día intentaremos visitar una primera aldea de la etnia Humbi, un pueblo del sur de Angola dedicado a la agricultura, la ganadería y la artesanía. Aunque han estado expuestos a influencias externas, conservan prácticas ancestrales como el rito de iniciación femenina fico, en el que las jóvenes se adornan con peinados en cresta y elementos simbólicos que expresan su pertenencia cultural. Llegaremos a Xangongo por la tarde y nos trasladaremos hasta nuestro alojamiento, prácticamente en la frontera con Namibia.

Día 7. ONDJIVA – XANGONGO (ALDEAS HUMBI) – LUBANGO

Desayuno temprano y mañana dedicada a visitar de nuevo una aldea humbi para pasar tiempo con ellos, entender sus costumbres, tradiciones y ver los ritos de iniciación, durante el mes de octubre, que es cuando se celebra exactamente este momento tan importante para este poblado del sur del país. También podremos observar los baobabs (*Adansonia digitata*) que se encuentran en la zona. Estos árboles son famosos por su tamaño colosal y longevidad, y algunos de ellos son considerados los más grandes de África. Más tarde, nuestra jornada continuará al cementerio de tanques de la guerra civil de Angola (1975-2002). Terminadas las visitas nos desplazaremos dirección norte, Lubango.

Día 8. LUBANGO – GARGANTA (ALDEA NGENDELONGO) – NAMIBE

Emprenderemos el camino hacia la localidad de Garganta, con rumbo a Humpata. Desde allí, seguiremos por la carretera que atraviesa la majestuosa Serra de Leba, una región montañosa habitada por la etnia nguendelongo. Durante nuestra travesía, haremos una parada para conocer algunas de sus aldeas. Los nguendelongo son una comunidad pequeña y poco conocida en Angola. Aunque comparten ciertos rasgos culturales con los mucubal, las mujeres destacan por sus peinados únicos y la práctica del "fico", una ceremonia de iniciación que forma parte de sus tradiciones.

Continuaremos hacia Namibe, adentrándonos en tierras mucubal. también conocida como "Moçâmedes", Namibe es una encantadora ciudad costera con un malecón repleto de restaurantes ideales para probar frescos platos de pescado.

Día 9. NAMIBE – CAÑÓN DE CUROCA – TOMBWA – DESIERTO DEL NAMIB

Desayuno en el hotel y salida dirección sur, para adentrarnos al desierto del Namib. Antes, el camino nos llevará hasta el Canyon de Curoca, o Red Canyon. El cañón se encuentra en el valle del río Curoca, un curso de agua intermitente que recorre esta árida región. Sus paredes erosionadas muestran capas sedimentarias formadas a lo largo de millones de años, esculpidas por la acción del agua y el viento. Lo que lo hace especialmente atractivo son sus colores intensos. Durante el amanecer y el atardecer, las tonalidades rojizas se acentúan, creando un espectáculo visual.



Seguiremos nuestro camino hasta la pequeña población pesquera de Tombua, puerta de entrada al desierto del Namib. La población, conocida como Porto Alexandre, es una ciudad ubicada en la provincia de Namibe, en el suroeste de Angola. Es un importante centro pesquero de la región y se encuentra cerca del límite norte del desierto del Namib, lo que le confiere un paisaje único entre el océano y el árido desierto.

Desde aquí, realizaremos nuestra incursión en el desierto hasta encontrar un punto para montar nuestro campamento, ver la puesta de sol y pasar la noche entre dunas, estrellas y el océano atlántico.

Día 10. DESIERTO DEL NAMIB - BAÍA DOS TIGRES - DESIERTO DEL NAMIB

Desayuno temprano en el vasto desierto del Namib, rodeados de dunas y silencio. Hoy realizaremos una expedición hasta Baía Dos Tigres. Este lugar, cargado de historia y leyendas, es famoso no solo por su espectacular paisaje desértico de grandes dunas que se encuentran con el Océano Atlántico, sino también por su antiguo asentamiento en Ilha Dos Tigres fantasma y su biodiversidad única. Finalizada la expedición, volveremos a acampar en el desierto para pasar el resto del atardecer y la noche.

Día 11. DESIERTO DEL NAMIB - TOMBWA - NAMIBE

Desayuno temprano en el vasto desierto del Namib, rodeados de dunas y silencio y posterior camino de retorno hasta la población de Namibe. Antes, en Tombwa, si posteriormente no pudimos disfrutar del mercado local, aprovecharemos de nuevo este día para ver si se celebra dicho y mercado.

Día 12. NAMIBE - LUANDA

Desayuno. A la hora convenida, traslado al aeropuerto doméstico para volar con el vuelo con destino a la capital del país. Llegada a Luanda y traslado al hotel.

Día 13. LUANDA - SALIDA

Desayuno en el hotel. Tiempo libre para realizar las últimas visitas, descansar, pasear por la ciudad y, a la hora convenida, traslado al aeropuerto internacional de Angola para salir con el vuelo internacional.



Ruta Erembe

La gran expedición

Erembe. Este tocado confeccionado con mechones de pelo trenzado, con piel de oveja y untado con una pasta llamado "otjize" para dar forma, lo llevan las mujeres de la etnia himba que han tenido un hijo o están casadas desde hace más de un año.

Día 1. LLEGADA A LUANDA

Llegada al Aeropuerto Internacional Quatro de Fevereiro de Luanda y traslado al hotel. Capital de Angola y puerta de entrada al país, fue fundada en 1576 por el explorador portugués Paulo Dias de Novais, Luanda fue un importante puerto en la época colonial - y el más importante del país actualmente - especialmente durante el comercio transatlántico de esclavos. A lo largo de los siglos, ha evolucionado desde un asentamiento fortificado hasta una metrópoli moderna que combina rascacielos, edificios coloniales y barrios históricos.

Día 2. LUANDA - LUBANGO

Desayuno en el hotel. Dedicaremos tiempo a realizar las últimas visitas a la ciudad antes del traslado al aeropuerto nacional del país para tomar el vuelo doméstico a Lubango, ciudad situada en la provincia de Huíla, al sur del país. Llegada al aeropuerto y posterior traslado al hotel. Lubango, es una ciudad conocida por su clima fresco y su entorno montañoso. Fundada a finales del siglo XIX por colonos portugueses, conserva un aire colonial que contrasta con su vibrante vida local y sus paisajes.

Día 3. LUBANGO - CHIBIA (ALDEAS MUHILA)

Desayuno en el hotel. Posterior visita al museo antropológico de la ciudad. A continuación nuestro viaje nos llevará hasta la localidad de Chibia. En el corazón del sur de Angola, la tranquila localidad de Chibia nos recibe con su apacible ambiente y el legado arquitectónico de sus casas coloniales, vestigios de una época pasada que se entrelaza con la vida actual.

Pasear por sus calles es un viaje pausado, donde la serenidad del lugar permite apreciar los pequeños detalles de una comunidad que conserva su identidad en cada rincón. Nuestro recorrido nos lleva a adentrarnos en el territorio de la etnia mumuhila o muhila, un grupo que forma parte de los pueblos nyaneka-humbe y cuya riqueza cultural se refleja especialmente en las mujeres. El primer contacto con esta fascinante etnia ocurre en el bullicioso mercado de Mucuma, un punto de encuentro donde las mujeres muhila llegan para vender productos e intercambiar bienes. Luego nos adentraremos hasta llegar a unos de los kimbos - poblados - de los muhilas, dónde pasaremos el resto del día con ellos para convivir y conocer de cerca sus costumbres, su vida cotidiana, tradiciones... Entre los muchos elementos que definen a los muhila, los peinados de sus mujeres destacan como un verdadero símbolo cultural y estético. Estas elaboradas creaciones, que requieren habilidad y tiempo, no son meras expresiones de belleza: definen el estatus, edad y momentos importantes de la vida, como el matrimonio. La clave de estos peinados está en el uso de la corteza del árbol conocido como "eunbao", mezclada con manteca animal. Este ungüento, cuidadosamente preparado, se aplica para moldear las trenzas compactas que conforman estos peinados muy llamativos, peinados, a menudo decorados con abalorios, cauris y otros adornos. Después de la experiencia, volveremos a Chibia para descansar al hotel.



Día 4. CHIBIA – ONCOCUA (ALDEAS DIMBA, HIMBAS Y HACAONAS)

Desayuno temprano en el campamento y posterior salida hacia el sur del país, dirección Oncocua, en la provincia de Cunene. Llegaremos a la localidad de Kahama y seguidamente tomaremos la nueva carretera que conecta con Otjinjau, donde aprovecharemos para estirar las piernas y dar una vuelta por el pequeño mercado local. Al entrar en territorio de la etnia dimba, llegaremos a Canhimei. Esta comunidad es conocida por los peinados tan únicos que lucen algunas de sus mujeres, un reflejo de su rica identidad cultural. A pesar de la influencia cristiana que ha llegado a la zona desde hace años, los dimba han preservado ritos de iniciación que forman parte de su tradición. Desde Canhimei, trazaremos la mejor ruta para llegar a Oncocua. Las condiciones de las pistas cambian constantemente por la climatología, así que será clave encontrar el camino más adecuado. Oncocua, fundada por los portugueses a principios del siglo XX, se asienta al pie del monte que lleva su nombre. Este tranquilo enclave será nuestra base para explorar la diversidad étnica que caracteriza a esta región.

Día 5. ONCOCUA (ALDEAS HIMBAS, HACAONAS, TUA Y DIMBAS)

Desayuno y visita el mercado, centro neurálgico y punto de encuentro de la gran diversidad étnica que habita en esta región. Hasta cinco etnias distintas comparten este territorio. Dedicaremos el día a visitar distintos poblados de algunos de estos grupos étnicos con el fin de entender su cultura, conocer sus costumbres y su modo de vida. Dedicaremos la jornada a conocer un poco más las costumbres tradicionales de las etnias muhimba y muhacaona, visitando alguna de sus aldeas y compartiendo con ellas sus vivencias y rutinas del día a día.

El pueblo himba, principalmente ganadero, vive a caballo de Namibia y Angola con el río Cunene como principal fuente de agua. El ganado es lo más preciado de este grupo étnico y muchas de las soluciones a sus conflictos pasan por él. Mantienen un estilo de vida tradicional.

El pueblo muhacaona vive en el mismo territorio que el pueblo himba y sus tradiciones tienen muchas similitudes.

Las mujeres lucen sus peinados de largas trenzas, así como sus ornamentos elaborados con piel de vaca. La estética de la mujer muhacaona es diferente a la mujer himba, y es fácil de identificar por sus peinados de color negro debido a la mezcla del carbón con la grasa animal. Estos peinados son decorados con cuentas de colores incrustadas.

Día 6. ONCOCUA – LUBANGO

Desayuno temprano y jornada larga de coche para volver nuestros pasos hacia atrás, destino Lubango. Llegada al hotel para descansar.



Día 7. LUBANGO – SERRA DA LEBA – GARGANTA (ALDEA NGENDELONGO) – NAMIBE

Empezaremos el camino hacia la localidad de Garganta, con rumbo a Humpata. Desde allí, seguiremos por la carretera que atraviesa la majestuosa Serra de Leba, una región montañosa habitada por la etnia nguendelongo. Durante nuestra travesía, haremos una parada para conocer algunas de sus aldeas. Los nguendelongo son una comunidad pequeña y poco conocida en Angola. Aunque comparten ciertos rasgos culturales con los mucubal, las mujeres destacan por sus peinados únicos y la práctica del "fico", una ceremonia de iniciación que forma parte de sus tradiciones.

Continuaremos hacia Namibe, adentrándonos en tierras de los mucubal. En este tramo, la carretera ofrece un descenso espectacular de 1.000 metros, con un trazado en zigzag que incluye 19 curvas. Diseñada en 1915 por el ingeniero portugués Artur Torres, este tramo de 20 kilómetros es una proeza de la ingeniería, salpicada de miradores perfectos para disfrutar del paisaje.

Llegaremos a Namibe, también conocida como "Moçâmedes", una encantadora ciudad costera con un malecón repleto de restaurantes ideales para probar frescos platos de pescado.

Día 8. NAMIBE – CAÑÓN DE CUROCA – TOMBWA – DESIERTO DEL NAMIB

Desayuno en el hotel y salida dirección sur, para adentrarnos al desierto del Namib. Antes, el camino nos llevará hasta el Canyon de Curoca, o Red Canyon. El cañón se encuentra en el valle del río Curoca, un curso de agua intermitente que recorre esta árida región. Sus paredes erosionadas muestran capas sedimentarias formadas a lo largo de millones de años, esculpidas por la acción del agua y el viento. Lo que lo hace especialmente atractivo son sus colores intensos. Durante el amanecer y el atardecer, las tonalidades rojizas se acentúan, creando un espectáculo visual.



Seguiremos nuestro camino hasta la pequeña población pesquera de Tombua, puerta de entrada al desierto del Namib. La población, conocida como Porto Alexandre, es una ciudad ubicada en la provincia de Namibe, en el suroeste de Angola. Es un importante centro pesquero de la región y se encuentra cerca del límite norte del desierto del Namib, lo que le confiere un paisaje único entre el océano y el árido desierto.

Desde aquí, realizaremos nuestra incursión en el desierto hasta encontrar un punto para montar nuestro campamento, ver la puesta de sol y pasar la noche entre dunas, estrellas y el océano atlántico.

Día 9. DESIERTO DEL NAMIB - TOMBWA - NAMIBE

Desayuno temprano en el vasto desierto del Namib, rodeados de dunas y silencio y posterior camino de retorno hasta la población de Namibe. Antes, en Tombwa, si posteriormente no pudimos disfrutar del mercado local, aprovecharemos de nuevo este día para ver si se celebra dicho y mercado.

Día 10. NAMIBE - VIREI - TCHITUNDO HULO (ALDEAS CUBAL Y CUIS)

Desayuno y salida hacía, Virei, una pequeña localidad que sirve como punto de encuentro entre las vastas arenas del desierto del Namib y la rica diversidad cultural de la región. Este tranquilo municipio, es más que un simple lugar de paso; es una ventana a la historia, las tradiciones y los paisajes únicos que definen el sur de Angola. Una vez llegamos a Virei, si es día de mercado, realizaremos una visita, después visitaremos el cementerio animista de los cubal. Los escombros, comunes en los rituales animistas, las cornamentas o algunas tumbas cristianas que conviven en este mismo cementerio, servirán de punto de partida para contar muchos de los aspectos de las costumbres, tradiciones y realidad contemporánea de las etnias del lugar. posterior traslado hasta Tchitundo Hulo, uno de los tesoros prehistóricos más importantes de Angola. En este lugar sagrado se encuentran grabados rupestres milenarios, algunos de ellos con figuras geométricas, antropomorfas y zoomorfas, testimonio de las antiguas culturas que habitaron el sur de África. Es considerado lugar de culto por algunas comunidades locales. Aquí. conoceremos y acamparemos con dos grupos étnicos que habitan en la región, los cubal y los cui.

Día 11. TCHITUNDO HULO (ALDEAS CUBAL Y CUI) - NAMIBE

Desayuno. Hoy volvemos nuestros pasos hacía atrás hasta llegar de nuevo a la población de Namibe. Lugar dónde pasaremos de nuevo una noche y podremos descansar de un largo viaje en coche.



Día 12. NAMIBE - LUANDA

Desayuno. A la hora convenida, traslado al aeropuerto doméstico para volar con el vuelo con destino a la capital del país. Llegada a Luanda y traslado al hotel.

Día 13. LUANDA - PEDRAS NEGRAS - CAHOMBO

Desayuno. El norte del país, nos ofrece parajes naturales fascinantes, como Pedras Negras. En el corazón de la provincia de Malanje, se alzan las majestuosas Pedras Negras de Pungo Andongo, un conjunto de monolitos de granito que emergen abruptamente del suelo, alcanzando alturas impresionantes y creando un paisaje surrealista. Una vez lleguemos a este lugar, dedicaremos el resto del día a recorrer la zona y posteriormente nos desplazaremos hasta Cahombo, lugar dónde pasaremos la noche.

Día 14. CAHOMBO - KALANDULA FALLS - CAHOMBO

Desayuno. Hoy seguiremos nuestro periplo hasta Kalandula Falls. Esta enorme tromba de agua, ubicada en el río Lucala, es uno de los destinos más impresionantes y emblemáticos del país. Con una altura de aproximadamente 105 metros y un ancho que supera los 400 metros, las Kalandula Falls son las segundas cascadas más grandes de África. El sonido ensordecedor del agua al precipitarse sobre las rocas y la nube constante de rocío que se levanta desde la base crean una atmósfera casi mágica. Temprano visitaremos este lugar, desde los distintos miradores en la parte superior y a pie de las cascadas, además de poder realizar algún paseo a pie por la zona.

Día 15. CAHOMBO - N'DALATANDO - LUANDA

Tras disfrutar de una tranquila mañana en Fazenda Cahombo Rural, donde despertamos rodeados de naturaleza, iniciamos nuestra ruta hacia N'dalatando, la capital de la provincia de Cuanza Norte. Llegaremos a N'dalatando alrededor y nos dirigimos directamente al Jardín Botánico de N'dalatando, uno de los más antiguos y ricos en biodiversidad del país. Fundado en la época colonial portuguesa, este espacio verde es un verdadero tesoro natural, con una gran colección de plantas endémicas, exóticas y medicinales. Tras la visita, seguiremos nuestro camino a la capital. Llegada y traslado al hotel

Día 16. LUANDA - SALIDA

Desayuno en el hotel. Tiempo libre para realizar las últimas visitas, pasear por la ciudad y, a la hora convenida, traslado al aeropuerto de Angola para salir con el vuelo internacional.





RUTAS

RUTA OYONDUTHI

Contrastes

8 DÍAS

RUTA NZINGA

Paisajes del norte

8 DÍAS

RUTA NYANEKA

Caleidoscopio etnográfico

12 DÍAS

RUTA UMBUNDU

Paisajes infinitos, culturas infinitas

13 DÍAS

RUTA EREMBE

La gran expedición

16 DÍAS

África empieza aquí

AFRICA
EXPERIENCE



KENIA - RUTA TEMBO

Senderos salvajes

8 días

DESCRIPCIÓN

Un recorrido completo por los grandes parques y reservas del norte y del sur de Kenia, combinando paisajes muy distintos y una gran diversidad de fauna. Desde las tierras áridas de Samburu hasta las llanuras infinitas del Masai Mara, pasando por los lagos del Valle del Rift, este viaje ofrece una visión muy completa del país.

El itinerario comienza en **Nairobi**, antes de adentrarse en el **Parque Nacional de Samburu**, un territorio árido y salvaje donde habitan especies únicas del norte de Kenia, como el gerenuk, la cebrá de Grevy o el oryx beisa. Desde allí, la ruta continúa hacia la **Reserva de Ol Pejeta**, reconocida por su destacada labor en la conservación de rinocerontes y por sus espectaculares paisajes a los pies del **Monte Kenia**.

El viaje sigue rumbo al **Lago Nakuru**, famoso por sus flamencos y su abundante vida salvaje, y al **Lago Naivasha**, donde se realiza un paseo por **Crescent Island**. Finalmente, la ruta culmina en la legendaria **Reserva Nacional del Masai Mara**, escenario de los safaris más icónicos de África, antes de regresar a Nairobi para la salida.

Tembo, también llamado "elefante africano", habita principalmente en parques como Amboseli o el Masai Mara. Su trompa larga no es sólo impresionante: le permite alcanzar hojas, ramas y agua que otros animales no pueden.



ITINERARIO

01 LLEGADA A NAIROBI

02 NAIROBI - RESERVA DE SAMBURU PARQUE NACIONAL

03 RESERVA DE SAMBURU

04 RESERVA DE SAMBURU - OL PEJETA

05 OL PEJETA - LAGO NAKURU PARQUE NACIONAL

06 LAGO NAKURU PARQUE NACIONAL - LAGO NAIVASHA (Crescent Island) -MASAI MARA

07 MASAI MARA

08 MASAI MARA - NAIROBI - SALIDA



Lo mejor de esta ruta:

- La reserva Samburu con sus especies endémicas.
- Ol Pejeta, donde conoceremos a los últimos rinocerontes blancos del norte.
- El Lago Nakuru, el lago pintado de rosa.
- El Lago Naivasha, donde recordamos la película “memorias de África”
- El Parque Nacional Masai Mara: El corazón del safari keniano, hogar de los grandes de África.

Razones para viajar a Kenia con Muafrika:

- Con una sólida colaboración en el país e infraestructura que incluye instalaciones, vehículos y un equipo humano local cualificado. Nuestro equipo de guías y conductores se somete a una formación continua, guiados por nuestra filosofía y manera de entender el turismo.
- Grupos reducidos y acompañados por guías locales de habla hispana durante todo el año.
- Vehículos 4x4 totalmente adaptados con techo extensible, amplias ventanas, nevera y enchufes.
- Viajes en privado y a medida acompañados por guías locales de habla hispana, inglesa y francesa.
- Estamos comprometidos con el apoyo a las comunidades locales, priorizando el respeto cultural y social y contribuyendo a la conservación de los espacios naturales a través del turismo responsable.
- Atención al teléfono de emergencias en español e inglés las 24 horas del día.



RUTA DETALLADA

01 LLEGADA AEROPUERTO – NAIROBI

Aterrizaremos en Kenia, concretamente en el aeropuerto de Jomo Kenyatta. Tras cumplimentar los trámites de entrada al país y recoger el equipaje, nos encontraremos con el guía, que estará esperando con los nombres de los viajeros escritos en un cartel.

Poco después seremos traslado hacia el hotel en Nairobi, nos instalaremos para descansar y prepararnos para el safari al día siguiente.

Alojamiento en Argyle Grand Hotel

Régimen: A.D. (Alojamiento y Desayuno)

02 NAIROBI – RESERVA DE SAMBURU

Por la mañana y después del desayuno saldremos hacia la reserva de Samburu en la región del mismo nombre, donde comienzan las áridas y desérticas tierras del norte keniano. Viajaremos por el santuario de los kikuyu, la tribu más numerosa del país, rodeando el monte Kenya, morada de su Dios, y la segunda cumbre más alta de África pasando por la **línea del ecuador**.

Llegamos antes del almuerzo y a continuación dedicaremos toda la tarde haciendo nuestro primer safari en busca de los animales.

Alojamiento en el Samburu Simba Lodge o similar

Régimen: P. C (Pensión Completa)

03 ÁREA DE SAMBURU

El conjunto formado por las reservas de Samburu, Buffalo Springs constituye uno de los lugares más interesantes del alto valle del Rift en Kenia. Estas reservas están formadas por lo que los ingleses llaman “Bush”. En estos días en Samburu y después de desayunar, saldremos temprano a la búsqueda de los animales que, junto con el atardecer es el mejor momento para verlos y fotografiarlos.

En Samburu existen animales que sólo pueden verse en esta reserva; como el Gerenuk, Avestruz Somalí, la Jirafa reticulada y el antílope Orix Beisa, así como hábitats y paisajes diversos que mantienen una fauna muy variada.



Esta reserva se caracteriza también por su población de Leopardos y Leones, además de Elefantes y cocodrilos. Todo ello, hacen de Samburu una de las más bonitas y especiales reservas del país y de África.

Día completo en inmersión en el área donde podrán hacer safari de mañana y tarde.

Alojamiento en el Samburu Simba Lodge o similar

Régimen: P. C (Pensión Completa)

04 RESERVA DE SAMBURU - OL PEJETA

Después de unos días explorando la reserva de Samburu, donde los paisajes áridos y rocosos se mezclan con ríos y acacias, nos dirigimos hacia Ol Pejeta Conservancy, un trayecto que permite observar cómo el ecosistema del norte de Kenia va transformándose hacia tierras más fértiles y boscosas.

En Samburu habrás tenido la oportunidad de encontrarte con especies únicas como el gerenuk, la cebr de Grevy y el oryx beisa, adaptadas a los entornos semiáridos. Mientras conduces hacia Ol Pejeta, los cambios en la vegetación y la aparición de ríos y pastizales dan la sensación de entrar en otra región del país, más verde y con abundante fauna.

Al llegar a Ol Pejeta, el enfoque se centra en la conservación de especies en peligro crítico. Aquí viven los últimos rinocerontes blancos del norte y una población significativa de rinocerontes negros, además de elefantes, leones y chimpancés en su centro de rehabilitación. La combinación de paisajes abiertos y bosques crea un entorno perfecto para safaris, ofreciendo oportunidades tanto para observar grandes mamíferos como aves exóticas.

Esta etapa conecta la vida salvaje más “desértica” del norte con los paisajes fértiles del Valle del Rift, mostrando la increíble diversidad ecológica de Kenia.

NOTA: En esta etapa se puede contratar de manera opcional una visita al Santuario de Elefantes de Reteti, un proyecto comunitario pionero que acoge y rehabilita elefantes huérfanos rescatados en la región. Aquí podrás conocer de cerca a estos jóvenes elefantes, aprender sobre sus historias y entender el esfuerzo que realiza la comunidad local para proteger la fauna silvestre. Es una experiencia única que combina educación, conservación y un contacto cercano con la naturaleza.

Alojamiento en Sweetwater's Maisha Camp

Régimen: P. C (Pensión Completa)



05 OL PEJETA - LAGO NAKURU PARQUE NACIONAL

Tras disfrutar de la conservación y la fauna de Ol Pejeta, nos dirigimos hacia el Lago Nakuru, en el corazón del Valle del Rift. El paisaje cambia gradualmente: de las sabanas abiertas y colinas de Ol Pejeta pasamos a la exuberancia del valle, con acacias, bosques y lagos que acogen una increíble variedad de vida salvaje y aves.

El Lago Nakuru es famoso por su espectacular población de flamencos rosas, que tiñen de color sus aguas y crean uno de los paisajes más icónicos de Kenia. Además, la reserva alberga rinocerontes, búfalos, jirafas y numerosas especies de antílopes. Los bosques que rodean el lago permiten encuentros con primates y aves exóticas, haciendo de esta etapa una experiencia muy diversa.

Este tramo combina paisajes impresionantes y safaris únicos, ofreciendo al viajero la sensación de entrar en un ecosistema completamente diferente al de Samburu y Ol Pejeta, antes de continuar hacia la emblemática Reserva de Masai Mara.

Alojamiento en Flamingo Hill Tented Camp o Lake Nakuru Lodge

Régimen: P. C (Pensión Completa)

06 LAGO NAKURU PARQUE NACIONAL - LAGO NAIVASHA (Crescent Island) -MASAI MARA

Después del desayuno, nos dirigimos directamente al Lago Naivasha. Iremos cruzando el Valle del rift y sus inmensos miradores y llegaremos a la hora de comer. Este lago es una combinación de rocas volcánicas y depósitos sedimentarios. Tiene una longitud de 189 km cuadrados. Es el hogar de una población de más de 400 tipos de aves y cuenta con una gran población de hipopótamos.

En esta área se filmaron escenas de la película “**Memorias de África**”. Desde nuestra llegada, disfrutaremos de las magníficas instalaciones, jardines, piscina y zonas exteriores que tiene el hotel y que dan al Lago, llenas de vida salvaje residente como Jirafas, Cebras, Gacelas.

A continuación, dedicaremos la tarde haciendo una **excursión de safari en barca** y podremos ver y fotografiar más cerca que nunca hipopótamos, águilas pescadoras, etc. Después del safari en barca desembarcaremos en la Isla Crescente para hacer otra **excursión de safari a pie** en el que podrán ver todo tipo de herbívoros viven en ella.



Después de este encuentro cercano con la fauna y los paisajes lacustres, continuamos hacia la legendaria **Reserva Nacional del Masai Mara**, quizá el escenario de safari más famoso de África. Las vastas llanuras del Mara ofrecen la posibilidad de ver grandes manadas de elefantes, leones, guepardos, búfalos y jirafas Masai, así como a los habitantes tradicionales masai que viven en armonía con la tierra.

Esta etapa combina **paisajes acuáticos, fauna variada y safaris icónicos**, marcando el inicio de la fase más emblemática del viaje.

Alojamiento en Mara Maisha o Loyk Mara Camp o Basecamp Explorer o Mara Zebra plains

Régimen: P. C (Pensión Completa)

07 RESERVA DE MASAI MARA

Día completo en el Masai Mara dedicado a la realización de safaris en horario de mañana y tarde. Podremos visitar distintas zonas de Masai Mara como Paradise plain, meta plains, burrungant. Visitaremos la zona del río Mara donde se producen los CRUCES por donde pasan los herbívoros en su migración.

Nuestro guía estará muy pendiente de los buitres que surcan los cielos y que nos pueden dar la señal sobre la presencia de depredadores comiendo las recientes presas. Se recomienda un día hacer comida pic nic para alcanzar más zonas de la Sabana (sin coste adicional).

Por la tarde ya con la puesta de sol regresamos al alojamiento para descansar y pasar la noche.

Alojamiento en Mara Maisha o Loyk Mara Camp o Basecamp Explorer o Mara Zebra plains

Régimen: P. C (Pensión Completa)

08 RESERVA DE MASAI MARA – NAIROBI - SALIDA

Después del desayuno traslado a Nairobi por carretera, Llegada y almuerzo incluido en un restaurante de Nairobi. Por la tarde nos dirigiremos hacia el aeropuerto internacional de Jomo Kenyatta para tomar el vuelo de salida.

Sin alojamiento

Régimen: (media pensión) No incluye la cena.



SERVICIOS INCLUIDOS:

- Todos los traslados de llegada y salida al aeropuerto.
- Vehículo 4x4 tipo Land Cruiser
- Conductor - guía profesional de habla hispana durante todo el safari.
- Tasas de entradas a los parques nacionales mencionados.
- Alojamiento y desayuno en el hotel de Nairobi.
- Pensión completa durante todo el safari.
- Agua mineral y embotellada durante el safari (ilimitada).
- Safari en la reserva de Samburu
- Safari en Lago Nakuru
- Excursión en barco por el Lago Naivasha.
- Safari a pie en la Isla Crescent en la zona de Lago Naivasha.
- Safari en Masai Mara

SERVICIOS NO INCLUIDOS:

- Vuelos internacionales.
- Cualquier tipo de visado.
- Bebidas de cualquier tipo en los hoteles excepto donde esté indicado.
- Propinas y extras personales.
- Seguro de viaje.
- Gastos de transporte en caso de emergencia, neceser médico personal.
- Cualquier servicio no especificado como incluido en safari.



Ventanillas amplias para mejor visibilidad

Techo extensible para una mejor experiencia en safari



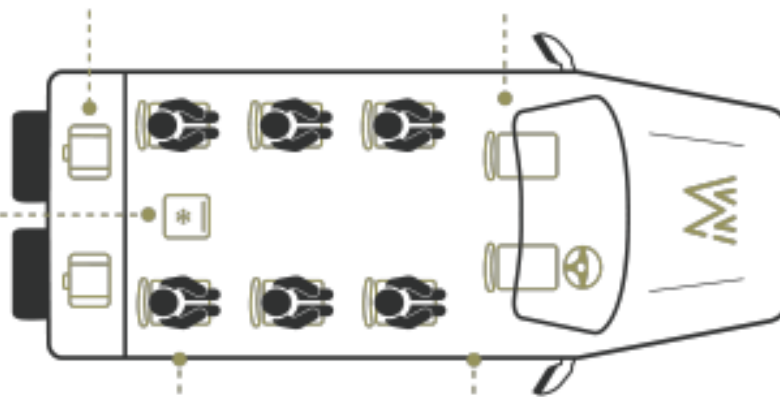
Ruedas 4x4 adaptables a todos los terrenos

Ruedas de repuesto para evitar imprevistos

Espacio para las maletas

Asientos reservados para conductor y guía

Nevera para las bebidas frías



Asientos espaciosos con ventanilla

Cargadores individuales para móvil o cámara

MUAFRIKA
EXPERIENCE