

Piura

Guía práctica para el viajero

 Playa Los Pocitos © Marcela Delgado / PROMPERÚ / PROMPERÚ



Piura



Ubicación

Costa norte del Perú y, al noreste, comparte frontera con Ecuador



Capital

Piura (29 msnm)



Altitud

Mín.: **3** msnm (Paita y Los Órganos)

Máx.: **2709** msnm (Ayabaca)



Clima

Temperatura

Costa:

Máx.: **31 - 32** °C

Mín.: **19 - 20** °C

Sierra:

Máx.: **17 - 20** °C

Mín.: **9 - 13** °C

Ene-Dic: 

¿Cómo llegar?



Vía terrestre

Desde Lima: 981 km / **15 h**

Tumbes - Piura: 278 km / **5 h 30 min**

Cajamarca - Piura: 476 km / **9 h**

Chiclayo - Piura: 209 km / **3 h**

Trujillo - Piura: 420 km / **6 h**



Vía aérea

Lima - Piura: **1 h 30 min**

Lima - Talara: **1 h 45 min**



Piura

- Capital de departamento
 - Capital de provincia
 - Capital de distrito
 - Atractivo turístico
 - - - - - Límite internacional
 - - - - - Límite provincial
 - ==== Vía principal
 - Carretera asfaltada
 - Carretera afirmada
 - ✈ Aeropuerto
-
- Área Natural Protegida



a Tumbes
a Ecuador

TUMBES

Parque Nacional
Cerros de Amotape

Coto de Caza
El Angolo

- Playa Las Pocitas
- Playa Vichayito
- Playa Los Órganos
- Punta Veleros
- Playa El Nuro
- Playa Cabo Blanco
- Los Pilares de la quebrada Fernández
- Máncora
- Los Órganos
- El Alto

Playa Lobitos

TALARA

SULLANA

- Talara
- Negritos
- Playa Punta Balcones

- San Felipe de Vichayal
- Amotape
- Pueblo Nuevo
- San Miguel de Tangará
- La Huaca
- Museo Elba Aranda de Sarango
- Iglesia
- San Lucas de Colán
- Casa Manuela Sáenz
- San Jacinto
- Marcavelica
- Sojo
- Salitral
- Querecotillo
- Bellavista
- Sullana
- Iglesia Matriz de Sullana

- Playa Colán
- Bahía de Paita
- Playa Yacila
- Playa Cangrejos
- Playa Las Gramitas
- Caleta La Islilla
- Isla Foca
- Paita

PAITA

PIURA

OCÉANO
PACÍFICO

- Fortaleza de Narihualá
- Catacaos
- Cucungará
- La Arena
- La Unión
- Dos Pueblos
- Bellavista Bernal
- San Cristo
- Playa San Pedro
- Manglares de San Pedro
- Playa Chulliyachi
- Sechura
- Laguna Napique

PIURA


- Punta Nunura
- Complejo arqueológico Illescas
- Zona Reservada Illescas

- Médano Blanco
- Estuario de Virrillá

SECHURA

Desierto de Sechura

Escala gráfica (km)



Aprobado por RD N° 02777/RE del 28 de setiembre de 2016. Los límites señalados no prejuzgan sobre los límites internacionales.

a C
a T



ECUADOR



AYABACA

Las Cataratas de Carachucho

MORROPÓN

HUANCABAMBA

CAJAMARCA

LAMBAYEQUE

a Cajamarca
a Amazonas

a Chiclayo
a Trujillo

a Chiclayo
a Trujillo

Suyo

Bosque de Cuyas

Cerro Yantuma

Paimas

Montero

Ayabaca

Las Lomas

Santuario del Señor Cautivo de Ayabaca

Sapillica

Lagunas

Complejo arqueológico de Aypate

Pacaipampa

Lagunas Las Huaringas

Santo Domingo

Chalaco

Paltashaco

Templo de los Jaguares

Sapalache

Encantada

Chulucanas

La Matanza

Morropón

Buenos Aires

Huancabamba

Complejo Turístico Peroles de Cascapampa

Salitral

Canchaque

Sondor

Sondorillo

Catarata de Citán

San Miguel de El Faique

Huarmaca

ura



 Cerámica de Chulucanas, Producto Bandera del Perú. © Rengo Giraldo/PROMIPERÚ



Chulucanas, distrito de la provincia de Morropón, es famosa por sus artesanías típicas en arcilla.

Distancias

En transporte particular desde la ciudad de Piura hasta las ciudades de:

| DESTINO | DISTANCIA | TIEMPO |
|----------------------------------------|-----------|------------|
| Sullana (provincia de Sullana) | 39 km | 35 min |
| Sechura (provincia de Sechura) | 50 km | 55 min |
| Paíta (provincia de Paíta) | 60 km | 45 min |
| Chulucanas (provincia de Morropón) | 60 km | 45 min |
| Talara (provincia de Talara) | 120 km | 1 h 30 min |
| Huancabamba (provincia de Huancabamba) | 214 km | 7 h |
| Ayabaca (provincia de Ayabaca) | 229 km | 6 h |



📷 Pesca en Cabo Blanco / PROMPERÚ

Tours

 **3 días** (estadia mínima recomendada)

1 día

City tour por museos e iglesias de la ciudad de Piura, visita a Catacaos y Chulucanas.

3 días y 2 noches

Circuito de playas de Paíta (Colán y Yacila), circuito de playas de Talara (Máncora, Las Pocitas, Vichayito, Punta Veleros, Los Órganos nado con tortugas marinas en El Ñuro), paseo por el bosque seco de Pilares de la quebrada Fernández.



En las playas del norte peruano es ve
disfrutar de sus olas, buena infraestruct



Playa Lobitos © Marcela Delgado / PROMPERÚ



erano todo el año. Siempre es posible
tura hotelera y reconocida gastronomía.



Agenda

| | |
|------------------|--------------------------------------------------------|
| Feb/mar | Carnavales en el Bajo Piura: Catacaos y Bernal |
| Mar/abr | Semana Santa de Catacaos |
| 15 de mar | Día de la Algarrobina |
| 16 de jul | Fiesta patronal de la Virgen del Carmen de Huancabamba |
| 15 de ago | Semana jubilar de Piura |
| 24 de set | Fiesta de la Virgen de Las Mercedes de Paita |
| 13 de oct | Fiesta patronal del Señor Cautivo de Ayabaca |



¿Qué comer?

La comida marina, como el cebiche, es muy popular en la zona costera de la región. Otras preparaciones piuranas emblemáticas son el seco de chabelo (guiso de carne seca con plátano amasado), el seco de cabrito (guiso de cabrito macerado en chicha de jora y vinagre, que se sirve con frijoles), el majado de yuca con chicharrón (yuca cocida y machacada con ají) y los chifles (hojuelas de plátano frito). El postre piurano por excelencia es la natilla, a base de leche de cabra, chancaca y harina de arroz.



¿Qué comprar?

Piura es tierra de diestros artesanos. En Catacaos se pueden encontrar finos objetos y joyas de filigrana en oro y plata, así como tejidos de paja toquilla, y tallados en madera y zapote. Chulucanas es un pueblo famoso por su cerámica, mientras que Talara, Sechura y Paita son conocidos por los trabajos con piezas marinas como conchas. En Huancabamba, Ayabaca y Montero, los artesanos tejen mantas y ponchos con la tradicional técnica del telar a la cintura.



Canopy en Máncora © Gihan Tubbeh / PROMPERU



Máncora, una de las playas más concurridas de la costa, es perfecta para practicar desde canopy hasta una gran variedad de deportes acuáticos.



¿Qué conocer?

Provincia de Piura

Plaza de Armas

En el corazón de la ciudad se encuentra esta plaza, rodeada por tamarindos sembrados en 1870. Al centro se luce una estatua de mármol que representa la libertad, regalo del presidente José Balta en 1870 en conmemoración del 50 aniversario de la independencia del Perú.

Basílica Catedral San Miguel Arcángel

Jr. Huancavelica 362. Atención: L-D 6:30-12:30 h / 17:00-21:00 h.

Templo fundado en 1588 bajo la advocación de la Virgen de la Asunción y de San Miguel Arcángel, que guarda un importante retablo del siglo XVIII. Se trata del retablo dedicado a la Virgen de Fátima, trabajado en cedro de Nicaragua y pan de oro. Tras el terremoto de 1912, el altar mayor fue reconstruido por el escultor español Julián Alagua.

Templos

- **Iglesia San Sebastián**

Cruce de las calles Tacna y Moquegua. Atención: L-D 7:00-11:30 h / 17:00-20:30 h.

Se construyó sobre la capilla San Sebastián de los Indios, que durante la Colonia sirvió como centro de evangelización de los indígenas.

- **Iglesia San Francisco**

Malecón Eguiguren 516, cruce con calle Lima.

Atención: L-V 8:00-11:00 h y 16:00-19:30 h. / S 7:00-10:00 h / 16:00-19:00 h. / D 9:00-11:00 h / 16:30-18:30 h.

Construida en el siglo XVIII, fue en su atrio donde se proclamó la independencia de Piura el 4 de enero de 1821.

- **Iglesia del Carmen**

Jr. La Libertad 366, frente a la plazuela Ignacio Merino. Atención: L-D 19:00-20:00 h.

Considerada la iglesia más barroca de Piura, guarda importantes obras de arte virreinal, como lienzos de la escuela quiteña.

Museos y galerías

- **Museo del Banco Central de Reserva del Perú - MUCEN Piura**

Jr. Huancavelica 346. Atención: L-V 10:00-17:00 h. Tel. (073) 329-070.

Anexo 77272.

Cuenta con tres salas, donde se exhiben piezas de arqueología y orfebrería Vicús, una colección numismática y una sala de arte con pinturas de artistas piuranos como Ignacio Merino, Felipe Cossio del Pomar y José Aldana.

- **Casa Museo Gran Almirante Miguel Grau**

Jr. Tacna 662. Atención: Ma-V 9:00-13:00 h / 15:00-17:00 h / S-D 9:00-13:00 h.

Tel. (073) 326-541.

Casona donde nació y vivió Miguel Grau. Conserva muebles de época y exhibe fotos familiares y documentos del Caballero de los Mares.

- **Museo Municipal Vicús y Sala de Oro**

Cruce de la avenida Sullana y el jirón Huánuco. Atención Museo Municipal: Ma-S 9:00-17:00 h / D 9:00-13:00 h. Atención Sala de Oro: Ma-S 9:00-16:00 h. Tel. (073) 302-803. Ingreso con boleto (Sala de Oro).

El Museo Municipal cuenta con 8 salas de ingreso libre y la Sala de Oro, que muestra una colección de 62 piezas de orfebrería que se remontan a la cultura Vicús.

Catacaos

A 12 km al suroeste de la ciudad de Piura (15 min en auto).

Pueblo reconocido por la habilidad de sus artesanos para trabajar el barro, tejer con paja toquilla y algodón, y elaborar delicadas filigranas de oro y plata. Es también conocido por su sazón, por lo que es un buen lugar para probar la cocina regional.

Fortaleza de Narihualá

Cl. Olmos s/n, caserío de Narihualá (a 3 km de Catacaos, 5 min en auto). Atención: Ma-D 8:30-17:00 h. Tel. (073) 322-307. Ingreso con boleto.

Centro arqueológico que ocupa 6 hectáreas. Lo componen plataformas de adobe y argamasa, y hoy es considerado la capital de la cultura preinca Tallán. Cuenta también con un museo de sitio.

.....

Provincia de Paita

Bahía de Paita

A 60 km al oeste de la ciudad de Piura (1 h en auto).

Su hermoso paisaje marino le merece ser conocida como la “Ventana de Paita”.

Casa Manuela Sáenz


Jr. Nuevo del Pozo 390, Paita.


Hoy solo se puede visitar la fachada del que fuera hogar de Manuela Sáenz, pareja de Simón Bolívar y precursora del feminismo en América Latina. Una placa lee “Aquí vivió la libertadora del libertador Simón Bolívar”.

Isla Foca

A 30 minutos de la Caleta La Islilla en bote

Ubicada frente a la caleta La Islilla, su localización favorece la presencia de una gran biodiversidad de especies al encontrarse en la zona de convergencia de la corriente Humboldt y la corriente ecuatorial. Aquí se pueden avistar especies como ballenas jorobadas, pingüinos de Humboldt, tortugas verdes y lobos marinos.

 Plaza de Armas de Piura © Renzo Tasso / PROMPERÚ



Circuito de playas

- **Yacila**

A 17 km al sur de la ciudad de Paita (25 min en auto).

Playa de aguas calmadas, ideal para practicar natación.

- **Cangrejos**

A 2 km al sur de Yacila (10 min a pie).

Playa pequeña donde acuden los amantes de los deportes náuticos, como la natación, el buceo y la pesca.

- **Colán**

A 65 km al oeste de la ciudad de Piura (55 min en auto) / A 15 km de la ciudad de Paita (10 min en auto).

Tradicional balneario de casonas de madera que se levantan sobre pilotes, a orillas de su manso y cálido mar.

- **Caleta La Islilla**

A 22 km al sur de la ciudad de Paita (30 min en auto).

Caleta de pescadores que se extiende por las playas La Laguna, Hermosa y Las Gramitas. Frente a la caleta (30 min en bote) está la isla Foca, donde se pueden apreciar lobos marinos y pingüinos, además de aves guaneras.

- **Las Gramitas**

A 10 min al norte de La Islilla (a pie).

Playa de arena y piedras sobre las que descansan lobos marinos y pingüinos de Humboldt.

Iglesia San Lucas de Colán

A 1 km del balneario La Esmeralda de Colán (10 min a pie).

Se considera una de las primeras iglesias construidas en el Pacífico Sur durante el siglo XVI. Hecha de piedra caliza, cuenta con una torre de madera. En su interior destaca el altar mayor hecho en pan de oro donde se puede observar el escudo real de la familia de los Habsburgo. También cuenta con imágenes coloniales del siglo XVI.

Museo Elba Aranda de Sarango

Carretera Sullana-Paita, km 30 (al noroeste de Piura). Atención: M-S 10:00-17:00 h y D 14:00-17:00 h. Ingreso con boleto.

El único museo paleontológico de la región exhibe fósiles marinos y terrestres que se han conservado desde el Pleistoceno. Complementan el recorrido, piezas arqueológicas, objetos antiguos y fotografías que narran la historia de la localidad de La Huaca.

.....

Provincia de Sullana

Iglesia Matriz de Sullana

Frente a la plaza de Armas. Atención: L-D: 6:30-8:00 h / 18:00-20:00 h.

Iglesia de estilo neoclásico coronada por una torre a cada costado.

Villa de San Miguel de Tangará

A 15 km al norte de la ciudad de Sullana, distrito de Marcavelica (25 min de auto).


En 1532 se fundó con el nombre de San Miguel la primera ciudad española del Pacífico sur. En conmemoración de ese evento, en 1932 se levantó en el centro de su plaza un obelisco que se luce hasta hoy.

Valle del Chira

A 39 km al norte de la ciudad de Piura (45 min en auto).

En sus fértiles tierras crecen campos de arroz, plantaciones de limón y palmeras de Marcavelica. Al centro del valle está la ciudad de Sullana, conocida también como la Perla del Chira.



 Cacao blanco © Daniel Silva / PROMPERÚ

Coto de caza El Angolo

A 115 km al norte de la ciudad de Sullana (3 h en camioneta 4x4).

Va desde los 540 msnm en el caserío de El Angolo, hasta los 1613 msnm en la cima del cerro Carrizal. En el paisaje se distinguen las cumbres de la cordillera de los Amotapes, áreas de bosque seco y quebradas. Es hábitat de 17 especies de mamíferos (venados cola blanca, puma, gato silvestre, oso hormiguero, entre otros), 150 de aves (como el cóndor, el cernícalo y el buitre real), 13 de reptiles, 7 de anfibios y 10 de peces. Entre la flora del lugar abundan faiques, algarrobos, almendros y ceibos. La cacería en la zona es regulada.

Parque Nacional Cerros de Amotape

A 90 km al norte de la ciudad de Sullana (3 h en auto), hasta el caserío El Papayo, puerta de acceso al parque.

Bosque seco ecuatorial que ocupa territorio de las regiones de Piura y Tumbes. Va desde los 200 msnm hasta los 1613 msnm, por lo que muestra una gran diversidad biológica. Lo habitan especies originarias de zonas áridas, la cordillera andina y el bosque tropical, como el venado rojo, el cóndor andino y el loro cabeza roja. Entre los árboles más representativos están el algarrobo, el hualtaco y el zapote.

Provincia de Talara

Punta Balcones

A 1 km al sur del pueblo de Negritos, pasando la caleta de Pescadores San Pablo. Playa en forma de media luna y buenas olas para correr tabla. Además, sus rocas son hábitat de lobos marinos.

Lobitos

A 18 km al norte de la ciudad de Talara (30 min en auto).

Por sus olas y fuertes vientos es una de las playas favoritas de tablistas y de quienes practican windsurf y kitesurf.

Cabo Blanco

A 3 km norte al distrito de El Alto (5 min en auto) / 153 km al norte de la ciudad de Piura (2 h 15 min en auto).

De aguas ricas en peces, es muy popular entre quienes practican pesca de altura y submarina, así como tabla. Algunas de las especies que más abundan son el merlín y el pez espada dorado.

El Ñuro

A 17 km al suroeste de Máncora (30 min en auto).

Caleta de pescadores hasta donde llegan los interesados en nadar con tortugas marinas, que pueden verse muy cerca al muelle artesanal.

Los Órganos

A 175 km al noroeste de la ciudad de Piura, carretera Panamericana Norte km 1153 (2 h 15 min en auto).

Al pie de Peña Mala se encuentra esta playa ancha y larga que cuenta con un muelle artesanal de pescadores. Además, es posible visitar un acuario y un museo marino durante el recorrido.

Vichayito

A 177 km al noroeste de la ciudad de Piura, carretera Panamericana Norte km 1155 (2 h 30 min en auto).

Playa abierta y de arena fina, frecuentada por personas que practican deportes como el kitesurf y el windsurf. Cuenta con un ambiente tranquilo y servicios turísticos.

Punta Veleros

A 600 m al suroeste de Los Órganos (10 min a pie).

Esta playa posee un buen clima a lo largo de todo el año, de arena blanca y fina con oleaje suave.

Máncora

A 187 km al noroeste de la ciudad de Piura, carretera Panamericana Norte km 1165 (2 h 30 min en auto).

Por tener sol todo el año, es uno de los balnearios más populares del litoral. Sus olas la hacen un paraíso para los tablistas. La oferta hotelera y gastronómica es bastante variada.

Los Pilares de la quebrada Fernández

A 30 km al sureste de Máncora (1 h y 30 min en auto hasta el caserío de Fernández, luego 2 h 30 min a pie hasta los Pilares).

Los aficionados a los campamentos llegan a este bosque seco ecuatorial con 3 piscina naturales y pequeñas cascadas, rodeadas de impresionantes formaciones rocosas y una gran variedad de fauna, principalmente aves.

.....

Provincia de Morropón

La Encantada

A 5 km al sur de Chulucanas (15 min en auto).

Tradicional caserío heredero de la cultura Vicús. Sus ceramistas continúan utilizando las técnicas de sus antepasados para representar sus costumbres.

Chulucanas

A 60 km al este de la ciudad de Piura (45 min en auto).

Conocido por los trabajos de cerámica en que sus artesanos retratan sus costumbres. Usan arcilla de buena calidad, que pintan de ocre, verde, amarillo y negro con tintes naturales, tal como las culturas prehispánicas. Por ejemplo, el negro se obtiene quemando la hoja del mango.

Cataratas de Caracucho

A 12 km al norte de Morropón (15 min en auto hasta la comunidad campesina Caracucho, luego caminar 1 h 30 min).

La catarata de una altura de 14 metros aprox. cuenta con tres caídas; sus aguas son cristalinas de una temperatura agradable para que el visitante pueda bañarse en cualquier época del año.

Provincia de Ayabaca

Santuario del Señor Cautivo de Ayabaca

Centro de la localidad de Ayabaca.

Atención: L-D 6:00-12:00 h / 14:00-21:00 h.

Uno de los lugares de mayor fervor en el norte peruano es este templo del siglo XVII donde se venera la imagen del Señor Cautivo de Ayabaca. En su fachada hay 13 arcos, que representan a Jesús y los 12 apóstoles. Adentro lo adornan retablos de pan de oro y lienzos de la escuela quiteña.

Cerro Yantuma

A 2 km al norte de la localidad de Ayabaca (5 min en auto).

Su cima, a 2836 msnm, ofrece una impresionante vista del paisaje, que solo se puede superar en belleza durante el fenómeno de inversión térmica, que forma un manto de nubes que cubre todo excepto los picos más altos.

Bosque de Cuyas

A 5 km al noroeste de la localidad de Ayabaca, comunidad campesina de Cuyas-Cuchayo (10 min en auto).

Bosque de neblina que alcanza los 2900 msnm. Entre su variada fauna se cuentan más de 100 especies de aves (pavas barbadas, búhos estigio, colibríes pico espada, entre otras). Una caminata en medio de sus paisajes cargados de nubes conduce a hermosas cascadas. El mejor momento para visitarlo es entre los meses de mayo y diciembre.

Complejo Arqueológico de Aypate

A 45 km al sur de la localidad de Ayabaca (2 h y 30 min en auto).

Centro administrativo inca construido en el siglo XV. Entre las construcciones que siguen en pie están los aposentos del inca, la plaza central, el acllahuasi y los andenes. 100 m al este está la Pirámide de la Luna, un centro ceremonial. Todo el complejo está rodeado por un bosque de neblina donde crecen orquídeas y bromelias.

Provincia de Huancabamba

Canchaque

A 142 km al sureste la ciudad de Piura (2 h y 30 min en auto).

Pueblo de la sierra piurana que alcanza los 1300 msnm. Sus paisajes son el escenario perfecto para realizar excursiones y caminatas. Uno de sus productos más populares es el café, además de hermosos tejidos.

Catarata de Citán

A 5 km al sur del pueblo de Sándor (30 min en auto).

En la quebrada de Curlata se encuentra esta caída de agua de 25 m. El mejor momento para visitarla es entre marzo y noviembre, cuando hay menor caudal.

Complejo Turístico Los Peroles de Cascapampa

Distrito de Sondorillo. 1 h 20 min al noroeste de Huancabamba.

Aquí se puede visitar un criadero de truchas, un mini zoológico y una laguna natural donde se puede pasear en botes 'pedalones'. Cerca, se encuentran formaciones naturales de rocas labradas por el agua.

Templo de los Jaguares

A 19 km al norte de Huancabamba, distrito de Sondorillo (1 h en auto).

Centro religioso construido en el 1200 d. C., donde destaca una escultura de piedra que retrata a una pareja de jaguares. Alrededor están los altares donde se hacían las ofrendas durante los rituales. Cuando a mediados del siglo XV los incas conquistaron el territorio, impusieron el culto al Sol y lo cubrieron de arcilla roja.

Lagunas Las Huingas

A 27 km al norte desde Huancabamba al caserío de Salalá (2 h 30 min en auto), luego 15 km a la laguna Negra (2 h 30 min a pie, acémila o a lomo de bestia).

Es un complejo de lagunas de frías aguas reconocidas por sus propiedades curativas. La principal y que da nombre al complejo es la Negra o Huinga ("Laguna del Inca"), que también es la favorita de los curanderos. La laguna Shimbe es la más grande y la única donde se puede pescar. Alrededor de ellas crecen el ichu, la chilhua y totorales.

.....

Provincia de Sechura

Los Manglares de San Pedro

A 45 km al suroeste de la ciudad de Piura (50 min en auto).

Comprende 1500 ha, de las cuales 400 están cubiertas de mangle. El relieve es plano en el manglar y ondulado en los alrededores por la presencia de dunas. La vegetación más abundante es el mangle negro y la fauna se caracteriza por la presencia de 17 familias de aves.

Playa San Pedro

A 47 km al suroeste de la ciudad de Piura (1 h en auto).

De aguas tranquilas, tibias y transparentes y un clima cálido. Se puede observar una exuberante biodiversidad de aves debido a su cercanía a los Manglares de San Pedro.

Iglesia San Martín de Tours

Centro de la ciudad de Sechura, Cl. Constitución, cdra. 6. Atención:

L-S 8:00-11:45 h / 16:00-19:00 h / D 8:00-12:00 h. Tel. (073) 377480.

Iglesia colonial de estilo barroco tardío, construida en el siglo XVIII. Destacan sus torres de hasta 44 metros de altura y el púlpito tallado en madera, el altar mayor hecho a mano con troncos de árbol y los balcones que eran utilizados por las familias distinguidas de la localidad para asistir a misa discretamente.

Médano Blanco

A 10 km de Sechura (20 min en auto)

Duna de 300 metros de largo y 20 metros de alto ubicada en pleno desierto de Sechura. Aquí se puede practicar sandboarding y realizar paseos en buggies.

Laguna Ñapique

A 15 km al este de la ciudad de Sechura (20 min en auto).

Laguna de aguas tranquilas y poca profundidad, de especial interés para los amantes del avistamiento de aves, pues alberga una gran variedad de ellas, sobre todo en los meses de verano, cuando hospeda aves migratorias.

Estuario de Virrilá

A 20 km al sur de la ciudad de Sechura (26 min en auto).

Paseos en bote, pesca deportiva y caminatas son algunas de las actividades que puedes realizar en este espejo de agua salada. Flamencos y otras aves migratorias llegan hasta acá en busca de calor y alimento.

Playa Chulliyachi

A 7km de Sechura (10 min en auto).

Sus aguas se caracterizan por ser tibias, transparentes y se pueden observar diversidad de aves, como gaviotas y pelícanos.

Playa Punta Nunura

A 75 km al suroeste de la ciudad de Sechura (55 min en camioneta 4x4 y 30 min en bote).

Visita ideal para quienes quieren ver delfines y tortugas marinas nadando en cristalinas aguas. La presencia de aves marinas indica a quienes practican pesca que es un área rica en peces. Sus olas también son buenas para el surf.

Complejo Arqueológico Illescas

A 50 km al sur desde la ciudad de Piura a la ciudad de Sechura (55 min en auto) y 64 km hasta el complejo (55 min en auto).

Centro funerario de la civilización Illescas compuesto por nichos y cuevas, así como algunas estructuras de piedra.

Desierto de Sechura

A 55 km al suroeste de la ciudad de Piura (1 h en auto).

Con más de 5000 km² es el desierto más extenso de todo el país. En el litoral se distinguen enormes yacimientos de petróleo.

Zona Reservada Illescas

A 130 km al suroeste de la ciudad de Piura (2 h 30 min en auto).

Hermosos paisajes son hábitat de una gran variedad de fauna tanto marina como terrestre. El lugar es ideal para realizar caminatas, disfrutar de la naturaleza y practicar deportes de aventura.





Buceo en El Niño Escuela © Escuela de Buceo Spondylus



Además de encantadoras playas, en Piura encontrarás una incalculable variedad de fauna marina (tortugas marinas, ballenas y delfines) y actividades para disfrutar con toda la familia.

Piura

Centro de la ciudad



Zona urbana



Río

-
- 1 Catedral
 - 2 Museo del Banco Central de Reserva del Perú - MUCEN Piura
 - 3 Casa Museo Gran Almirante Miguel Grau
 - 4 Iglesia San Sebastián
 - 5 Iglesia San Francisco
 - 6 Iglesia del Carmen
 - 7 Museo Municipal Vicús y Sala de Oro
 - 8 Terminal terrestre El Bosque (buses a Chulucanas, Morropón, Canchaque y Huancabamba)
 - 9 Buses a Máncora, Los Órganos, Tumbes, Chiclayo, Trujillo y Lima
 - 10 Buses a Sullana, Talara, El Alto, Los Órganos y Máncora
 - 11 Paradero taxis colectivo a Catacaos
 - 12 Buses a Lima, Tarapoto, Cajamarca, Sechura, Loja y Guayaquil
 - 13 Buses a Paita
 - 14 Terminal terrestre Gechisa (buses a Sullana, Paita, Ayabaca y Tarapoto)
 - 15 Buses a Ayabaca
 - 16 Buses a Chiclayo, Trujillo, Chimbote y Lima



iPerú



Atención médica



Policía



Municipalidad



Correo



a Sullana
a Paíta
a Ayabaca
a Máncora
a Tumbes
a Talara

Av. Panamericana

Universidad de Piura

Cementerio Metropolitano

C.C. Real Plaza

Av. Panamericana

Jr. Gálvez Velarde

Av. Sullana

Av. Sánchez Cerro

Mercado

Av. Luis A. Egu

Av. Grau

C.C. Plaza del Sol

Jr. Los Cocos

Club Grau

Coliseo Miguel Gerónimo Seminario

Av. Grau

Parque Miguel Cortés

Jr. Cadalzo Salazar

Parque Héroes del Cenepa

Cuartel Grau

Av. San Martín

Jr. Huancavelica

Teatro Manuel Vegas Castillo

Av. Don Bosco

Óvalo Bolognesi

Antigua carretera a La Legua

Av. Loreto

Av. Bol



Escala gráfica (m)

0 200 300



Universidad Nacional de Piura

C.C. Open Plaza

Puente Cáceres

Av. Andrés Avelino Cáceres

Puente Eguiguren

Av. Independencia

Parque Abelardo Quiñones

Estadio Miguel Grau - Piura

Puente Sánchez Cerro

Av. Guardia Civil

Óvalo Luis Montero

Puente San Miguel

Av. Ramón Castilla

Puente Bolognesi

Av. Junín

Cementerio Nuestra Señora del Carmen

Jr. Arequipa

Av. Progreso
Av. Córpac

Aeropuerto Internacional Cap. Fap. Guillermo Concha Ibérico

Río Piura

Río Piura

Cartografía INKAFOTOS

a Chulucanas
a Tambogrande
a Canchaque
a Huancabamba

a Chiclayo
a Catacaos
a Sechura

- 1
- 2
- 3
- 4
- 5
- 6

8



Jr. Italianes
Jr. Fortunato Chirichigno
Jr. San Ramón
Malecón Francisco Eguiguren
Jr. Lima
Jr. Junín
Jr. Huánuco
Jr. Callao
Jr. Libertad
Jr. Lima
Jr. Tacna
Jr. Ica
Av. Amazonas
Av. Cayetano Heredia
Av. Guardia Civil
Av. Luis Montero
Av. Guardia Civil
Av. Ramón Castilla
Av. Progreso
Av. Córpac
Psje. Luis Alberto Sánchez
Cementerio San Teodoro
Teatro Municipal
Plazuela Carlos Augusto Salaverry
Plazuela Ignacio Merino
Plaza de Armas
Plaza Tres Culturas



Información y Asistencia al Turista
Tourist Information and Assistance

Piura
Piura
Centro

(073) 32-0249

Jr. Ayacucho 459 - Of. 102 (a media
cuadra de la plaza de Armas)
L-S 9:00-18:00 h y D 9:00-13:00 h
iperupiura@promperu.gob.pe

Contáctanos:
24 horas

 **(+51-1) 574-8000**

 **(+51) 944-492-314**

iperu@promperu.gob.pe

VisitPeru



www.peru.travel
www.ytuqueplanes.com



La información contenida en este folleto ha sido actualizada en noviembre de 2019. Para su desarrollo, PROMPERÚ se ha servido de fuentes oficiales de información, así como de la Dirección Regional de Comercio Exterior y Turismo de Piura-DIRCETUR Piura, el Servicio Nacional de Meteorología e Hidrología del Perú y el Ministerio de Transportes y Comunicaciones del Perú.

Los horarios de atención y teléfonos están sujetos a variación por parte de cada atractivo turístico. Confirma los horarios y números telefónicos con IPERÚ.

Una publicación de la Comisión de Promoción del Perú para la Exportación y el Turismo - PROMPERÚ.
Calle Uno Oeste n.º 50, piso 14, urb. Córpac, San Isidro, Lima - Perú
Teléfono: (+51-1) 616-7300
www.promperu.gob.pe
© PROMPERÚ. Todos los derechos reservados.

Hecho el Depósito Legal en la Biblioteca Nacional del Perú n.º xxxxxx
Imprenta: Quad/Graphics Perú S.A. (Av. Los Frutales No. 344, Ate Vitarte-Lima)
Lima, octubre de 2019

DISTRIBUCIÓN GRATUITA. PROHIBIDA SU VENTA.



PERÚ

Ministerio
de Comercio Exterior
y Turismo

