

Cusco

Guía práctica para el viajero



📷 Machupicchu © Emilie Risteuski





Cusco



Ubicación

Sierra suroriental del Perú



Capital

Cusco (3399 msnm)



Altitud

Mín.: **532** msnm (Pilcopata)

Máx.: **6384** msnm (Nevado del Ausangate)



Clima

Temperatura

Máx.: **20** °C

Mín.: **1** °C



Nov - Mar



Mar - Jun



Jun - Set



Set - Nov

¿Cómo llegar?



Vía terrestre

Lima (vía Arequipa): 1650 km / **26 h**

Lima (vía Abancay): 1105 km / **21 h**

Arequipa: 610 km / **10 h**

Puno: 389 km / **7 h**



Vía aérea

Lima-Cusco **1 h 15 min**

Puerto Maldonado-Cusco **55 min**

Arequipa-Cusco **1 h**



Vía ferrea

Puno-Cusco: 384 km **10 h**



Cusco

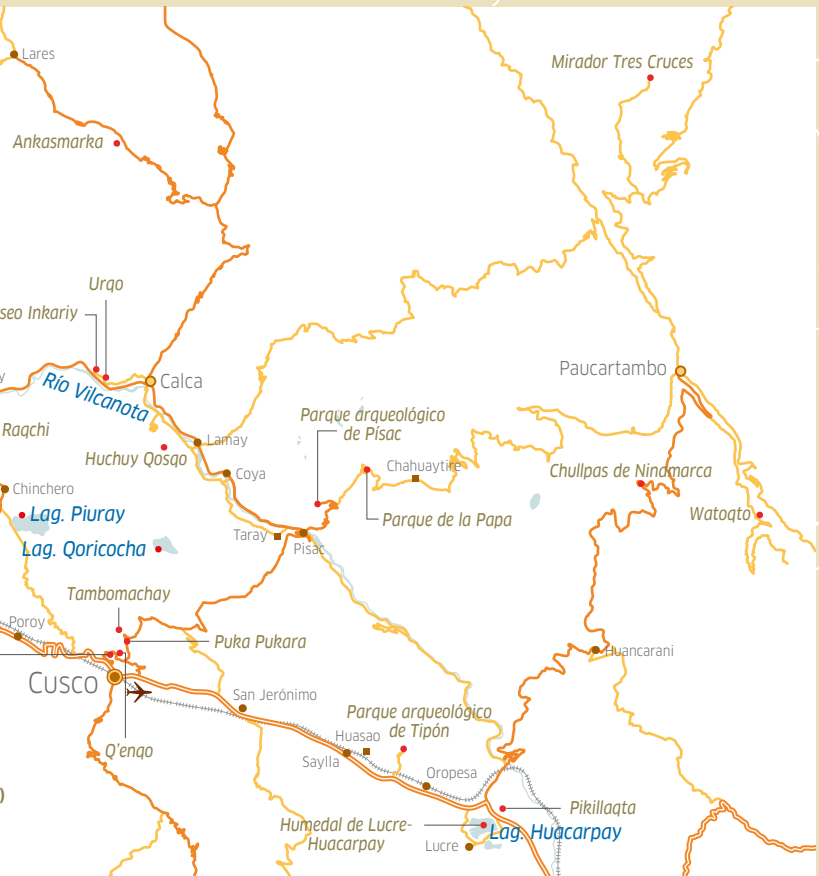
- Capital de departamento
- Capital de provincia
- Capital de distrito
- Centro poblado
- Atractivo turístico
- Lugar de interés
- ✈ Aeropuerto
- Límite provincial
- Vía principal
- Carretera asfaltada
- Carretera afirmada
- +++++ Vía férrea
- Área natural protegida
- ☪ Lago o laguna
- ~ Río

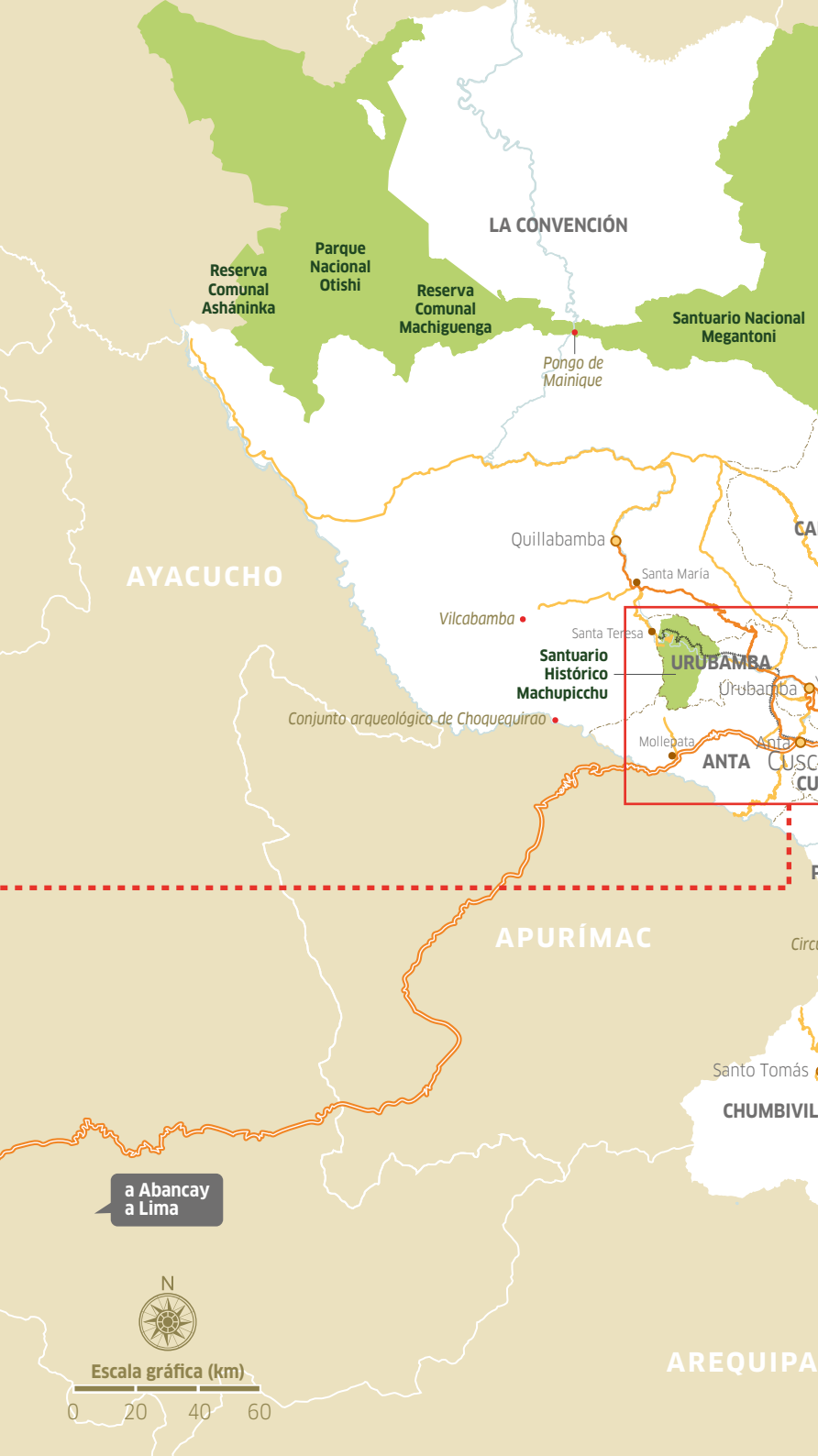


JUNÍN

HUANCAVELICA

ida





LA CONVENCIÓN

Reserva Comunal Asháninka

Parque Nacional Otishi

Reserva Comunal Machiguenga

Santuario Nacional Megantoni

Pongo de Mainique

AYACUCHO

Quillabamba

Santa María

Vilcabamba

Santa Teresa

Santuario Histórico Machupicchu

URUBAMBA

Urubamba

Conjunto arqueológico de Choquequirao

Mollepata

ANTA

CUSCO

APURÍMAC

Santo Tomás

CHUMBIVIL

a Abancay
a Lima



Escala gráfica (km)

0 20 40 60

AREQUIPA

MADRE DE DIOS

Parque Nacional del Manu

Reserva
Comunal
Amarakaeri

a Puerto
Maldonado

PAUCARTAMBO

QUISPICANCHI

ACOMAYO

CANCHIS

PUNO

CANAS

ESPINAR

a Puno
a Arequipa

CAJALICA

Lares

Yugay

Calca

Chinchero

Pisac

Oropesa

Ducce

Urcos

Paruro

Paruro

COMANCHE

COMANCHE

COMANCHE

COMANCHE

COMANCHE

COMANCHE

COMANCHE

COMANCHE

COMANCHE

COMANCHE

Ruta del Barroco Andino

• Nevado Ausangate
• Montaña Vinicunca

• Palccayo

• Puente colonial de Checacupe

• Parque arqueológico de Raqchi

• Laguna Languilayo

• Zona arqueológica de Kanamarka

• Tres cañones de Suykutambo

Laguna Qoyllur Urmasa

• Waqrapukara

• Puente Inca de Q'eswachaka

• Yanaqca

• Yauri

• Mauk'allaqta

• Tres cañones de Suykutambo

• Zona arqueológica de Kanamarka

• Puente Inca de Q'eswachaka

• Yanaqca

• Yauri

• Mauk'allaqta

• Tres cañones de Suykutambo

• Zona arqueológica de Kanamarka

Distancias

En transporte particular desde la ciudad de Cusco hasta las ciudades de:

DESTINO	DISTANCIA	TIEMPO
Anta (provincia de Anta)	26 km	30 min
Urcos (provincia de Quispicanchi)	46 km	1h
Calca (provincia de Calca)	51,70 km	1h 15 min
Urubamba (provincia de Urubamba) via Chinchero	62,3 km	1h 25 min
Paruro (provincia de Paruro)	64 km	2h
Sicuni (provincia de Canchis)	138 km	2h 45 min
Acomayo (provincia de Acomayo)	104,5 km	3h
Yanaoca (provincia de Canas)	133 km	3h
Paucartambo (provincia de Paucartambo)	109 km	3h
Quillabamba (provincia de La Convención)	210 km	6h
Yauri (provincia de Espinar)	241 km	5h
Santo Tomás (provincia de Chumbivilcas)	240 km	10h

Recorridos



3 días (estadía mínima recomendada)

-
- ½ día**
- City Tour: Catedral, Qorikancha, Saqsaywaman, Q'enqo, Puka Pukara y Tambomachay
 - Valler Sur: Tipón y Pikillaqta, y templo de San Pedro de Andahuaylillas
 - Maras y Moray
 - Tarawasi - Killarumiyoc

-
- 1 día**
- Valle Sagrado: Písac, Ollantaytambo y Chinchero.
 - Huchuyqosqo
 - Ruta del Barroco: templos de la Compañía de Jesús, Andahuaylillas, Huaró y Canincunca.
 - Laguna Humantay
 - Puente Inca de Q'eswachaka
 - Mirador de cóndores de Chonta
 - Cordillera de Palccoyo

-
- 2 días**
- Machupicchu con pernocte en Machupicchu Pueblo
 - Vinicunca
 - Suykutambo

-
- 5 días**
- Trek a Salkantay
 - Ausangate
 - Choquequirao (acceso por Cachora)

-
- 6 días**
- Manu



Fiesta del Inti Raymi en la Plaza de Armas ©Heinz Pienge / PROMPERU



La ciudad de Cusco es Patrimonio Mundial de la Unesco desde 1983.
Está sobre los 3399 msnm y fue el centro hegemónico del
Tahuantinsuyo.



Agenda

1 de ene	Cambio de Varas (Chinchero, Urubamba)
20 de ene	Festividad del patrón de San Sebastián
3 de feb	Festividad del patrón de San Blas
Feb-mar (movible)	Festividad de los carnavales
Mar-abr (movible)	Semana Santa (Cusco)
14-16 may	San Isidro Labrador (Tinta, Canchis, Ollantaytambo, Urubamba)
May-jun (movible)	Señor de Qoyllor Riti (Quispicanchi)
May-jun (movible)	Señor de Torrechayoc (Urubamba) Señor de Choquekillka (Ollantaytambo)
May-jun (movible)	Corpus Christi (Cusco)
Jun (movible)	Festividad del puente de Q'eswachaka
24 de jun	Inti Raymi (Cusco)
29 de jun	Ollantayraymi (Ollantaytambo)
15-18 de jul	Nuestra Señora Virgen del Carmen (Paucartambo, Písac, Huarcocondo)
25-29 de jul	Festejos de Quillabamba (La Convención)
1 de ago	Pachamama Raymi o Día de la Madre Tierra (toda la región)
15-18 de agosto	Fiesta de la Virgen Asunta (Coya, Calca)
7-9 set	Virgen Natividad (Cusco)
14 de set	Señor de Huanca (Calca)
Set (movible)	Warachicuy (Cusco)
30 de set	Fiesta de San Jerónimo
6-9 oct	Virgen del Rosario de Huallhua (San Salvador)
24 de dic	Santurantikuy (Cusco)



¿Qué conocer?

Provincia de Cusco

Plaza de Armas

Durante el incanato funcionó como lugar ceremonial donde se llevaba a cabo anualmente el Inti Raymi ('Fiesta del Sol'). Luego, fue el lugar donde Francisco Pizarro proclamó la conquista del Cusco. Este evento transformó su arquitectura: a su alrededor se levantaron arcos de piedra y construcciones que continúan en pie.

Catedral

Atención: L-D 10:30-18:00 h. Ingreso con boleto.

De estilo renacentista, la Capilla del Triunfo y la Catedral se construyeron sobre las edificaciones incaicas del templo de Suntur Wasi y el palacio del Inca Wiracocha, respectivamente. Entre los tesoros que guarda están una importante colección de lienzos de la Escuela Cusqueña y objetos de plata repujada.

Museo de Historia Natural

Plaza de Armas. Atención: L-V 8:30-14:30 h / S 8:30-13:30 h. Ingreso con boleto.

El museo presenta muestras geológicas y paleontológicas del Cusco y alrededores, así como especímenes representativos de la diversidad biológica de la región. Destaca, por su antigüedad y tamaño, el inmenso colmillo de un mastodonte.

Templo de la Compañía de Jesús

Plaza de Armas. Atención: L-S 9:00-17:00 h / D 9:00-11:30 h / 13:00-17:00 h. Ingreso con boleto.

Su portada se asemeja a un retablo y sus paredes de piedra tallada lo hacen un imponente ejemplar del barroco andino.

ChocoMuseo Cusco

Cl. Garcilaso N°210. Atención: L-D 9:00-19:30 h. a dos cuadras de la plaza de Armas. Ingreso libre. Los talleres de chocolate y otros tienen un costo.

Ofrece una gran variedad de actividades dependiendo del tiempo libre disponible y cuánto se quiera aprender sobre el cacao y el chocolate.

Basílica menor y convento de La Merced

Cl. Mantas 121, a 1 cuadra de la plaza de Armas. Atención: L-S 8:00-12:30 h / 14:00-17:30 h. Ingreso con boleto.

La pieza más valiosa de su colección es una custodia de oro de 1,30 m de altura, adornada con piedras preciosas y coronada por la que es considerada la "segunda perla más grande del mundo".

Casa del Inca Garcilaso de la Vega (Museo Histórico Regional)

Cl. Heladeros a 2 cuadras de la plaza de Armas. Atención: L-D: 8:00-17:00 h. Ingreso con boleto turístico.

La casa del autor de los Comentarios Reales de los Incas exhibe hoy en día objetos paleontológicos y arqueológicos de época prehispanica; así como piezas de época virreinal y republicana.



📷 Iglesia de la Compañía de Jesús © Asociación Sempa / PROMPERÚ

Templo y Monasterio de Santa Catalina

Cl. Santa Catalina Angosta s/n, a 1 cuadra de la plaza de Armas.

Atención en horario de misa.

Construcción de estilo renacentista que guarda algunos rasgos de la construcción inca original (Acllahuasi o Casa de las escogidas). Las acllas fueron mujeres dedicadas a realizar trabajos especiales para el Inca.

Museo de Santa Catalina

Cl. Santa Catalina Angosta 190, a 1 cuadra de la plaza de Armas.

Atención: L-S 8:30-17:30 h. Ingreso con boleto.

Entre los lienzos, textiles y retablos coloniales que muestra destacan las pinturas de Diego Quispe Tito y la alfombra de la galería de las Arcadas.

Museo Machupicchu de la Casa Concha

Cl. Santa Catalina Ancha 320, a 2 cuadras de la plaza de Armas.

Atención: L-V 8:00-19:00 h / S 9:00-17:00 h. Ingreso con boleto.

Exhibe ceramios, contextos funerarios y objetos trabajados en piedra y metal hallados por Hiram Bingham y devueltos por la Universidad de Yale en el año 2013.

Museo de Arte Religioso y Piedra de los 12 ángulos

Cl. Hatunrumiyoc, a 2 cuadras de la plaza de Armas. Atención:

L-D 8:00-18:00 h. Ingreso al museo con boleto.

Construido sobre las bases del antiguo palacio de Inca Roca, alberga más de 200 obras de la Escuela Cusqueña, destacando la colección del Corpus Christi y una serie del Zodiaco de Diego Quispe Tito. En su exterior se encuentra la famosa piedra de los 12 ángulos, como parte de un muro inca.

Museo Inka (Palacio del Almirante)

Cl. Cuesta del Almirante 103, a 1 cuadra de la plaza de Armas.

Atención: L-V 8:00-18:00 h / S 9:00-16:00 h. Ingreso con boleto.

Casona colonial que exhibe una colección de piezas de cerámica, orfebrería, textiles y momias pertenecientes a las culturas que se desarrollaron en el territorio que ocupó el Tawantinsuyu.

Museo de Arte Precolombino

Plazoleta Nazarenas 231, a 2 cuadras de la Plaza de Armas. Atención:

L-D 8:00-22:00 h. Ingreso con boleto.

Las 11 salas de esta antigua casona exhiben 450 piezas que abarcan un periodo desde 1250 a. C. hasta 1532 d. C.

Museo de Arte Contemporáneo

Plaza Regocijo, a 1 cuadra de la plaza de Armas.

Atención: L-S 9:00-18:00 h. Ingreso con boleto turístico.

Se encuentra en el edificio de la municipalidad y exhibe piezas de reconocidos artistas peruanos y extranjeros de este siglo y del pasado.

Museo de Arte Popular

Av. El Sol 103, sótano, a 1 cuadra de la plaza de Armas.

Atención: L-S 9:00-18:00 h. Ingreso con boleto turístico.

Entre las piezas más representativas destacan la colección de máscaras de diablos y danzas de Paucartambo de Santiago Rojas, así como trabajos de otros reconocidos artesanos de la región. Cuenta con una muestra fotográfica del Cusco antiguo.

Templo y catacumbas de San Francisco de Asís

Plaza San Francisco s/n a 3 cuadras de la plaza de Armas. Atención:

L-D 9:00-18:00 h. Ingreso con boleto.

Fundado en 1645, posee dos fachadas y torre única de cantería de estilo español antiguo. Destaca en el interior del convento un monumental lienzo obra de Juan Espinoza de los Monteros. Mide 12x9 m y retrata la genealogía de la familia franciscana.

Templo de San Cristóbal

Plazoleta San Cristóbal s/n, a 3 cuadras de la plaza de Armas.

Atención: L-S 8:00-18:00 h. Ingreso con boleto.

Fue el primero en construirse en Cusco y está ubicado en el Sector Qolqampata. Se concibió por iniciativa de Cristóbal Paullo, miembro de la nobleza inca y dueño de estas tierras. La primera edificación realizada en el siglo XVI, fue reconstruida en el siglo XVII con el auspicio del obispo Mollinedo. Cuenta con una colección de pinturas de la Escuela Cusqueña. Declarado Patrimonio Cultural de la Nación en 1972.

Templo y convento de Santo Domingo (Qorikancha)

Plazoleta Santo Domingo, a 3 cuadras de la Plaza de Armas. Atención:

L-S 8:30-17:30 h / D 14:00-17:00 h. Ingreso con boleto turístico.

Como importante centro de adoración al dios Sol (Inti), las paredes interiores del Qorikancha estaban cubiertas de oro. En 1534, se construyeron sobre su estructura la iglesia y el convento. Su pinacoteca cuenta con lienzos de los siglos XVII y XVIII.

Museo de Sitio del Qorikancha

Av. El Sol, sótano de la explanada del Qorikancha, a 3 cuadras de

la plaza de Armas. Atención: L-D 8:00-18:00 h. Ingreso con boleto turístico.

Su colección está conformada por objetos extraídos durante los trabajos arqueológicos en el templo. También cuenta con representaciones del Qorikancha durante el imperio Inca.

Centro Qosqo de Arte Nativo

Av. El Sol 604, a 5 cuadras de la plaza de Armas. Atención L-D:

18:30-20:00 h. Ingreso con boleto turístico y de acuerdo a la capacidad del teatro.

Visita este centro para disfrutar de espectáculos diarios de música y danzas folklóricas de la región. El ingreso incluye acceso al museo de trajes típicos e instrumentos musicales con el que cuenta.

Monumento a Pachacutec

Óvalo Pachacutec s/n. Atención: L-D 9:00-18:00 h. Ingreso con boleto turístico.

Construido en 1991, es una edificación cilíndrica de 9 niveles que cuentan pasajes de la historia de este inca. Sirve de pedestal para la estatua de bronce de 11.50 mt. Desde la cima se aprecia la vista panorámica de la ciudad.

Barrio de San Blas

A 3 cuadras de la plaza de Armas.

Tradicional barrio de calles estrechas y empinadas. Muchas de sus casas coloniales sirven como taller a los artesanos de la zona, quienes abren sus puertas al visitante para mostrar su arte.

Templo de San Blas

Plazoleta San Blas, a 3 cuadras de la plaza de Armas.

Atención: L-D 8:00-18:00 h. Ingreso con boleto.

Destaca su púlpito colonial tallado en madera por el artista indígena Juan Tomás Tuyru Tupac.

Mercado de San Pedro

Plazoleta de San Pedro, a 5 cuadras de la plaza de Armas. Atención: L-D 6:00-17:00 h.

Construido en 1925 por Gustave Eiffel, ocupa una manzana y es el más antiguo de la ciudad. De estilo colonial y con una única planta rectangular, lleva el sello de sus construcciones: columnas y cubierta de metal. En el interior se puede encontrar todos los productos frescos típicos de la región, así como carnes, quesos, panes, café, chocolate, frutos secos, flores y artesanías.

Planetarium Cusco

A 2 km (20 min en auto) al noreste de la ciudad de Cusco. Ingreso con boleto, previa reserva.

Este planetario privado ubicado en una pequeña casa de apariencia típicamente andina, permite aprender sobre el universo desde la concepción del mundo andino y para entender una de las siete civilizaciones más importantes del mundo antiguo.

Complejo arqueológico de Saqsaywaman

A 2 km al noreste de la ciudad de Cusco (15 min en auto o 30 min a pie). Atención: L-D 7:00-17:30 h. Ingreso con boleto turístico.

Saqsaywaman etimológicamente significa "halcón saciado" o "cabeza jaspeada". En el complejo se pueden apreciar muros zigzagueantes de factura megalítica, bases de torreones, acueductos, túneles (chincanas), templos ceremoniales, rodaderos (suchunas) y la explanada donde actualmente se escenifica la fiesta del sol "Inti Raymi".

Complejo arqueológico de Q'enqo

A 3 km al noreste de la ciudad de Cusco (20 min en auto).

Atención: L-D 7:00-17:30 h. Ingreso con boleto turístico.

Construcción de piedra adornada con esculturas y tallados que representan felinos, aves y serpientes. En este centro ceremonial se adoraba al Sol, la Luna y las estrellas. Además, en la caverna semicircular se llevaban a cabo rituales agrarios.



Complejo arqueológico de Puka Pukara

A 7 km al noreste de la ciudad de Cusco (30 min en auto).

Atención: L-D 7:00-17:30 h. Ingreso con boleto turístico.

Habitaciones, plazas, acueductos, atalayas y caminos dan forma a esta fortaleza que sirvió como tambo. Fue lugar de descanso para el Inca y la comitiva que solía acompañarlo en sus visitas a Tambomachay.

Complejo arqueológico de Tambomachay

A 7,5 km al noroeste de la ciudad de Cusco (30 min en auto).

Atención: L-D 7:00-17:30 h. Ingreso con boleto turístico.

Centro religioso construido en piedra caliza donde se practicaban rituales para propiciar la abundancia de agua y la regeneración de la tierra.

Cerro Wanakaure

A 10 km al sur de Cusco hasta la comunidad de Huillcarpay (San Sebastián) y luego 5 km a pie.

A unos 4100 msnm se distingue por ser el cerro más alto de la zona. Según las crónicas españolas y la mitología andina, constituye la huaca y oráculo más importante de la cultura incaica. Posee en su parte alta edificaciones arqueológicas religiosas y en sus alrededores calzadas de alto valor simbólico para los incas.

.....

Provincia de Anta

Salkantay

A 96 km de la ciudad del Cusco (2 h en auto) hasta Mollepata, donde se inicia la caminata de aproximadamente 5 días / 4 noches. Ingreso con boleto.

La ruta de acceso es por el poblado de Mollepata, que conduce a los caminantes a uno de los más bellos valles de la región pero deben estar preparados para largos recorridos y aclimatados para no sentir los efectos de la altura.

Laguna Humantay

A 109 km de la ciudad del Cusco (3 h y 20 min en auto) hasta Soraypampa, luego 3 km a pie (1 h y 30 min). Ingreso con boleto.

Está formada por el deshielo del nevado del mismo nombre (5902 m de altitud), lo que le da un color verde turquesa. Humantay deriva del prefijo quechua 'Huma' que significa cabeza, lo que indicaría que se trata de una laguna importante, ya que podría ser la fuente principal para los canales de riego de zonas agrícolas ubicadas en las zonas bajas o un lugar ceremonial. La visita a esta laguna se puede realizar durante el trekking al nevado Salkantay. Sin embargo, también es posible visitarla en un tour de un día completo.

Mirador de cóndores de Chonta

A 98 km al noroeste de la ciudad del Cusco (2 h 30 min en auto) y luego 3,2 km a pie (1 h). Ingreso con boleto.

Enclavado entre las montañas, lo que da forma a un cañón fantástico, este mirador está ubicado en el piso ecológico “puna” y desde ahí se puede observar un maravilloso paisaje con bosques, lagos, ríos y el vuelo de los cóndores, que es el principal atractivo. Chonta, actualmente conocido como el Santuario de los cóndores, es un pequeño pueblo cuya población se dedica principalmente a la agricultura y la ganadería. Es un destino recomendado para los amantes de la naturaleza y observadores de aves.

Tarawasi

A 75 km al noroeste de la ciudad del Cusco (1 h 40 min en auto). Ingreso con boleto.


En el distrito de Limatambo se encuentra este tambo construido durante el gobierno de Pachacutec. Además de las edificaciones destacan un ushnu ceremonial y andenes.

Killarumiyoc

A 45,50 km al noroeste de la ciudad del Cusco (1 h en auto). Ingreso con boleto.

Ubicado en el distrito de Ancahuasi, fue un centro ceremonial y astronómico, desde donde se puede observar cada 21 de junio el solsticio de invierno. Recibe su nombre de un símbolo tallado sobre piedra que adorna una de sus huacas y significa “piedra de la luna”.





📷 Caminata en el Salkantay © Inigo Manero / PROMPERÚ



Una tierra de caminos

Sus senderos de trekking - muchos de ellos son caminos incas - encierran una aventura cultural y natural

Provincia de Urubamba

Poblado de Chinchero

A 28 km al noroeste de la ciudad de Cusco (45 min en auto).

Sus principales atractivos son su iglesia colonial Nuestra Señora de Monserrat o Natividad adornada con lienzos de la Escuela Cusqueña y su feria dominical.

Parque Arqueológico de Chinchero

A 28 km al noroeste de la ciudad del Cusco (45 min en auto).

Atención: L-D 7:00-18:00 h. Ingreso con boleto turístico.

Chinchero fue un importante centro urbano que presenta excepcionales expresiones líticas debido a la monumentalidad y desarrollo de su arquitectura. Fue construido por Tupac Inca Yupanqui en 1480 y está conformado por un conjunto de espacios arquitectónicos: estructuras murales precolombinas, recintos, andenerías, escalinatas, entre otros. También se encuentran los restos de tres adoratorios llamados Titiqaqa, Pumaqaqa, Chincana, que son enormes afloramientos de roca caliza labrados cuidadosamente en forma de escaños, escalinatas, alacenas y canales.

Catarata de Poc Poc

A 28 km al noroeste de la ciudad del Cusco hasta el distrito de Chinchero (45 min en auto), luego caminata de 4 km aprox (1 h 30 min) desde el Parque Arqueológico de Chinchero por el Camino Inca que conecta el poblado de Chinchero con el de Urquillos en el Valle Sagrado. Esta catarata posee aproximadamente 20 metros de caída y la zona que la rodea es apropiada para la observación de aves y flora. Parte del recorrido es por el Qhapaq Ñan que une Chinchero con Urquillos.

Laguna de Huaypo

A 38 km al noroeste de la ciudad de Cusco, comunidad campesina de Eqqecco (55 min en auto).

Presenta una gran variedad de peces y aves. Además, sus aguas son ideales para la práctica de deportes acuáticos.

Laguna Piuray

A 27 km al noroeste de la ciudad de Cusco por la carretera Cusco-Chinchero (40 min en auto).

Los incas construyeron acueductos subterráneos para abastecer con sus aguas la ciudad imperial. Actualmente, esta laguna es un buen lugar para pescar truchas y practicar algunos deportes acuáticos. A su alrededor crecen cultivos de cebada, trigo, papa y tarwi, además de árboles de eucalipto.



Poblado de Maras

A 48 km al noroeste de la ciudad de Cusco (1 h en auto).

Su iglesia y casonas coloniales que conservan los escudos de la nobleza indígena evidencian la importancia de esta localidad durante la época.

Salineras de Maras

A 58 km de la ciudad de Cusco (1 h 30 min en auto).

Ingreso con boleto.

Minas de las que se extraen sal desde tiempos precolombinos. Son alrededor de 3000 pozas alimentadas por agua salina que se filtra del suelo por el Qoripujio, un ojo de agua, para obtener sal por medio de la evaporación. Disfruta de un bello paisaje blanco.

Zona arqueológica de Moray

A 9 km al noroeste del poblado de Maras (25 min en auto).

Atención: L-D 7:00-17:00 h. Ingreso con boleto turístico.

Está conformado por galerías ligeramente elípticas, a las que los pobladores denominan "muyus". La galería mayor tiene una profundidad de 45 m y el promedio de altura de cada andén es de 1,80 m. Moray fue un importante centro de investigación agrícola para la domesticación, aclimatación e hibridación de especies silvestres que se adaptaron para el consumo humano.

Pichingoto

A 70 km desde la ciudad de Cusco, sector de Rumichaka, carretera a Ollantaytambo. / A 4 km desde las Salineras de Maras (1 h a pie).

Comunidad quechua, cerca de las salineras de Maras, cuyas particulares viviendas se encuentran ancladas en la misma montaña. Poseen una pequeña capilla y celebran su fiesta patronal el 24 de junio, día de San Juan.

Yucay

A 68 km al norte de la ciudad de Cusco (1 h 45 min en auto).

Centro de tecnología hidráulica y agrícola durante el imperio Inca donde permanece en pie el palacio del Inca Manco Sayri Túpac.

Willoc

A 107,2 km al norte de la ciudad del Cusco (3 h en auto).

Sus pobladores mantienen vivas antiguas costumbres, como sus técnicas agrícolas y el tejido en telar.

Urubamba

A 75 km al noroeste de la ciudad de Cusco, ruta hacia Písac (2 h en auto) / a 62,3 km de la ciudad de Cusco, ruta hacia Chinchero (1 h en auto).

Ciudad ubicada en el corazón del Valle Sagrado y a 2871 msnm que guarda su tradición agrícola prehispánica. Su clima y sus bellos paisajes lo hacen un refugio de quienes buscan relajarse en medio de la naturaleza.

Parque arqueológico de Ollantaytambo

A 82,2 km (vía Chinchero) al noroeste de la ciudad de Cusco (1 h 45 min en auto). Atención: L-D 7:00-17:00 h. Ingreso con boleto turístico.

Fortaleza inca circundada por murallas y torreones. Araqama Ayllu cuenta con un templo, por eso se presume que fue el sector dedicado al culto y la religión. Por su parte, Qosqo Ayllu fue un sector urbano con viviendas y andenes. El pueblo de Ollantaytambo es conocido porque sus habitantes conservan las tradiciones de sus antepasados.

Camino Inka

Este camino se inicia en el km 82 (recorrido de 4 días/3 noches) o en el km 104 (recorrido de 1 día) de la vía férrea de Cusco-Machupicchu. Para el recorrido se requiere contratar los servicios de una agencia de viajes autorizada: www.machupicchu.gob.pe.

El famoso Camino Inka a Machupicchu forma parte de la red de caminos del Qhapaq Ñan, que integraba y articulaba el imperio de los inkas o Tawantinsuyu. Además, es considerado como la mejor ruta de caminata del Perú, ya que durante su recorrido se presentan monumentos arqueológicos en relación con impresionantes paisajes y diversos pisos ecológicos que permiten el desarrollo de una gran diversidad de especies de flora y fauna.

Santuario Histórico – Parque Arqueológico Nacional de Machupicchu

Ubicado al noroeste de la ciudad del Cusco. La llaqta o ciudad inka de Machupicchu se encuentra a 2 h en bus y 2 h en tren, luego 8,5 km en bus. Compra tu boleto de ingreso con anticipación y consulta la disponibilidad en www.machupicchu.gob.pe

Atención: L-D 6:00-17:30 h.

El Santuario Histórico – Parque Arqueológico Nacional de Machupicchu (SHM – PANM) es un área cultural y natural inscrita en la Lista del Patrimonio Mundial de la UNESCO. Con una extensión de 37 302 hectáreas, es una de las áreas con mayor biodiversidad del Perú y alberga más de 60 monumentos arqueológicos articulados mediante una compleja red de caminos prehispánicos.

El monumento más importante del SHM- PANM es la llaqta o ciudad inka de Machupicchu, que fue planificada y construida alrededor del año 1400 d.C. durante el gobierno del inka Pachakuteq. La obra demandó la participación de especialistas en arquitectura, ingeniería y astronomía, además de una gran cantidad de mano de obra. Más del 50% del esfuerzo requerido en su edificación fue empleado en la preparación del terreno, cimentación y sistema de drenaje. Su construcción responde a la necesidad del Estado Inka de contar con un centro religioso, político y administrativo dentro de un espacio sagrado considerado el nexo entre los Andes y la Amazonía. La parte nuclear de la llaqta se divide en dos zonas: agrícola y urbana.

En 1911 el profesor Hiram Bingham visitó la llaqta y quedó impactado con su belleza y majestuosidad. Al año siguiente, retornó con un equipo multidisciplinario de profesionales quienes realizaron excavaciones e investigaciones en la zona. Desde la década de 1930, el Estado Peruano ha venido impulsando la investigación, conservación y puesta en valor del SHM-PANM.

Abra Málaga

A 150 km al noroeste de la ciudad de Cusco (3 h en auto).

A 4230 msnm se encuentra esta área de bosques de árboles de poca altura, lugar de paso obligado para los aficionados al avistamiento de aves, pues aquí pueden ver el piscoiz de la puna, el curutié crestado y el cucarachero turdino.





📷 Parque Arqueológico Choquequirao © Christian Jara / PROMPERÚ

Provincia de La Convención

Choquequirao

Por Cachora: A 167 km al noroeste de la ciudad de Cusco (3 h en auto) hasta el distrito de Cachora (Apurímac), luego 30 km de caminata o avanza 10,5 km más hasta Capuliyoc (25 min en auto) y luego camina 20 km.

Por Huanipaca: A 200 km al noroeste de la ciudad de Cusco (4 h 30 min en auto) hasta la localidad de Tambobamba, distrito de Huanipaca (Apurímac), luego 17 km de caminata. Ingreso con boleto.

Su nombre significa 'cuna de oro' en español y fue uno de los últimos reductos de los incas en el valle de Vilcabamba, donde se refugiaron a partir de 1536. El parque se encuentra ubicado a 3033 msnm en lo alto de una verde montaña, este lugar impresiona por la majestuosidad de la arquitectura Inca con andenes, plazas, recintos, grandes muros con hornacinas y otras construcciones.

Debido a su rica flora y fauna, Choquequirao es considerada un Área de Conservación Regional por el Sistema Nacional de Áreas Protegidas por el Estado (SERNANP), con una extensión de 103,814.39 hectáreas.

Baños termales de Cocalmayo

A 212 km al noroeste de la ciudad de Cusco (6 h en auto), luego 10 min en colectivo desde Santa Teresa o 30 min a pie. Ingreso con boleto.

Aguas subterráneas se filtran para formar 4 pozas a las que se les atribuye propiedades terapéuticas contra el reumatismo. Cuentan con servicios turísticos, así como con un mirador.

Quillabamba

A 210 km al noroeste de la ciudad de Cusco (6 h en bus).

La capital de la provincia basa su economía en el cultivo de coca, café, cacao y frutas. Con un cálido clima y situada en un valle, atrae a los amantes de los deportes de aventura.

Vilcabamba

A 239,3 km al noroeste de la ciudad de Cusco (8 h en auto).

Su geografía está marcada por el contraste entre las altas montañas de la cordillera de Vilcabamba y sus profundos cañones y valles que conducen agua hasta la selva.



Santuario Nacional Megantoni

A 492 km al noroeste de la ciudad de Cusco (13 h en auto y luego 2 h en bote). Las visitas se realizan previa autorización de Sernanp.

Abarca un territorio que va desde los 400 hasta los 3800 msnm, por lo que cuenta con diversidad de climas y pisos ecológicos. Su rica biodiversidad está conformada por alrededor de 1400 especies de flora, 378 especies de aves, 32 de anfibios, 32 de mamíferos y 19 de reptiles. En el corazón del Santuario, el río Urubamba formó un estrecho cañón denominado Pongo de Mainique (a 34 km del poblado de Ivochote, luego 2 h en bote). Es considerado la puerta entre el Ande y la Amazonía, además de ser un lugar sagrado para la comunidad Machiguenga. Los amantes de la naturaleza encuentran en este lugar hermosos paisajes conformados por cascadas.

Reserva Comunal Machiguenga

A 434 km al noroeste de la ciudad de Cusco (8 h 30 min en auto), luego 8 h en bote hasta el control de Paquiria y 1 día en bote por los ríos tributarios. Las visitas se realizan previa autorización de Sernanp.

Uno de los pocos territorios inalterados del país se encuentra en la zona de transición entre los bosques montanos y los tropicales. La habitan comunidades de las etnias Machiguenga, Asháninka, Kaquinte y Yine-Yami que han asumido por mucho tiempo el rol de ser guardianas del bosque.

Reserva Comunal Asháninka

A 2 h de Satipo hacia Puerto Ocopa (región Junín). Luego entre 2 y 8 h en bote al noroeste de Cusco. Las visitas se realizan previa autorización de Sernanp.

Se encuentra en el límite entre las regiones de Cusco y Junín y es habitada por comunidades de las etnias Asháninka, el grupo nativo más numeroso de la selva peruana, Machiguenga y Kaquinte.

Parque Nacional Otishi

A 2 h de Satipo hacia Puerto Ocopa (región Junín), 8 h en bote por el río Cutivireni hasta el puente natural Pavirontsi y 10-12 días de caminata, al noroeste de la ciudad de Cusco. Las visitas se realizan previa autorización de Sernanp.

Se encuentra entre las regiones de Cusco y Junín, próximo a las reservas comunales Machiguenga y Asháninka. Su finalidad es preservar los suelos y las cuencas de los ríos Apurímac, Ene, Tambo y Urubamba.

Provincia de Calca

Poblado de Písac

A 33 km al noreste de la ciudad de Cusco (50 min en auto).

Muchos visitantes llegan a este tradicional poblado andino atraídos por su mercado artesanal. Una vez ahí, puedes aprovechar el día para conocer el Parque Arqueológico de Písac donde observarás el sistema de irrigación, el observatorio astronómico, el reloj solar y los andenes construidos por los incas en la zona.

Parque arqueológico de Písac

A 41 km al noreste de la ciudad de Cusco (1 h 20 min en auto).

Desde el poblado de Písac, a 7 km (1 h 30 min a pie o 30 min en auto). Atención: L-D 8:00-16:30 h. Ingreso con boleto turístico.

Edificado en el periodo del Inca Pachacútec, habría sido una casa de campo para el gobernante. Su ubicación es estratégica, ya que se encuentra en la cima de una montaña, lo cual le permite tener una vista de todo el valle que iba al Antisuyo. Está compuesto por los siguientes sectores: Intiwatana, Inka Qonqorina, Kallaqasa, Kantursraqay, Hospitalniyoq, entre otros, pero también cuenta con una red de caminos y andenes agrícolas.

Parque de la Papa

A 33 km al noreste de la ciudad de Cusco hasta Písac (50 min en auto), luego 17,3 km hasta la 1ra comunidad del Parque (40 min en auto).

Es gestionado por las comunidades agrícolas de Sacaca, Chawaytire, Pampallaqta, Paru Paru y Amaru. Su objetivo es proteger y celebrar la diversidad de papas nativas, así como de otros cultivos tradicionales andinos.

Parque de camélidos sudamericanos Awanakancha

A 23 km al noreste de la ciudad de Cusco (35 min en auto), distrito de Taray (carretera Cusco-Písac). Atención: L-D 8:00-17:30 h.

Llamas, vicuñas y alpacas pueden ser apreciadas en su hábitat. Entre las actividades es posible realizar tejidos con fibras naturales.

Ciudad de Calca

A 50 km al norte de la ciudad de Cusco (1 h 15 min en auto).

Durante la época inca fue un importante centro, lo que se demuestra por la presencia de muros prehispánicos en las calles y plazas actuales. También destaca por su gastronomía, costumbres y festividades.

Baños termales del valle de Lares (Q'õñiunu)

A 114 km (3h 30 min en auto) al noreste de la ciudad de Cusco, distrito de Lares. Ingreso con boleto.

Estas tres piscinas con alta composición de minerales se encuentran a 3250 msnm. La temperatura de sus aguas oscila entre los 36 y 44 °C. Además de los relajantes baños, es buen lugar para avistar aves.

Museo Inkariy

A 55 km al norte de la ciudad de Cusco (1 h 30 min en auto).

Atención: L-D 9:00-17:00 h. Ingreso con boleto.

Dedicado a exponer las manifestaciones culturales del Perú prehispánico, donde la exposición de escenas hiperrealistas los transportará a espacios mágicos en el pasado.



📷 Músico andino en el Parque Arqueológico de Písac © Gihan Tubbeh / PROMPERÚ

Huchuy Qosqo - Zona arqueológica Qaqaqawana

A 43 km al noroeste de la ciudad de Cusco (1 h en auto) y luego a 4,8 km (2 h a pie desde Lamay). Ingreso con boleto.

Conocida como Huchuy Qosqo ('Cusco chico') por la similitud de su distribución a la del principal centro inca. Sus andenes, que permitieron el aprovechamiento del suelo, son testimonio del conocimiento que esta cultura tuvo sobre ingeniería y arquitectura.

Laguna Qoricocha

A 1 h 45 min en auto desde la ciudad de Cusco o a 4 h a pie desde Tambomachay (a espaldas de las comunidades de Q'enqo y Patabamba).

Es un atractivo peculiar, pues como el fondo de la laguna es de color negro, se puede reflejar en sus aguas el cielo andino. Entre su fauna destacan el pato silvestre, el ganso andino y las huallatas. Es un lugar para caminatas, pesca, paseos en bote y stand up paddle.

Sitio arqueológico de Urqo

*A 51,5 km al norte de la ciudad de Cusco (1 h 20 min en auto).
A 3 km de la ciudad de Calca (10 min en auto).*

La visita te permitirá conocer el sistema de irrigación incaico. Un conjunto de andenes propiedad del inca Urqo, hermano de Pachacutec, era irrigado por un canal proveniente desde una huaca.

Sitio arqueológico de Ankasmarka

A 73 km al norte de la ciudad de Cusco (2 h en auto).

Se caracteriza por sus qolqas, construcciones de piedra y barro utilizadas por los incas para almacenar alimentos.

Provincia de Paucartambo

Paucartambo

A 109 km de la ciudad del Cusco (2 h 30 min en auto).

Ubicado junto al río Mappacho al sur del Perú y con una altitud de 2906 metros, esta ciudad posee un estilo colonial en su arquitectura. Su nombre proviene de la frase quechua Pawqar Tampu (Tambo Colorido) y fue centro de aprovisionamiento militar del inca Titu Cusi Yupanqui. Sus principales atractivos son el puente colonial Carlos III y el templo de la Virgen del Carmen, más conocida como la Mamacha Carmen.

Chullpas de Ninamarca

A 83 km al noreste de la ciudad de Cusco (2 h en auto) sobre la carretera Cusco-Paucartambo.

Son 30 estructuras funerarias de la época preíncá, que tienen forma cilíndrica y regular, y pertenecieron a los Lupacas.

Grupo arqueológico de Watoqto

A 112 km al noreste de la ciudad de Cusco (2 h 40 min en auto).

Se trata de un gran templo rectangular al lado del cual hay recintos rectangulares y cuadrangulares de distintos tamaños. Se encuentra en óptimas condiciones, pues ha sido restaurado para poder apreciar los detalles arquitectónicos.

Mirador de Tres Cruces

A 154 km al este de la ciudad de Cusco (4 h en auto). Ingreso con boleto.

Mirador natural desde el que podrás tener una vista privilegiada de la Reserva de la Biósfera del Manu. Además, desde el solsticio de invierno (21 de junio) y hasta julio, es escenario del Rayo Blanco, un insólito fenómeno que hace que se vean tres soles en el cielo al amanecer.

Parque Nacional del Manu

A 224 km (8 h en bus y 137 km - 7 h en bote), al noreste de la ciudad de Cusco. Las visitas se realizan con agencias autorizadas.

El Parque Nacional ha sido reconocido como zona núcleo de la Reserva de Biosfera en 1977 y posteriormente, en 1987, fue declarado Patrimonio Natural de la Humanidad.

Provincia de Quispicanchi

Parque arqueológico de Tipón

A 25 km al sureste de la ciudad de Cusco (1 h en auto). Atención L-D: 8:30-16:30 h. Ingreso con boleto turístico.

Una leyenda cuenta que este fue uno de los jardines que Wiracocha ordenó construir. La vista de estas 12 terrazas con andenes, canales y caídas de agua es espectacular.

Pikillaqta

A 30 km al sur de la ciudad del Cusco (40 min en auto). Atención L-D: 8:30-16:30 h. Ingreso con boleto turístico.

Ciudad preíncá que vivió su apogeo entre los años 800 y 1100 d. C. Una muralla delimita sus edificios rectangulares y sus calles rectas.



📷 Templo de Andahuaylillas © Asociación Sempa / PROMPERÚ

Templo de Andahuaylillas - la ruta del Barroco Andino

A 41,4 km al sur de la ciudad de Cusco (1 h en auto) hasta el Templo de Andahuaylillas. Ingreso con boleto.

La primera parada de este recorrido es el templo de San Pedro Apóstol de Andahuaylillas, también conocido como la “Capilla Sixtina de América” por los frescos que adornan sus paredes y techos. Los otros templos que conforman el circuito son el de San Juan Bautista de Huaru y la capilla de la Virgen de la Candelaria de Canicunca, que datan de los siglos XVII y XVIII, respectivamente. Estas dos iglesias tienen los órganos más antiguos del continente, así como obras del reconocido artista Tadeo Escalante.

Humedal de Lucre-Huarcapay

A 31,4 (40 min en auto) al sureste de la ciudad de Cusco.

Destino predilecto en Cusco de los amantes del avistamiento de aves. Parte de su biodiversidad está compuesta por 120 especies de aves.

Poblado de Oropesa

A 27,1 km al suroeste de la ciudad de Cusco (30 min en auto).

Es conocido por sus chutas, grandes panes artesanales preparados en hornos caseros. Uno de sus atractivos es la iglesia de San Salvador de Oropesa, construida en piedra.

Poblado de Huasao

A 20 km al suroeste de la ciudad de Cusco (30 min en auto).

Vecinos de poblados cercanos llegan al ‘Pueblo de los brujos’ para que los pacos (‘sacerdotes andinos’) realicen sobre ellos curaciones, pedidos a los apus o agradecimientos por sus deseos cumplidos.

Humedal de Huasao

A 19 km al sureste de la ciudad de Cusco (30 min en auto). Atención: L 14:00-16:30 h / M-D 9:00-16:30 h. Ingreso con boleto.

Conformado por 4 espejos de agua. En dicho humedal se puede apreciar un ecosistema único a lo largo de un camino empedrado de 1,120 mts.

Nevado Ausangate

A 120 km al sureste de la ciudad de Cusco (3 h en auto) hasta la comunidad de Tinke donde inicia la ruta de trekking de 5 días/4 noches.

En agosto los habitantes del Ande le rinden ofrendas a esta montaña que consideran sagrada. Durante el resto del año, atrae a los amantes del trekking y el andinismo que aprovechan la aventura para descubrir hermosas lagunas como la Sibinicocha y apreciar camélidos y cóndores en medio de su hábitat natural.



📷 Parque arqueológico de Raqchi © Enrique Nordt / PROMPERÚ

Provincia de Acomayo

Sitio arqueológico de Waqrapukara

A 115 km de la ciudad de Cusco (2 h 20 min hasta Sangarara), luego 40 min en auto hasta Punta Carretera y 5 km a pie (2 h) aproximadamente. Otras rutas de acceso por Wayki, Santa Lucía y Campi.

Conocida como la Fortaleza de Waqrapukara, fue un lugar estratégico de orden ideológico en términos de una topografía sacral andina, ya que acoge los primeros rayos del sol por las mañanas y los últimos en el ocaso. El 2017 fue declarado Patrimonio Cultural de la Nación.

Circuito de las cuatro lagunas

A 107 km al sureste de la ciudad del Cusco (2 h en auto) hasta la laguna de Pomacanchi.

Circuito que permite apreciar las cuatro lagunas, gracias al esfuerzo de 40 comunidades de la zona, que ofrecen el servicio de guiado, hospedaje y alimentación. La primera parada es la laguna de Pomacanchi, hábitat de truchas, pejerreyes, huitas, ccarachis, ch'iñis y carpas, por lo que es propicio para la pesca. Acopía es la siguiente laguna, con flora y fauna similares a la primera. Luego está Asnaqocha ('Laguna de mal olor'). Y, finalmente Pampamarca (3750 msnm), el punto más alto del recorrido, que entre sus abundantes totorales alberga parihuanas y patos silvestres. La ruta puede ser recorrida en bicicleta.

.....

Provincia de Canchis

Puente colonial de Checacupe

A 94 km de Cusco (2 h en auto). Ingreso con boleto.

Edificado en el siglo XVII, su estructura es de cal y canto, y hace la forma de arco de medio punto montado sobre sólidos muros de peñas naturales. El puente está emplazado sobre el río Pitumarca, y contiguo al puente se divisan las bases de un puente inca y otro de rieles de la época de la república.

Templo de la Virgen Inmaculada de Checacupe

A 99,6 km de Cusco (2 h en auto). Ingreso con boleto.

Este templo colonial de una sola nave posee la imagen de la Inmaculada Concepción más antigua del Cusco y, probablemente, de América. Construido en adobe sobre un palacio inca. En su interior destacan antiguas pinturas murales, cuadros de la Escuela Cusqueña y un altar de tipo churrigüesco con pan de oro.

Cordillera de Palccoyo o Cordillera Arco Iris

A 128 km de la ciudad de Cusco, luego se realiza una caminata por un sendero peatonal de 3 km hasta el último mirador. Ingreso con boleto.

A las coloridas montañas de Warsayani, Calle Calle, Yuraq Q'aca, Apacheta y muchas más se les conoce como la Cordillera Arco Iris, que corresponde a una serie de secuencias litológicas coloridas que deben su matiz a sus componentes mineralógicos y orgánicos, así como también a la alteración superficial. Son de origen sedimentario lacustre y marino depositado hace millones de años y fueron afectadas por procesos tectónicos compresivos durante la formación de la cordillera de los Andes. La erosión ha expuesto estas capas de manera oblicua hasta subverticales, tal como se aprecian hoy en día.

Montaña Vinicunca o Montaña de 7 colores

Desde Pitumarca: a 128 km al sureste de Cusco, los últimos 2 km se hacen caminando hasta la montaña. Ingreso con boleto.

Desde Cusipata: a 101 km al sureste de Cusco, los últimos 4 km se hacen caminando hasta la montaña. Ingreso con boleto.

La montaña de Vinicunca, en la cordillera del Vilcanota y próxima al nevado de Ausangate, cuenta con una coloración natural que se da por la presencia de piedras sedimentarias en erosión. Llama la atención como se han formado las piedras para constituir un conjunto de colores.

Parque arqueológico de Raqchi

A 119 km (2 h en auto) al sureste de la ciudad de Cusco.

Ingreso con boleto.

Entre sus construcciones se encuentra el templo de Wiracocha, hecho con muros de adobe sobre una base de piedra volcánica. También hay evidencias de una zona residencial de la nobleza y decenas de qolqas.

Pueblo de Raqchi

A 119 km (2 h en auto) al sureste de la ciudad de Cusco. Ingreso libre.

Excelente oportunidad para practicar turismo vivencial y conocer más sobre las tradiciones de esta comunidad dedicada a la agricultura y la artesanía.

Machupitumarca

A 107 km de la ciudad de Cusco (2 h en auto).

Construido por la cultura Canchis, fue posteriormente ocupado por los incas. Está conformado por tres sectores: uno que muestra un conjunto de plataformas, otro con muros que forman un recinto probablemente religioso y un tercero con pequeños recintos de paredes más trabajadas.

Provincia de Canas

Puente Inca de Q'eswachaka

A 180 km al sur de la ciudad de Cusco (3 h 30 min en auto).

Ingreso con boleto.

Cuando te pares sobre este puente para apreciar la vista del cañón del Apurímac, recuerda que forma parte de una importante tradición preíncas: anualmente, las comunidades se reúnen para tejer un nuevo puente con paja trenzada de ichu y chachacomó.



Fiesta Renovación del Puente Inca de Q'eswachaka © Enrique Nordt / PROMPERÚ



Conocimientos, técnicas y rituales vinculados a la renovación anual del puente Q'eswachaka fueron reconocidos por la Unesco como Patrimonio Inmaterial de la Humanidad (2013).

Laguna Languilayo

A 166 km (3 horas en auto) al sureste de la ciudad de Cusco.

Es hábitat de peces como suches, chiñichallhuas y carachis, y de aves como patos silvestres, gaviotas andinas y wallatas. Sus alrededores son utilizados para el cultivo de papa y quinua.

Provincia de Espinar

Tres cañones de Suykutambo

A 241 km al sur de la ciudad de Cusco (5 h en auto).

En este lugar los ríos Apurímac, Callumani y Cerritambo confluyen en el Gran Apurímac, hacia donde llegan atraídos los amantes del canotaje y el kayak. Sus montañas, coronadas por curiosas formaciones producto de la erosión, son ideales para practicar escalada en roca, downhill y motocross.

Zona arqueológica de Kanamarka

A 236 km al sur de la ciudad de Cusco (4 h 45 min en auto).

Ciudadela preíncica con múltiples recintos, qolqas, pasajes, caminos, reservorios y canales. Fue construida enteramente en piedra caliza y barro.

Zona arqueológica de Mauk'allaqta

A 231 km al sur de la ciudad de Cusco (4 h 40 min en auto).

Construcciones de piedra y barro dan forma a este centro dividido en cinco sectores. Uno de ellos sirvió como lugar de entierro para los miembros de la élite.

Provincia de Paruro

Zona arqueológica de Mauk'allaqta

A 36,5 km al sureste de la ciudad de Cusco hasta el distrito de Yaurisque (50 min en auto), trocha carrozable de 5 km aproximadamente (30 min) hasta Mollebamba, luego 1,5 km de caminata.

La zona arqueológica de Mauk'allaqta fue una pequeña ciudad inca planificada y construida simétricamente con piedra caliza, donde se muestran construcciones de mejor calidad, plazas, calles, edificios rectangulares, centro ceremonial, acueductos, andenerías y campos de cultivo.

Cueva de Tampu Toqo

A 64 km (1 hora en auto) al sureste de la ciudad de Cusco.

Una de las leyendas fundacionales de la cultura Inca tiene lugar en Cápac Toco, en una de las tres ventanas de la cueva de Paqarektambo en la montaña de Tampu Toqo. Se dice que de ahí surgieron los hermanos Áyar, quienes partieron hacia Cusco para crear el imperio.



¿Qué comer?

En Cusco la gastronomía es historia, conocimiento y adaptación del hombre a su entorno, es también la autenticidad de la cultura local y el mestizaje posterior. Detrás de cada plato hay productos locales, un recetario regional e ingeniería agrícola ancestral. La ciudad ofrece opciones internacionales, criollas y la propuesta de autor, que suele recrear recetas clásicas y dar brillo y protagonismo a insumos locales.

Hay que descubrir también las chicherías y picanterías que aún quedan, son pocas y en ellas se comparte la mesa, se sirve malaya frita, zarza de patitas, la sara lawa (crema de maíz), el adobo, el soltero de queso, trucha frita y el chicharrón con mote. Infaltable, chicha de maíz para acompañar y alegrar.



📷 Máscara de Paucartambo © César Vallejos / PROMPERÚ





¿Qué comprar?

La artesanía tradicional de la región comprende finos tejidos de lana de alpaca, imágenes y piezas de cerámica cuidadosamente trabajadas, y joyería de plata que incluye motivos andinos. En la ciudad de Cusco, San Blas es el barrio más representativo de esta tradición, pues alberga los talleres de reconocidos maestros como los Mendivil, Edilberto Mérida, Antonio Olave y Gregorio Béjar. Cerca de la ciudad encontrarás ferias artesanales en Corao, Písac y Chinchero, conocidas por la venta de prendas en fibra de alpaca y de joyería en plata.

Cusco

Centro de la ciudad



 Zona urbana
 Vía férrea

- 1 Catedral
- 2 Templo de la Compañía de Jesús
- 3 Templo de San Blas
- 4 Iglesia y convento de la Merced
- 5 Iglesia y convento de Santo Domingo - Qorikancha
- 6 Iglesia y convento de San Francisco
- 7 Iglesia San Cristóbal
- 8 Museo de Sitio de Qorikancha
- 9 Palacio Arzobispal, Museo de Arte Religioso y Piedra de los Doce Ángulos
- 10 Casa del Inca Garcilaso de la Vega (Museo Histórico Regional)
- 11 Museo de Arte Precolombino
- 12 Museo Inka
- 13 Museo de Historia Natural
- 14 Museo de Arte Popular
- 15 Museo de Arte Contemporáneo
- 16 Museo de Santa Catalina
- 17 Museo Machupicchu Casa Concha
- 18 Centro Qosqo de Arte Nativo
- 19 Teatro Municipal de Cusco
- 20 Dirección de Cultura - Venta entradas Machupicchu
- 21 COSITUC - Oficina del Boleto Turístico
- 22 Monumento de Pachacutec
- 23 DIRCETUR
- 24 Oficina de migraciones
- 25 Banco de la Nación

 IPERÚ

 Atención médica

 Policía

 Municipalidad

 Correo

 Terminal de buses



Complejo arqueológico de Sacsaywaman

Cristo

Cl. Humberto Vidal

Cl. Saphi

Av. Don Bosco

Av. Ayahuayo

Av. de La Raza

Barrio de Santa Ana

Plazoleta Santa Ana

Paradero de colectivos a Moilepata-Curahua-servicio a Cachora-Abancay



Cuesta de Sta. Ana

Av. Arcopata

Plazoleta San Cristóbal

7

Cl. Fierro

Av. Alta

Cl. Nueva Alta

Cl. Granada

Plaza San Francisco

6

Av. Túpac Amaru

Av. Aburimac

Cl. Bayoneta

Cl. Vitoque

Cl. Nueva Baja

Cl. Garcilaso

Plaza Regocijo

10

Plaza de Armas

1

Av. del Ejército

a Abancay a Urubamba

Estación de trenes San Pedro

Cl. Hospital

Cl. Queshua

Cl. Unión

Cl. Desamparados

Cl. Concepcion

Plazoleta San Pedro

19

Cl. Casaparo

Cl. Santa Clara

Cl. Concepcion

Cl. Nueva

Plazoleta San Pedro

15 M

Plaza Regocijo

Cl. Concepcion

Cl. Avayucuro

Cl. Raquel

Cl. Los Angeles

Cl. Tambopata

Cl. Manzanapata

Cl. 21 de Mayo

Cl. Belén

Cl. Jerusalén

Paradero de buses a Anta

Paradero de colectivos a Ollantaytambo

Paradero de buses a Urubamba

Cl. Puquín

Paradero de buses a Quillabamba

Av. Antonio Lorena

Plazoleta Belén

Cl. Clorinda M. de Turner

Av. Grau

Cl. San Martín

Cl. Miguel Grau

Cl. Micaela Bastidas

Cl. 3 de Octubre

Cl. Teodoro

Cl. Carlos



Escala gráfica (m)

0 100 200 300



Kusilluchayoc
El templo de los monos

Complejo arqueológico
de Q'enqo

**a Pisac
a Calca**

Barrio de San Blas
Mirador
de San Blas

**Estación de buses
Calca (vía Pisac)**

**Estadio Inca
Garcilaso de la Vega**

Estadio
Universitario

Jardín de la
Cerveza

**Plaza Túpac
Amaru**

**Mercado
Artesanal**

**Estación de trenes
Wanchaq**

**Estadio Inca
Garcilaso de la Vega**

al terminal terrestre

al aeropuerto

11 **Plazoleta
Nazarenas**

3 **Plazoleta
San Blas**

9 **Plazoleta
Nazarenas**

16 **Plazoleta
Nazarenas**

20 **Plazoleta
Nazarenas**

5 **Plazoleta
Nazarenas**

8 **Plazoleta
Nazarenas**

18 **Plazoleta
Nazarenas**

24 **Plazoleta
Nazarenas**

23 **Plazoleta
Nazarenas**

22 **Plazoleta
Nazarenas**

**Estación de buses
Calca vía Chinchero**

**Parque
El Bosque**

**Parque
El Bosque**

Óvalo de Pachacútec

Av. 28 de Julio

Av. Agustín Gamarra

Av. Industrial

Cl. Comercio

Cl. M. Santos

Cl. Torre Tagle

Cl. Lima

Cl. Bolognesi

Cl. Luis Uzategui

Cl. Tarapacá

Cl. Pachacútec

Cl. Huascar

Cl. Huancayo

Cl. Tarma

Cl. Ayacucho

Cl. Arequipa

Cl. Cuzco

Cl. Puno

Cl. Moquegua

Cl. Tacna

Cl. Iquitos

Cl. Tarma

Cl. Ayacucho

Cl. Arequipa

Cl. Cuzco

Cl. Puno

Cl. Moquegua

Cl. Tacna

Cl. Iquitos

Cl. Tarma

Cl. Ayacucho

Cl. Arequipa

Cl. Cuzco

Cl. Puno

Cl. Moquegua

Cl. Tacna

Cl. Iquitos

Cl. Tarma

Cl. Ayacucho

Cl. Arequipa

Cl. Cuzco

Cl. Puno

Cl. Moquegua

Cl. Tacna

Cl. Iquitos

Cl. Tarma

Cl. Ayacucho

Cl. Arequipa

Cl. Cuzco

Cl. Puno

Cl. Moquegua

Cl. Tacna

Cl. Iquitos

Cl. Tarma

Cl. Ayacucho

Cl. Arequipa

Cl. Cuzco

Cl. Puno

Cl. Moquegua

Cl. Tacna

Cl. Iquitos

Cl. Tarma

Cl. Ayacucho

Cl. Arequipa

Cl. Cuzco

Cl. Puno

Cl. Moquegua

Cl. Tacna

Cl. Iquitos

Cl. Tarma

Cl. Ayacucho

Cl. Arequipa

Cl. Cuzco

Cl. Puno

Cl. Moquegua

Cl. Tacna

Cl. Iquitos

Cl. Tarma

Cl. Ayacucho

Cl. Arequipa

Cl. Cuzco

Cl. Puno

Cl. Moquegua

Cl. Tacna

Cl. Iquitos

Cl. Tarma

Cl. Ayacucho

Cl. Arequipa

Cl. Cuzco

Cl. Puno

Cl. Moquegua

Cl. Tacna

Cl. Iquitos

Cl. Tarma

Cl. Ayacucho

Cl. Arequipa

Cl. Cuzco

Cl. Puno

Cl. Moquegua

Cl. Tacna

Cl. Iquitos

Cl. Tarma

Cl. Ayacucho

Cl. Arequipa

Cl. Cuzco

Cl. Puno

Cl. Moquegua

Cl. Tacna

Cl. Iquitos

Cl. Tarma

Cl. Ayacucho

Cl. Arequipa

Cl. Cuzco

Cl. Puno

Cl. Moquegua

Cl. Tacna

Cl. Iquitos

Cl. Tarma

Cl. Ayacucho

Cl. Arequipa

Cl. Cuzco

Cl. Puno

Cl. Moquegua

Cl. Tacna

Cl. Iquitos

Cl. Tarma

Cl. Ayacucho

Cl. Arequipa

Cl. Cuzco

Cl. Puno

Cl. Moquegua

Cl. Tacna

Cl. Iquitos

Cl. Tarma

Cl. Ayacucho

Cl. Arequipa

Cl. Cuzco

Cl. Puno

Cl. Moquegua

Cl. Tacna

Cl. Iquitos

Cl. Tarma

Cl. Ayacucho

Cl. Arequipa

Cl. Cuzco

Cl. Puno

Cl. Moquegua

Cl. Tacna

Cl. Iquitos

Cl. Tarma

Cl. Ayacucho

Cl. Arequipa

Cl. Cuzco

Cl. Puno

Cl. Moquegua

Cl. Tacna

Cl. Iquitos

Cl. Tarma

Cl. Ayacucho

Cl. Arequipa

Cl. Cuzco

Cl. Puno

Cl. Moquegua

Cl. Tacna

Cl. Iquitos

Cl. Tarma

Cl. Ayacucho

Cl. Arequipa

Cl. Cuzco

Cl. Puno

Cl. Moquegua

Cl. Tacna

Cl. Iquitos

Cl. Tarma

Cl. Ayacucho

Cl. Arequipa

Cl. Cuzco

Cl. Puno

Cl. Moquegua

Cl. Tacna

Cl. Iquitos

Cl. Tarma

Cl. Ayacucho

Cl. Arequipa

Cl. Cuzco

Cl. Puno

Cl. Moquegua

Cl. Tacna

Cl. Iquitos

Cl. Tarma

Cl. Ayacucho

Cl. Arequipa

Cl. Cuzco

Cl. Puno

Cl. Moquegua

Cl. Tacna

Cl. Iquitos

Cl. Tarma

Cl. Ayacucho

Cl. Arequipa

Cl. Cuzco

Cl. Puno

Cl. Moquegua

Cl. Tacna

Cl. Iquitos

Cl. Tarma

Cl. Ayacucho

Cl. Arequipa

Cl. Cuzco

Cl. Puno

Cl. Moquegua

Cl. Tacna

Cl. Iquitos

Cl. Tarma

Cl. Ayacucho

Cl. Arequipa

Cl. Cuzco

Cl. Puno

Cl. Moquegua

Cl. Tacna

Cl. Iquitos

Cl. Tarma

Cl. Ayacucho

Cl. Arequipa

Cl. Cuzco

Cl. Puno

Cl. Moquegua

Cl. Tacna

Cl. Iquitos

Cl. Tarma

Cl. Ayacucho

Cl. Arequipa

Cl. Cuzco

Cl. Puno

Cl. Moquegua

Cl. Tacna

Cl. Iquitos

Cl. Tarma

Cl. Ayacucho

Cl. Arequipa

Cl. Cuzco

Cl. Puno

Cl. Moquegua

Cl. Tacna

Cl. Iquitos

Cl. Tarma

Cl. Ayacucho

Cl. Arequipa

Cl. Cuzco

Cl. Puno

Cl. Moquegua

Cl. Tacna

Cl. Iquitos

Cl. Tarma

Cl. Ayacucho

Cl. Arequipa

Cl. Cuzco

Cl. Puno

Cl. Moquegua

Cl. Tacna

Cl. Iquitos

Cl. Tarma

Cl. Ayacucho

Cl. Arequipa

Cl. Cuzco

Cl. Puno

Cl. Moquegua

Cl. Tacna

Cl. Iquitos

Cl. Tarma

Cl. Ayacucho

Cl. Arequipa

Cl. Cuzco

Cl. Puno

Cl. Moquegua

Cl. Tacna

Cl. Iquitos

Cl. Tarma

Cl. Ayacucho

Cl. Arequipa

Cl. Cuzco

Cl. Puno

Cl. Moquegua

Cl. Tacna

Cl. Iquitos

Cl. Tarma

Cl. Ayacucho

Cl. Arequipa

i Perú

Información y Asistencia al Turista
Tourist Information and Assistance

Cusco
Cusco

Aeropuerto

(084) 237-364 / 226-753

Aeropuerto A. Velasco Astete

L-D 6:00-17:00 h

Hall principal

L-D 7:00-16:00 h

Sala de llegadas

iperucuscoapto@promperu.gob.pe

Contáctanos:

24 horas

☎ (+51-1) 574-8000

☎ (+51) 944-492-314

iperu@promperu.gob.pe

VisitPeru



www.peru.travel
www.ytuqueplanes.com



La información contenida en este folleto ha sido actualizada en noviembre de 2019. Para su desarrollo, PROMPERÚ se ha servido de fuentes oficiales de información, como de la Dirección Regional de Comercio Exterior, Turismo y Artesanías de Cusco.

Los horarios de atención y teléfonos están sujetos a variación por parte de cada atractivo turístico. Confirma los horarios y números telefónicos con IPERÚ.

Una publicación de la Comisión de Promoción del Perú para la Exportación y el Turismo - PROMPERÚ. Calle Uno Oeste n.º 50, piso 14, urb. Córpac, San Isidro, Lima - Perú
Teléfono: (+51-1) 616-7300
www.promperu.gob.pe
© PROMPERÚ. Todos los derechos reservados.

Hecho el Depósito Legal en la Biblioteca Nacional del Perú n.º xxxxxx
Imprenta: Quad/Graphics Perú S.A. (Av. Los Frutales No. 344, Ate Vitarte-Lima)
Lima, octubre de 2019

DISTRIBUCIÓN GRATUITA. PROHIBIDA SU VENTA.



PERÚ

Ministerio
de Comercio Exterior
y Turismo

prom
perú