








# Municipalité des Bergeronnes

## Plan de zonage Milieu urbain

Feuillet 2 de 2

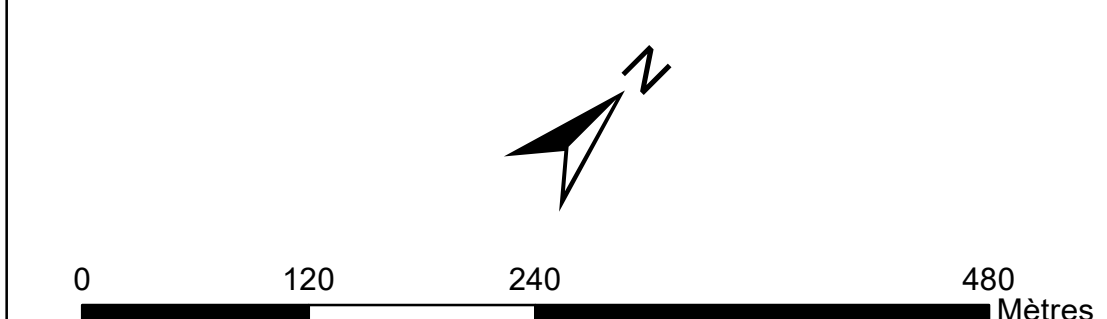
### Usage dominant

- R** Résidentiel
- C** Commerce et services
- M** Mixte
- I** Industriel
- Pi** Communautaire à caractère institutionnel
- Pr** Communautaire à caractère récréatif, de sports et loisirs
- Co** Conservation
- V** Villégiature
- F** Forestier
- A** Agricole
- Fc** Forestier de conservation

-  Limites des lots
-  Cours d'eau
-  Lac
-  Milieu humide
-  Périmètre d'urbanisation
-  Zone
-  Zone agricole
- (P.A.E)** Zone faisant l'objet d'un plan d'aménagement d'ensemble

### Modification au plan de zonage

Règlement	Adoption
2018-116	09/10/2018
2020-142	17/08/2020
2020-147	09/11/2020



Mis à jour le 28/01/2022

