

# INFORMACIÓN 2024



AYUNTAMIENTO DE  
REINOSA

cantabria  
infinita



GOBIERNO  
de  
CANTABRIA

CONSEJERÍA DE CULTURA,  
TURISMO Y DEPORTE





# **IMPORTANTE**



**LA CARRETERA NO ESTA CERRADA A LA CIRCULACIÓN, HAY QUE MANTENER SIEMPRE LAS NORMAS DE CIRCULACIÓN, ESPECIALMENTE CUANDO ENTRAMOS EN POBLADO Y EN CRUCES CON CARRETERAS.**

**EN EL KILÓMETRO 30 EN CELADA DE LOS CALDERONES NOS ENCONTRAREMOS CON UN CRUCE EN EL QUE LA DISTANCIA LARGA GIRARÁ A LA IZQUIERDA Y LA DISTANCIA CORTA GIRARÁ A LA DERECHA.**

**LA SALIDA SE REALIZARA CONJUNTA A LAS 09:00 HORAS TANTO EL RECORRIDO CORTO COMO EL RECORRIDO LARGO Y LAS BICIS CONVENCIONALES COMO LAS EBKIE.**

**PARA LA COMIDA SERÁ IMPRESCINDIBLE EL VALE DE COMIDA QUE ENCONTRARÁS EN LA BOLSA DEL CORREDOR.**

**DESPUÉS DE LA ENTREGA DE TROFEOS SE REALIZARÁN SORTEOS ENTRE TODOS LOS PARTICIPANTES CON EL NUMERO DE DORSAL**

**EL TIEMPO MÁXIMO QUE HAY PARA COMPLETAR EL RECORRIDO ES DE 6 HORAS Y 30 MINUTOS, HABIENDO UN TIEMPO DE CORTE EN EL RECORRIDO LARGO EN EL ALTO DE PALOMBERA A LAS 14:00 HORAS.**

# CARTEL DE LA PRUEBA

# REINOSA NO LIMITS 2024

30  
JUNIO



09:00H  
Plaza  
España  
Reinosa

47 KM  
+ 990m DESNIVEL

69 KM  
+ 1900m DESNIVEL



INSCRIPCIONES Y +INFO EN  
[WWW.REINOSANOLIMITS.ES](http://WWW.REINOSANOLIMITS.ES)



## ORGANIZADORES



## PATROCINADORES



## COLABORADORES



# INFORMACIÓN

**FECHA: 30 DE JUNIO DE 2024**

**HORA: 09:00 HORAS**

**LUGAR: PLAZA DE ESPAÑA, REINOSA.**

**RECOGIDA DE DORSALES:**

**EDIFICIO IMPLUVIUM**

**SÁBADO 29: DE 17:30 A 20:00H.**

**DOMINGO 30: DE 7:30 A 08:45H.**

**SALIDA NEUTRALIZADA: 09:00 HORAS**

**SE REALIZARÁ UNA SALIDA CONJUNTA DE LAS DOS DISTANCIAS (47 Y 69KMS) Y BICIS MUSCULARES Y EBIKES.**

# SERVICIOS



**PUNTO DE REPARACIÓN  
SHIRLANG (KM30)**



**COMIDA PARA TODOS  
LOS PARTICIPANTES**



**TRES AVITUALLAMIENTOS**




**MEDALLA FINISHER**



**BOLSA DEL CORREDOR  
CON PRODUCTOS Y DETALLES**



**DUCHAS**



**PUNTO DE LIMPIEZA  
DE BICICLETAS**



**ASISTENCIA MEDICA**



**CRONOMETRAJE CON CHIP  
Y TRAMO CRONOMETRADO**



**SORTEOS AL ACABAR  
CON EL DORSAL**



**VIDEO RESUMEN  
DE LA MARCHA**



**SERVICIO  
FOTOGRAFICO**



**HINCHABLES PARA LOS  
PEQUES EN META**

# MAPA GENERAL



**SALIDA Y META - AYUNTAMIENTO DE REINOSA**



**RECOGIDA DE DORSALES- IMPLUVIUM**



**DUCHAS - POLIDEPORTIVO TITO CARRERA**



**ZONAS DE APARCAMIENTO**



**PARKING AUTOCARAVANAS**

**PINCHA EN EL MAPA SOBRE EL ICONO QUE DESEES  
Y OBTÉN LA UBICACIÓN EN GOOGLE MAPS**

# **PROGRAMA HORARIO**

## **SÁBADO 29**

**17:30-20:00 ENTREGA DE DORSALES EN EL  
IMPLUVIUM**

## **DOMINGO 30**

**07:30-08:45 ENTREGA DE DORSALES EN EL  
IMPLUVIUM**

**09:00 SALIDA**

**11:00 LLEGADA DE LOS PRIMEROS CORREDORES  
DEL RECORRIDO CORTO 47KMS**

**11:45 LLEGADA DE LOS PRIMEROS CORREDORES  
DEL RECORRIDO LARGO 69KMS**

**14:00 COMIDA**

**14:30 ENTREGA DE PREMIOS Y SORTEOS**

**15:30 CIERRE DE CARRERA**

**\* LOS HORARIOS SON APROXIMADOS Y  
PUEDEN SUFRIR MODIFICACIONES**

# TROFEO



**TROFEO CREADO POR NACHO ZUBELZU Y PEDRO DÍAZ.**

**EL TROFEO ARTESANAL QUE SE HA CREADO COMBINA LA BELLEZA NATURAL DE LA PIEDRA RECOGIDA DE LAS MONTAÑAS DE LA COMARCA CON LA RESISTENCIA Y ELEGANCIA DEL ACERO.**

**CADA DETALLE DE ESTA PIEZA ÚNICA HA SIDO CUIDADOSAMENTE TRABAJADO A MANO PARA RESALTAR LA SINGULARIDAD DE LOS MATERIALES UTILIZADOS; LA PIEDRA, CON SU TEXTURA RUGOSA Y TONALIDADES VERDOSAS, SIMBOLIZA LA FORTALEZA Y LA CONEXIÓN CON LA NATURALEZA DE LA REGIÓN.**

**ESTE TROFEO REPRESENTA LA FUSIÓN ARMONIOSA ENTRE LA TIERRA Y EL ARTE, UN TESTIMONIO DE LA CREATIVIDAD Y HABILIDAD DE LOS ARTISTAS LOCALES QUE HAN DADO VIDA A ESTA OBRA MAESTRA.**

**ES UN SÍMBOLO DE RECONOCIMIENTO Y EXCELENCIA, UNA VERDADERA JOYA QUE HONRA TANTO A LOS DESTINATARIOS COMO A LAS MONTAÑAS QUE LA VIERON NACER.**



# MAILLOT CONMEMORATIVO



**SI NO TE HICISTE CON EL  
MAILLOT Y EL CULOTE EN LA  
INSCRIPCIÓN PODRÁS COMPRARLO  
EN LA TIENDA QUE LA ENCONTRARÁS  
EN LA RECOGIDA DE DORSALES Y  
EN LA LINEA DE META**

# DORSALES

## LARGA 69K



**MUSCULAR**



**E-BIKE**

## CORTA 47K



**MUSCULAR**



**E-BIKE**



# **CUIDEMOS EL MEDIO AMBIENTE**

**SE RUEGA A TODAS LAS PARTICIPANTES Y ACOMPAÑANTES HACER USO  
DE LAS PAPELERAS.**

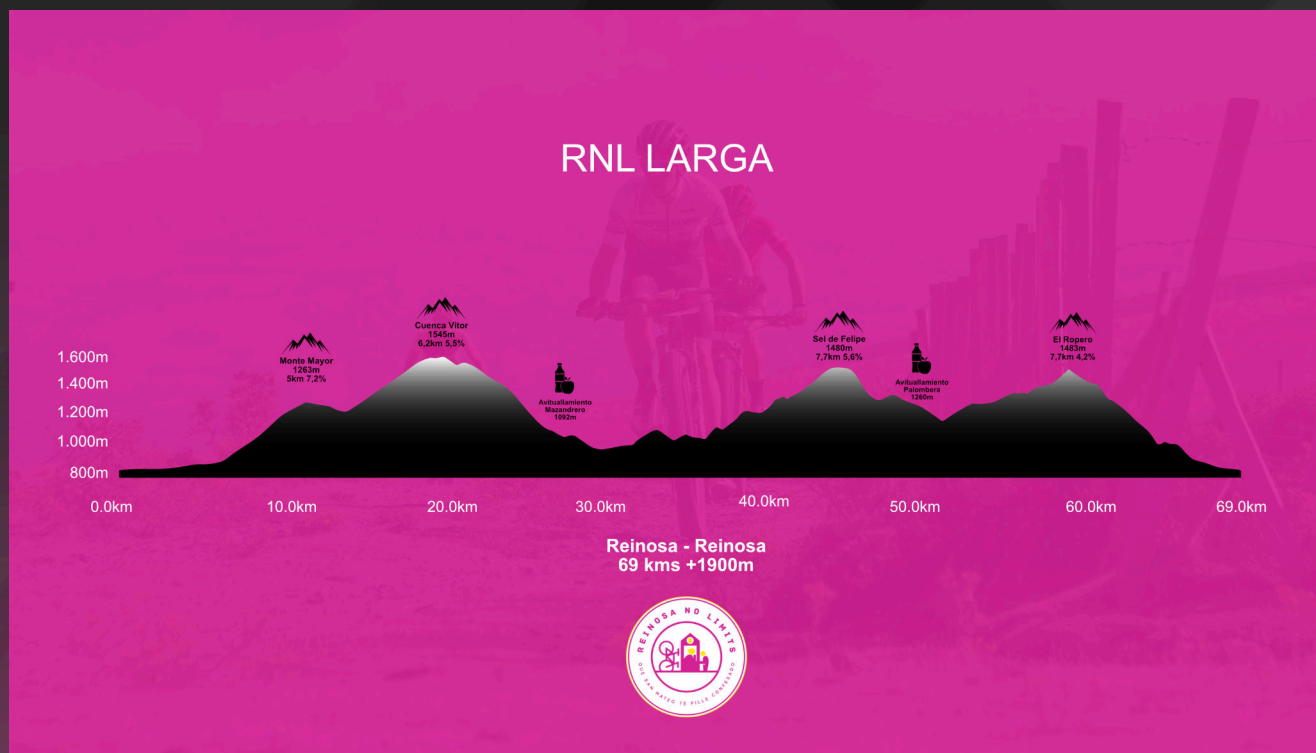
**EN TODOS LOS AVITUALLAMIENTOS HABRÁ DISPONIBLES PAPELERAS  
PARA TIRAR LOS RESIDUOS.**

**POR FAVOR, NO TIRAR ENVOLTORIOS POR EL RECORRIDO.**

**ESTE HERMOSO ENTORNO ES NUESTRO HOGAR Y DEBEMOS DE CUIDARLO.  
JUNTOS PODEMOS HACER NUESTRA PARTE PARA PROTEGER Y PRESERVAR  
EL MEDIO AMBIENTE**

**¡¡ DISFRUTAR DE LA MARCHA!!**

# RNL 69KMS



KILOMETROS		ITINERARIO	MEDIA / HORARIOS PREVISTOS			
Recorridos	Por recorrer		23 km	19 km/h	15 km/h	
SALIDA NEUTRALIZADA 9:00						
0	69,7	Reinosa / Salida - Plaza de España	9:00	9:00	9:00	Neutralizado
0,1	69,6	Giro izquierda hacia N-611 dirección Matamorosa	9:01	9:01	9:01	
2	67,7	Matamorosa	9:05	9:06	9:08	
2,5	67,2	Giro derecha	9:07	9:07	9:09	
3,5	66,2	Giro derecha dirección Izara hacia CA-830	9:09	9:11	9:14	
6	63,7	Izara	9:15	9:18	9:24	
6,5	63,2	Giro izquierda dirección Monte Mayor	9:16	9:19	9:25	
11,5	58,2	Alto Monte Mayor	9:30	9:36	9:46	P.M.
13,5	56,2	Fuentearenosa / CA-280 giro derecha 200m giro izquierda	9:35	9:42	9:53	
20	49,7	Alto Cuenca Vitor	9:52	10:03	10:20	P.M.
27	42,7	Mazandrero	10:10	10:25	10:47	Avituallamiento
30	39,7	Celada de los Calderones / giro izquierda	10:18	10:34	10:59	
31,5	38,2	Se cruza recto CA-827 dirección Puente Romano de Riaño	10:22	10:39	11:05	
32	37,7	Riaño / se cruza recto carretera CA-183	10:23	10:41	11:07	
32,5	37,2	Se cruza carretera (acceso a Abiada) recto	10:24	10:42	11:08	
33	36,7	La Hoz de Abiada	10:26	10:44	11:11	
34,5	35,2	Villar / giro izquierda, pequeño puente y giro derecha	10:30	10:48	11:18	
36,5	33,2	Proaño / giro izquierda	10:35	10:55	11:26	
44,4	25,3	Alto Sel de Felipe	10:55	11:20	11:57	P.M.
49,6	20,1	Puerto Palomera / giro derecha hacia CA-280	11:09	11:36	12:18	Avituallamiento
51,2	18,5	Giro izquierda dirección Cruz de Fuentes	11:13	11:41	12:24	
54,4	15,3	Cruz de Fuentes / giro derecha	11:21	11:51	12:37	
58,9	10,8	Alto Ropero / giro derecha	11:33	12:06	12:55	P.M.
64,5	5,2	Aradillos / giro derecha hacia CA-821 200m y giro izquierda	11:48	12:23	13:17	
67	2,7	Fresno Del Rio / se cruza carretera CA-820	11:54	12:31	13:27	
68,6	1,1	Giro derecha hacia variante de Reinosa CA-183	11:54	12:31	13:27	
68,9	0,8	Rotonda hacia la izquierda / tercera salida CA-183	11:58	12:36	13:34	
69,5	0,2	Giro izquierda hacia calle Mayor - Plaza de España	12:01	12:39	13:38	
69,7	0	Reinosa / Meta	12:01	12:40	13:38	Meta

# TRAMO CRONOMETRADO



**EL TRAMO CRONOMETRADO TIENE UNA DISTANCIA DE 1,2 KM.  
EMPIEZA EN EL KM 56,4 Y TERMINA EN EL KM 57,6.**

**SOLO ES PARA EL RECORRIDO LARGO DE 69KM**

# TRACK LARGA 69K


wikiloc

STRAVA

 komoot

  
GARMIN™

# RNL 47KMS



KILOMETROS		ITINERARIO	MEDIA / HORARIOS PREVISTOS			
Recorridos	Por recorrer		23 km/h	19 km/h	15 km/h	
<b>SALIDA NEUTRALIZADA 9:00</b>						
0	47	Reinosa / Salida - Plaza de España	9:00	9:00	9:00	<b>Neutralizado</b>
0,1	46,9	Giro izquierda hacia N-611 dirección Matamorosa	9:01	9:01	9:01	
2	45	Matamorosa	9:05	9:06	9:08	
2,5	44,5	Giro derecha	9:07	9:07	9:09	
3,5	43,5	Giro derecha dirección Izara hacia CA-830	9:09	9:11	9:14	
6	41	Izara	9:15	9:18	9:24	
6,5	40,5	Giro izquierda dirección Monte Mayor	9:16	9:19	9:25	
11,5	35,5	Alto Monte Mayor	9:30	9:36	9:46	<b>P.M.</b>
13,5	33,5	Fuentearenosa / CA-280 giro derecha 200m giro izquierda	9:35	9:42	9:53	
20	27	Alto Cuenca Vitor	9:52	10:03	10:20	<b>P.M.</b>
27	20	Mazandrero	10:10	10:25	10:47	<b>Avituallamiento</b>
30	17	Celada de los Calderones / giro a la derecha	10:18	10:34	10:59	
31	16	Naveda / Giro a la izquierda CA-826	10:21	10:37	11:03	
31,9	15,1	Cruce con CA-183 PRECAUCIÓN	10:23	10:41	11:07	
32,9	14,1	Ormas	10:25	10:43	11:11	
34	13	Soto / Giro a la derecha	10:25	10:47	11:15	
34,8	12,2	CA-280 / Giro a la izquierda	10:31	10:49	11:19	
36,4	10,6	La Serna	10:34	10:54	11:25	
37,5	9,5	Argüeso / Curva derecha y curva izquierda / CA-823	10:37	10:58	11:30	
40	7	Alto de la Pozona	10:44	11:06	11:40	<b>P.M.</b>
41,8	5,2	CA-822 / Giro izquierda	10:49	11:12	11:47	
42,3	4,7	La Miña / Giro a la derecha	10:50	11:13	11:49	
44,2	2,8	Fresno del Rio /Grio a la derecha CA-820	10:55	11:19	11:56	
46	1	Giro derecha hacia variante de Reinosa CA-183	11:00	11:25	12:04	
46,2	0,8	Rotonda hacia la izquierda / tercera salida CA-183	11:00	11:25	12:05	
46,8	0,2	Giro izquierda hacia calle Mayor - Plaza de España	11:02	11:27	12:07	
47	0	Reinosa / Meta	11:02	11:28	12:08	<b>Meta</b>

# TRACK CORTA 47K

wikiloc

STRAVA

 komoot

  
GARMIN™





asociación española  
contra el cáncer  
en Cantabria

# SORTEOS



**DESPUÉS DE LA ENTREGA  
DE PREMIOS SE REALIZARÁN  
SORTEOS CON EL NUMERO DE  
DORSAL (GAFAS, PALETAS,  
CESTAS DE PRODUCTOS, COMIDAS,  
CAMISETAS, MEDALLEROS, PACK DE  
CERVEZAS, ILUSTRACIONES, ETC)**

# COLABORADORES



SORPRENDEMARIII  
Todo comienza con un sueño

