



Notario Interino de Los Angeles Pablo Andres Gandara Riveros

Certifico que el presente documento electrónico es copia fiel de PLANO QUE SE ENCUENTRA PROTOCOLIZADO EN UN SOLO LEGAJO DE FECHA 30 DE SEPTIEMBRE DE 2020 , AL FINAL DEL PROTOCOLO DE INSTRUMENTOS PÚBLICOS, CORRESPONDIENTE AL QUINTO BIMESTRE DEL AÑO EN CURSO, BAJO EL N°59 DEL REPERTORIO N°2525-20 OTORGADO EL 30 DE SEPTIEMBRE DE 2020 otorgado el 19 de Octubre de 2020 reproducido en las siguientes páginas.

Notario Interino de Los Angeles Pablo Andres Gandara Riveros.-

Lautaro 371, Los Angeles.-

Los Angeles, 19 de Octubre de 2020.-




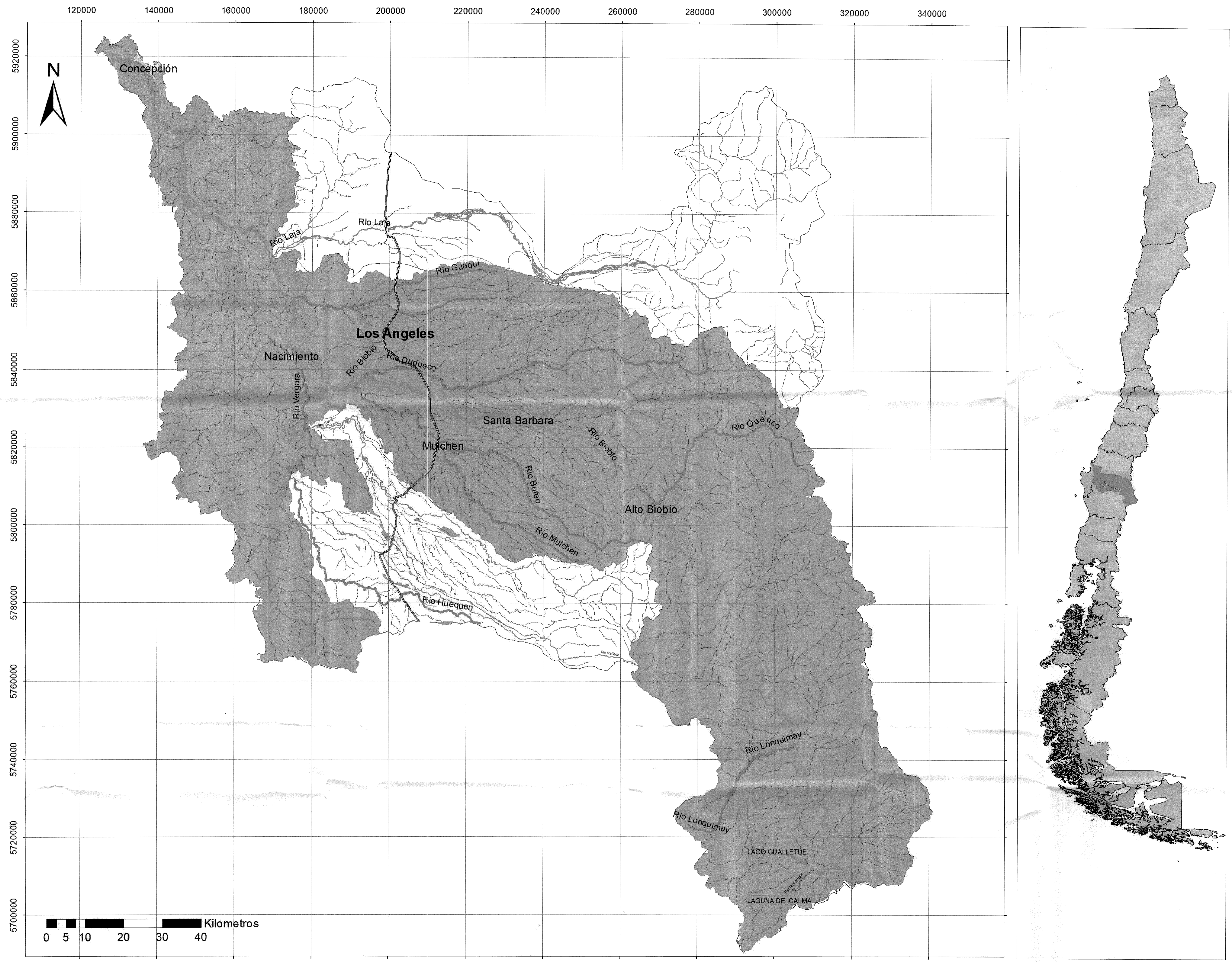
Nº Certificado: 123456796235.-
www.fojas.cl

Emito el presente documento con firma electrónica avanzada (ley No19.799, de 2002), conforme al procedimiento establecido por Auto Acordado de 13/10/2006 de la Excm. Corte Suprema.-

Certificado N° 123456796235.- Verifique validez en www.fojas.cl.-

CUR N°: F4898-123456796235.-

Área de jurisdicción de la Junta de Vigilancia de la cuenca del Río Biobío



**Área de jurisdicción de la
Junta de Vigilancia de la cuenca del Río Biobío**

Sistema de referencia SIRGAS
UNIVERSAL TRANSVERSAL DE MERCATOR; ZONA 18
UTM Huso 18

Título
Cuenca del Río Biobío
(exceptuando subcuencas ríos
Laja, y Subsubcuencas ríos
Malleco y Renaico)

Leyenda


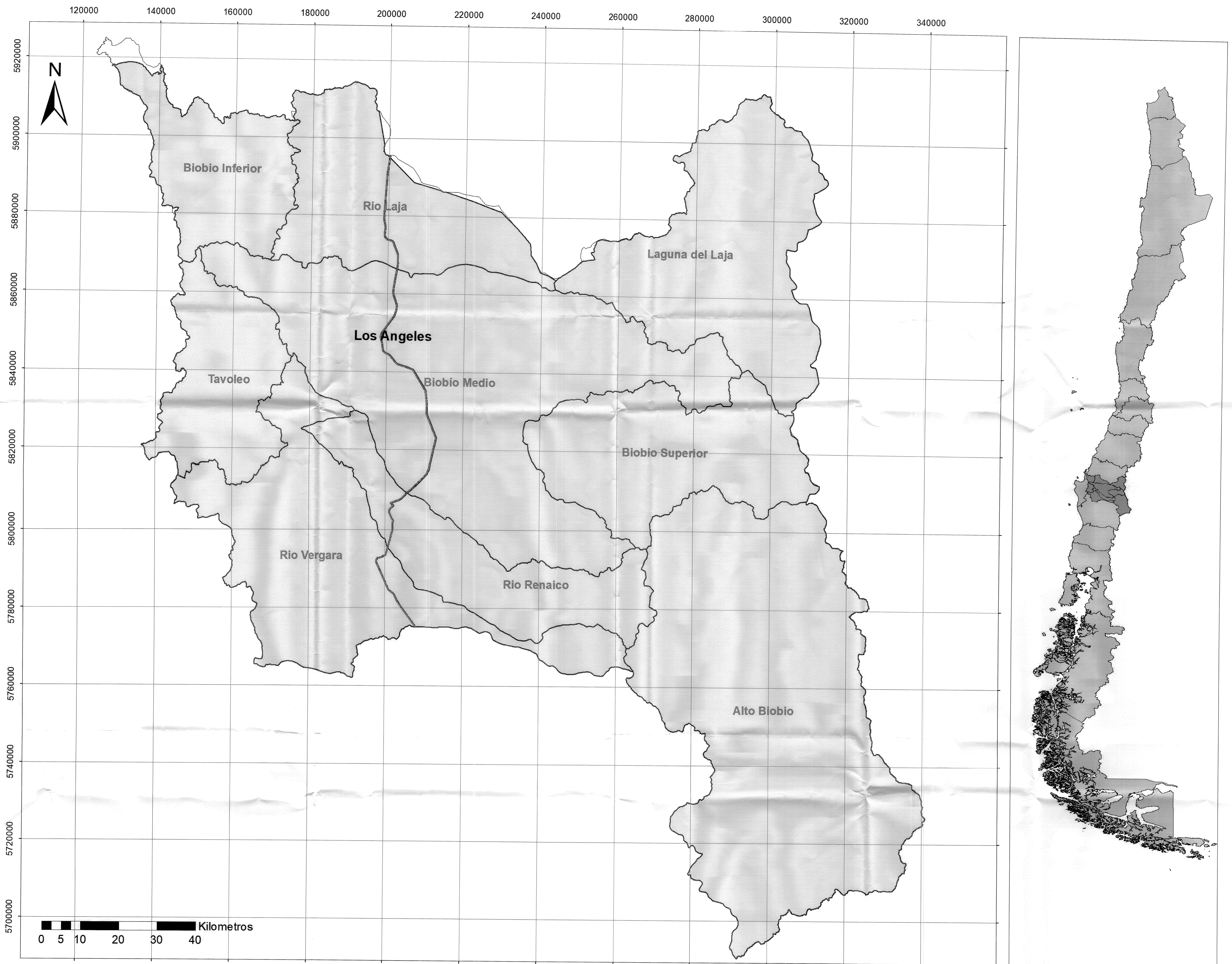
- Ruta 5 Sur
- Río Biobío
- Red Hidrográfica

Fuente Cartográfica
IDE MINAGRI
Base Cartográfica: IGM Chile

Fecha
Septiembre 2020



Lámina:
1/1

Acuíferos Cuenca del Río Biobío



Acuíferos Cuenca del Río Biobío

Título
Acuíferos Cuenca del Río Biobío
Jurisdicción Junta de Vigilancia de la
Cuenca del Río Biobío

Leyenda
 Ruta 5 Sur
 Acuíferos

Sistema de referencia SIRGAS
UNIVERSAL TRANSVERSAL DE MERCATOR; ZONA 18
UTM Huso 18

Fuente Cartográfica
IDE MINAGRI
Base Cartográfica: IGM Chile

Fecha
Septiembre 2020

Lámina:
1/1