

Dichteren

A-SERIE: SNELHEID

[Terug naar overzicht](#)



A01-5
Maximum-
snelheid



A01-10
Maximum-
snelheid



A01-15
Maximum-
snelheid



A01-30
Maximum-
snelheid



A01-50
Maximum-
snelheid



A01-60
Maximum-
snelheid



A01-70
Maximum-
snelheid



A01-80
Maximum-
snelheid



A01-90
Maximum-
snelheid



A01-100
Maximum-
snelheid



A01-120
Maximum-
snelheid



A01-130
Maximum-
snelheid



A01-30-ZB
Zone met
maximum-
snelheid



A01-60-ZB
Zone met
maximum-
snelheid



A01-30-ZH
Herhaling zone
met maximum-
snelheid



A01-60-ZH
Herhaling zone
met maximum-
snelheid



A01-50-S
Maximum-
snelheid



A01-60-S
Maximum-
snelheid



A01-70-S
Maximum-
snelheid



A01-80-S
Maximum-
snelheid



A01-90-S
Maximum-
snelheid



A01-100-S
Maximum-
snelheid



A01-120-S
Maximum-
snelheid



A01-130-S
Maximum-
snelheid



A01-50-F
Maximum-
snelheid



A01-60-F
Maximum-
snelheid



A01-70-F
Maximum-
snelheid



A01-80-F
Maximum-
snelheid



A01-90-F
Maximum-
snelheid



A01-100-F
Maximum-
snelheid



A01-120-F
Maximum-
snelheid



A01-130-F
Maximum-
snelheid



A02-30
Einde maximum-
snelheid



A02-50
Einde maximum-
snelheid



A02-60
Einde maximum-
snelheid



A02-70
Einde maximum-
snelheid



A02-80
Einde maximum-
snelheid



A02-90
Einde maximum-
snelheid



A02-100
Einde maximum-
snelheid



A02-130
Einde maximum-
snelheid



A02-30-ZE
Einde zone
maximumsnelheid



A02-60-ZE
Einde zone
maximumsnelheid



A03-30
Maximumsnelheid
op elektronisch
signaleringsbord



A03-50
Maximumsnelheid
op elektronisch
signaleringsbord



A03-70
Maximumsnelheid
op elektronisch
signaleringsbord



A03-80
Maximumsnelheid
op elektronisch
signaleringsbord



A03-90
Maximumsnelheid
op elektronisch
signaleringsbord



A04-30
Adviessnelheid



A04-40
Adviessnelheid



A04-50
Adviessnelheid



A04-60
Adviessnelheid



A04-70
Adviessnelheid



A04-80
Adviessnelheid



A04-90
Adviessnelheid



A05-30
Einde
adviessnelheid



A05-40
Einde
adviessnelheid



A05-50
Einde
adviessnelheid



A05-60
Einde
adviessnelheid



A05-70
Einde
adviessnelheid



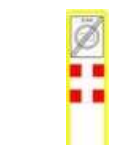
A05-80
Einde
adviessnelheid



portaal geel +
A01-30-ZB +
BB15b-2



portaal geel +
A01-60-ZB +
BB15b-2



portaal geel +
A02-30-ZE +
BB15b-2



portaal geel +
A02-60-ZE +
BB15b-2

E01-ZB +
A01-30-ZB

E01-ZH +
+ A01-30-ZH

B-SERIE: VOORRANG

[Terug naar overzicht](#)



B01
Voorrangsweg



B02
Einde
voorrangsweg



B03
Voorrangskruispunt



B04
Voorrangskruispunt
Zijweg links



B05
Voorrangskruispunt
Zijweg rechts



B06
Verleen voorrang
aan bestuurders
op kruisende weg




B06-OB02-
OB503-F
Verleen voorrang
aan fietsers
(in 2 richtingen)
op kruisende weg




B07
Stop en verleen voorrang
aan bestuurders
op de kruisende weg




B07-F
Stop en verleen voorrang
aan bestuurders
op de kruisende weg



OB701-1
Afbuigende
voorrangsweg




OB701-2
Afbuigende
voorrangsweg




OB701-3
Afbuigende
voorrangsweg




OB702-1
Afbuigende
voorrangsweg



OB702-2
Afbuigende
voorrangsweg



OB703-1
Afbuigende
voorrangsweg



OB703-2
Afbuigende
voorrangsweg

C-SERIE: GESLOTEN-VERKLARING

[Terug naar overzicht](#)



C01
Gesloten in beide
richtingen voor
voertuigen, ruiters
en geleiders van
rij- of trekdieren
of vee



C02
Eenrichtingweg,
in deze richting
gesloten voor voertuigen,
ruiters en geleiders van
rij- of trekdieren
of vee



C02-OB705-F
Eenrichtingweg +
"ga terug", in
deze richting gesloten
voor voertuigen, ruiters
en geleiders van
rij- of trekdieren
of vee



C03
Eenrichtingweg



C04-L
Eenrichtingweg
Links



C04-R
Eenrichtingweg
Rechts



C05
Inrijden
toegestaan



C06
Gesloten voor
motorvoertuigen
op meer dan twee
wielen



C07
Gesloten voor
vrachtauto's



C07A
Gesloten voor
autobussen



C07B
Gesloten voor
autobussen en
vrachtauto's



C08
Gesloten voor
motorvoertuigen
die niet sneller



C09
Gesloten voor
ruiters, vee, wagens,
motorvoertuigen die



C10
Gesloten voor
motorvoertuigen



C11
Gesloten voor
motorfietsen



C12
Gesloten voor
alle motorvoertuigen



C13
Gesloten voor
bromfietsen en
voor gehandicap-



C14
Gesloten voor
fietsen en voor
gehandicapten

kunnen of mogen rijden dan 25 km/h

niet sneller kunnen of mogen rijden dan 25 km/h en brommobiel- en alsmede fietsen, bromfietsen en gehandicapten-voertuigen

met aanhang- wagen

tenvoertuigen met in werking zijnde motor

-voertuigen zonder motor



C15
Gesloten voor fietsen, bromfietsen en voor gehandicaptenvoertuigen



C16
Gesloten voor voetgangers



C17(10m)
Gesloten voor voertuigen en samenstellen van voertuigen die, met inbegrip van lading, langer zijn dan op het bord is aangegeven



C18(2,3m)
Gesloten voor voertuigen die, met inbegrip van lading, breder zijn dan op het bord is aangegeven



C19(3,1m)
Gesloten voor voertuigen die, met inbegrip van lading, hoger zijn dan op het bord is aangegeven



C20(4,8t)
Gesloten voor voertuigen waarvan de aslast hoger is dan op het bord is aangegeven



C21(5,4t)
Gesloten voor voertuigen en samenstellen van voertuigen waarvan de totaal massa hoger is dan op het bord is aangegeven



C22
Gesloten voor voertuigen met bepaalde gevaarlijke stoffen



C22A
Gesloten voor vrachtauto's die niet voldoen aan de gestelde milieueisen



C22B
Einde gesloten-verklaring voor vrachtauto's die niet voldoen aan de gestelde milieueisen



C23-01
Spitsstrook open



C23-02
Spitsstrook vrijmaken



C23-03
Einde spitsstrook



C23-04
Spitsstrook vrijmaken



Cxx-ZB



Cxx-ZH



Cxx-ZE



C06-ZB
Zone gesloten voor motorvoertuigen op meer dan twee wielen



C06-ZH
Herhaling zone gesloten voor motorvoertuigen op meer dan twee wielen



C06-ZE
Einde zone gesloten voor motorvoertuigen op meer dan twee wielen



C12-ZB
Zone gesloten voor alle motorvoertuigen



C12-ZH
Herhaling zone gesloten voor alle motorvoertuigen



C12-ZE
Einde zone gesloten voor alle motorvoertuigen



C12-ZB
Zone gesloten voor vrachtwagens



C12-ZH
Herhaling zone gesloten voor vrachtwagens



C12-ZE
Einde zone gesloten voor vrachtwagens



L10 of L04-M(C7)
Verkeersbord
'Gesloten voor vrachtauto's' geldt voor aangegeven rijstrook



L11 of L04-A(C18-2m)-A-A
Verkeersbord
'Gesloten voor voertuigen, die breder zijn dan 2 meter (met inbegrip van lading)' geldt voor aangegeven rijstrook



L12
Verkeersbord
'Gesloten voor voertuigen, die breder zijn dan 2 meter (met inbegrip van lading)' geldt voor aangegeven rijstrook

D-SERIE: RIJRICHTING

[Terug naar overzicht](#)



D01
Rotonde, verplichte rijrichting



D01-F
Rotonde, verplichte rijrichting



D02-LO
Gebod voor alle bestuurders het bord voorbij te gaan aan de zijde die de pijl aangeeft



D02-RO
Gebod voor alle bestuurders het bord voorbij te gaan aan de zijde die de pijl aangeeft



D02-LB
Gebod voor alle bestuurders het bord voorbij te gaan aan de zijde die de pijl aangeeft



D02-RB
Gebod voor alle bestuurders het bord voorbij te gaan aan de zijde die de pijl aangeeft



D03
Bord mag aan beide zijden worden voorbijgegaan



D04
Gebod tot het volgen van de rijrichting die op het bord is aangegeven



D05-L
Gebod tot het volgen van de rijrichting die op het bord is aangegeven



D05-R
Gebod tot het volgen van de rijrichting die op het bord is aangegeven



D06-L
Gebod tot het volgen van één van de rijrichtingen die op het bord zijn aangegeven



D06-R
Gebod tot het volgen van één van de rijrichtingen die op het bord zijn aangegeven



D07
Gebod tot het volgen van één van de rijrichtingen die op het bord zijn aangegeven



D02-LO + BB22
Verkeerszuil met bord



D02-RO + BB22
Verkeerszuil met bord



D03 + BB22
Verkeerszuil met bord



D02-LO + BBX103-L
Attentieschild met bord



D02-RO + BBX103-R
Attentieschild met bord



D01 + BB16-2
Schrikhek met bord



D01 + BB18-2R
Schrikhek met bord



portaal + D01 + BB11-R
Portaal met schrikhek en bord



portaal + D01-F + BB18-1R
Portaal met schrikhek en bord op fluorescerende achtergrond

E-SERIE: PARKEREN EN STILSTAAN

[Terug naar overzicht](#)



E01
Parkeerverbod



E01-ZB
Zone parkeerverbod



E01-ZH
Herhaling zone parkeerverbod



E01-ZE
Einde zone parkeerverbod



E01-ZBT
(8.00-18.00 h)
Zone parkeerverbod
tussen aangegeven
tijden



E01-ZHT
(8.00-18.00 h)
Herhaling zone
parkeerverbod tussen
aangegeven
tijden



E01-ZTE
(8.00-18.00 h)
Einde zone parkeerverbod
tussen aangegeven
tijden




E201
Parkeerverbod
voor vrachtwagens
en bussen



E201-ZB
Zone parkeerverbod
voor vrachtwagens
en bussen



E201-ZH
Herhaling zone
parkeerverbod
voor vrachtwagens
en bussen



E201-ZE
Einde zone parkeerverbod
voor vrachtwagens
en bussen



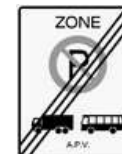
E202
Parkeerverbod
voor vrachtwagens
en bussen;
Volgens A.P.V.



E202-ZB
Zone parkeerverbod
voor vrachtwagens
en bussen;
Volgens A.P.V.



E202-ZH
Herhaling zone
parkeerverbod
voor vrachtwagens
en bussen;
Volgens A.P.V.



E202-ZE
Einde zone parkeerverbod
voor vrachtwagens
en bussen;
Volgens A.P.V.



E02
Verbod stil te staan



E02-ZB
Zone verbod stil
te staan



E02-ZH
Herhaling zone
verbod stil te staan



E02-ZE
Einde zone verbod
stil te staan



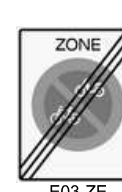
E03
Verbod fietsen en
bromfietsen te
plaatsen



E03-ZB
Zone verbod fietsen
en bromfietsen
te plaatsen



E03-ZH
Herhaling zone
verbod fietsen en
bromfietsen te
plaatsen



E03-ZE
Einde zone verbod
fietsen en bromfietsen
te plaatsen



E04
Parkeergelegenheid



E05
Parkeergelegenheid
alleen bestemd
voor taxi's



E06
Gehandicapten-
parkeerplaats



E07
Parkeergelegenheid
voor het onmiddellijk
laden en lossen
van goederen



E08
Parkeergelegenheid
alleen bestemd
voor auto's



E08-1
Parkeergelegenheid
voor auto's door
gedeeltelijk op het
trottoir te parkeren



E08-2
Parkeergelegenheid
alleen bestemd
voor vrachtwagens
en bussen



E08-3
Parkeergelegenheid
alleen bestemd
voor vrachtwagens



E08-4
Parkeergelegenheid
alleen bestemd
voor bussen



E08-5
Parkeergelegenheid alleen bestemd voor campers



E08-6
Parkeergelegenheid alleen bestemd voor motorfietsen



E08-7
Parkeergelegenheid alleen bestemd voor bromfietsen en gehandicaptevoertuigen



E08-8
Parkeergelegenheid alleen bestemd voor fietsen, bromfietsen en gehandicaptevoertuigen



E08-9
Parkeergelegenheid alleen bestemd voor fietsen



E08-10
Parkeergelegenheid alleen bestemd voor treintaxi's



E08-11
Parkeergelegenheid alleen bestemd voor politie



E08-12
Parkeergelegenheid alleen bestemd voor brandweer



E08-13
Parkeergelegenheid alleen bestemd ambulance



E08-14
Parkeergelegenheid alleen bestemd voor arts



E08-15
Parkeergelegenheid alleen bestemd voor vrouwen



E09
Parkeergelegenheid alleen bestemd voor vergunninghouders



E101
Parkeergelegenheid met betaald parkeren; Te betalen met muntgeld



E102
Parkeergelegenheid met betaald parkeren; Te betalen met bankpas



E12 of BW101 + SP03
Parkeergelegenheid voor overstappers op het openbaar vervoer (park and ride)



E13 of BW101 + SP06
Parkeergelegenheid alleen bestemd voor carpoolers;



BW101-B + SP100B
Parkeerroute; Volg pijl



BW101-B + SK100
Kiss and ride strook; Volg pijl



BW101-B + SP100B
Parkeergelegenheid; Volg pijl



BW101-B + SP03B
Parkeergelegenheid voor overstappers op het openbaar vervoer (bus); Volg pijl



BW101-B + SP03C
Parkeergelegenheid voor overstappers; Volg pijl



BW101-B + SO03
Overdekte parkeergarage; Volg pijl



BW101-B + SP100B
Parkeergelegenheid bij restaurant; Volg pijl



BW101-B + SP05B
Parkeergelegenheid voor carpoolers; Volg pijl



BW101-B + SP10B
Parkeerautomaat; Volg pijl



E300
Betaald parkeergelegenheid voor campers



E301
parkeerautomaat



E302
Betaald parkeren voor auto's; Met nadere informatie



E303
Keermogelijkheid voor vrachtwagens



E103
Parkeerautomaat (muntgeld) met nadere informatie



E104
Parkeerautomaat (bankpas) met nadere informatie



E105
Parkeergarage



E106
In- en uitstapplaats met overdekte fietsenstalling;



E1000
Oplaadpunt voor elektrische auto's



E1001
Oplaadpunt voor elektrische fietsen



E1002
Parkeergelegenheid voor het opladen van



E1003
Parkeergelegenheid voor het opladen van



E1004
Parkeergelegenheid voor elektrische voertuigen



E1050

Parkeergelegenheid in parkeergarage voor overstappers



E1051

Parkeergelegenheid op transferium voor overstappers op het openbaar vervoer (bus)



E10-ZB-max. 2 1/2 h

Parkeerschijfzone met parkeergelegenheid voor een maximale duur; Met verplicht gebruik van parkeerschijf




E10-ZH-max. 2 1/2 h

Herhaling parkeerschijfzone met parkeergelegenheid voor een maximale duur; Met verplicht gebruik van parkeerschijf



E10-ZE-max. 2 1/2 h

Einde parkeerschijfzone met parkeergelegenheid voor een maximale duur; Met verplicht gebruik van parkeerschijf



E10-ZBK-max. 2 1/2 h

Parkeerschijfzone met parkeergelegenheid voor een maximale duur; Met verplicht gebruik van parkeerschijf; Bij overtreding volgt wielklem.




E10-ZHK-max. 2 1/2 h

Herhaling parkeerschijfzone met parkeergelegenheid voor een maximale duur; Met verplicht gebruik van parkeerschijf; Bij overtreding volgt wielklem.



E10-ZEK-max. 2 1/2 h

Einde parkeerschijfzone met parkeergelegenheid voor een maximale duur; Met verplicht gebruik van parkeerschijf; Bij overtreding volgt wielklem.



E10-ZBKS-max. 2 1/2 h

Parkeerschijfzone met parkeergelegenheid voor een maximale duur; Met verplicht gebruik van parkeerschijf; Bij overtreding volgt wielklem of wegsleep



E10-ZHKS-max. 2 1/2 h

Herhaling parkeerschijfzone met parkeergelegenheid voor een maximale duur; Met verplicht gebruik van parkeerschijf; Bij overtreding volgt wielklem of wegsleep



E10-ZEKS-max. 2 1/2 h

Einde parkeerschijfzone met parkeergelegenheid voor een maximale duur; Met verplicht gebruik van parkeerschijf; Bij overtreding volgt wielklem of wegsleep



E09-ZB

Zone parkeergelegenheid alleen bestemd voor vergunninghouders



E09-ZH

Herhaling zone parkeergelegenheid alleen bestemd voor vergunninghouders



E09-ZE

Einde zone parkeergelegenheid alleen bestemd voor vergunninghouders



E09-ZBK

Zone parkeergelegenheid alleen bestemd voor vergunninghouders; Bij overtreding volgt wielklem.



E09-ZHK

Herhaling zone parkeergelegenheid alleen bestemd voor vergunninghouders; Bij overtreding volgt wielklem.



E09-ZEK

Einde zone parkeergelegenheid alleen bestemd voor vergunninghouders; Bij overtreding volgt wielklem.



E09-ZBKS

Zone parkeergelegenheid alleen bestemd voor vergunninghouders; Bij overtreding volgt wielklem of wegsleep



E09-ZHKS

Herhaling zone parkeergelegenheid alleen bestemd voor vergunninghouders; Bij overtreding volgt wielklem of wegsleep



E09-ZEKS

Einde zone parkeergelegenheid alleen bestemd voor vergunninghouders; Bij overtreding volgt wielklem of wegsleep



E101-ZB

Zone betaald parkeren (muntgeld)



E101-ZH

Herhaling zone betaald parkeren (muntgeld)



E101-ZE

Einde zone betaald parkeren (muntgeld)



E101-ZBK

Zone betaald parkeren (muntgeld); Bij overtreding volgt wielklem



E101-ZHK

Herhaling zone betaald parkeren (muntgeld); Bij overtreding volgt wielklem



E101-ZEK

Einde zone betaald parkeren (muntgeld); Bij overtreding volgt wielklem



E101-ZBKS

Zone betaald parkeren (muntgeld); Bij overtreding volgt wielklem of wegsleep



E101-ZHKS

Herhaling zone betaald parkeren (muntgeld); Bij overtreding volgt wielklem of wegsleep



E101-ZEKS

Einde zone betaald parkeren (muntgeld); Bij overtreding volgt wielklem of wegsleep



E102-ZB
Zone betaald parkeren (bankpas)



E102-ZH
Herhaling zone betaald parkeren (bankpas)



E102-ZE
Einde zone betaald parkeren (bankpas)



E102-SB
Sector betaald parkeren (bankpas)



E102-SH
Herhaling Sector betaald parkeren (bankpas)



E102-SE
Einde sector betaald parkeren (bankpas)



E102-ZBK
Zone betaald parkeren (bankpas);
Bij overtreding volgt wielklem



E102-ZHK
Herhaling zone betaald parkeren (bankpas);
Bij overtreding volgt wielklem



E102-ZEK
Einde zone betaald parkeren (bankpas);
Bij overtreding volgt wielklem



E102-ZBKS
Zone betaald parkeren (bankpas);
Bij overtreding volgt wegsleep



E102-ZHKS
Herhaling zone betaald parkeren (bankpas);
Bij overtreding volgt wielklem of wegsleep



E102-ZEKS
Einde zone betaald parkeren (bankpas);
Bij overtreding volgt wielklem of wegsleep



BW101-B + SP03



BW101-O + SP03



BW101-L + SP03



BW101-R + SP03



BW101-LR + SP03



BW101-LH + SP03



BW101-RH + SP03



BW101-LO + Sp03



BW101-RO + SP03



BW101-LB + SP03



BW101-RB + SP03



BW101-400m + SP03



BW101 + SP03



BW101-B + SP06



BW101-O + SP06



BW101-L + SP06



BW101-R + SP06



BW101-LR + SP06



BW101-LH + SP06



BW101-RH + SP06



BW101-LO + SP06



BW101-RO + SP06



BW101-LB + SP06



BW101-RB + SP06



BW101-400m + SP06



BW101 + SP06

F-SERIE: OVERIGE GEBODEN EN VERBODEN

[Terug naar overzicht](#)



F01

Verbod voor motorvoertuigen om elkaar onderling in te halen



F02

Einde verbod voor motorvoertuigen om elkaar onderling in te halen



F03

Verbod voor vrachtauto's om motorvoertuigen in te halen



F04

Einde verbod voor vrachtauto's om motorvoertuigen in te halen



F05

Verbod voor bestuurders door te gaan bij nadering van verkeer uit tegengestelde richting



F06

Bestuurders uit tegen gestelde richting moeten verkeer dat van deze richting nadert voor laten gaan



F07

Keerverbod



F08

Einde van alle door verkeersborden aangegeven verboden



F09

Einde van alle op een elektronisch signaleringsbord aangegeven verboden en adviezen



F10

Stop. In het bord kan worden aangegeven door wie of waarom het bord wordt toegepast



F10B

Verkeersbrigadier bij zebraapad



F11

Verplicht gebruik passeerstrook. Rijstrook om ingehaald te kunnen worden, uitsluitend bestemd voor motorvoertuigen die niet sneller kunnen of mogen rijden dan 25 km/h



F12

Einde verplicht gebruik van de passeerstrook voor motorvoertuigen die niet sneller kunnen en mogen rijden dan 25 km/u



F13

Rijbaan of rijstrook, uitsluitend ten behoeve van lijnbussen



F14

Einde busbaan of busstrook



F15

Rijbaan of rijstrook, uitsluitend ten behoeve van trams



F16

Einde trambaan of tramstrook



F17

Rijbaan of rijstrook, uitsluitend ten behoeve van lijnbussen en trams



F18

Einde busbaan of trambaan of busstrook of tramstrook



F19

Verplichte rijbaan of rijstrook, uitsluitend ten behoeve van vrachtauto's en lijnbussen



F20

Einde verplichte rijbaan of rijstrook voor vrachtauto's en lijnbussen



F21

Verplichte rijbaan of rijstrook, uitsluitend bestemd voor vrachtauto's



F22

Einde verplichte rijstrook of rijbaan voor vrachtauto's

G-SERIE: VERKEERSREGELS

[Terug naar overzicht](#)



G01

Autosnelweg



G02

Einde autosnelweg



G03

Autoweg



G04

Einde autoweg



G05

Erf



G06

Einde erf



G05-ZB

Zone erf



G05-ZH

Herhaling zone erf



G05-ZE

Einde zone erf



G07
Voetpad



G08
Einde voetpad



G07-ZB
Zone voetgangers-
gebied



G07-ZH
Herhaling zone
voetgangersgebied



G07-ZE
Einde zone
voetgangersgebied



G09
Ruiterpad



G10
Einde ruiterpad



G11
Verplicht fietspad



G12
Einde verplicht
fietspad



G12A
Verplicht
fiets/bromfietspad



G12b
Einde verplicht
fiets/bromfietspad



G13
Onverplicht fietspad



G14
Einde
onverplicht fietspad



G07/G11
Verplicht voetpad
en fietspad

H-SERIE: BEBOUWDE KOM

[Terug naar overzicht](#)



H01-A
Bebouwde kom



H02-A
Einde
bebouwde kom



H01-B
Bebouwde kom



H02-B
Einde
bebouwde kom



H01-C
Bebouwde kom



H02-C
Einde
bebouwde kom

J-SERIE: WAARSCHUWING

[Terug naar overzicht](#)



J01
Waarschuwing
voor slecht wegdek



J02
Waarschuwing
voor bocht naar rechts



J03
Waarschuwing
voor bocht naar links



J04
Waarschuwing
voor S-bocht(en),
eerst naar rechts



J05
Waarschuwing
voor S-bocht(en),
eerst naar links



J06
Waarschuwing
voor steile
helling



J07
Waarschuwing
voor gevaarlijke
daling



J08
Waarschuwing
voor gevaarlijk
kruispunt



J09
Waarschuwing
voor rotonde



J10
Waarschuwing
voor overweg
met slagbomen



J11
Waarschuwing
voor overweg
zonder slagbomen



J12
Waarschuwing
voor overweg met
enkelspoor zonder
slagbomen (enkel
Andreaskruis)



J13
Waarschuwing
voor overweg met
twee of meer sporen
zonder slagbomen (dubbele
Andreaskruis)



J14
Waarschuwing
voor tram
(kruising)



J15
Waarschuwing
voor beweeg-
bare brug



J16
Waarschuwing
voor werk in
uitvoering



J17
Waarschuwing
voor rijbaan-
versmalling



J18
Waarschuwing
voor rijbaan-
versmalling
rechts



J19
 Waarschuwing
 voor rijbaan-
 versmalling
 links



J20
 Waarschuwing
 voor slipgevaar



J21
 Waarschuwing
 voor kinderen



J22
 Waarschuwing
 voor voetgangers-
 oversteekplaats



J23
 Waarschuwing
 voor voetgangers



J24
 Waarschuwing
 voor fietsers en
 bromfietzers



J25
 Waarschuwing
 voor losliggende
 stenen



J26
 Waarschuwing
 voor kade of
 rivieroever



J27
 Waarschuwing
 voor groot wild



J28
 Waarschuwing
 voor vee



J29
 Waarschuwing
 voor tegenliggers



J30
 Waarschuwing
 voor laagvliegende
 vliegtuigen



J31
 Waarschuwing
 voor zijwind



J32
 Waarschuwing
 voor verkeers-
 lichten



J33
 Waarschuwing
 voor file



J34
 Waarschuwing
 voor ongeval



J35
 Waarschuwing
 voor slecht zicht
 door sneeuw,
 regen of mist



J36
 Waarschuwing
 voor ijzel of
 sneeuw



J37
 Waarschuwing
 voor (de aard van het
 gevaar is aangegeven
 op het onderbord)



J38
 Waarschuwing
 voor verkeersdrempel



J39
 Waarschuwing
 voor elektrisch in-
 en uitschuifbare paal
 in de rijbaan (poller of
 inzinkbare paal)



gevaarlijk ijs

J1001
 Waarschuwing
 voor gevaarlijk ijs



J1002
 Waarschuwing
 voor overstekende
 padden



J1003
 Waarschuwing
 voor overstekende
 eenden



J1010
 Gevaar
 Hoogspanning



J1011
 Let op
 Hoogspanning
 Kabel 110 Kv



J1012
 Pas op
 Hoogspanning



J1013
 Waarschuwing
 Hoogspanning
 Levensgevaar en
 Toegang verboden
 voor onbevoegden



J1014
 Waarschuwing
 Hoogspanning
 Levensgevaarlijk



J1015
 Waarschuwing
 Levensgevaarlijk
 Hoogspanning



J1016
 Waarschuwing
 Hoogspanning
 Levensgevaar



J1017
 Waarschuwing
 Hoogspanning



J20-F

Bord J20 met tekst op fluorescerende achtergrond



J21-F

Bord J21 op fluorescerende achtergrond



J21-OB1004-F

Bord J21 en onderbord op fluorescerende achtergrond



J21-OB1004-A01-30-F

Bord J21 met onderbord en bord A01-30 op fluorescerende achtergrond



J21-F

Bord J21 met tekst op fluorescerende achtergrond



J22-F

Bord J22 op fluorescerende achtergrond



J003-F

Waarschuwing voor ribbels, overstekende fietsers en slipgevaar door wildroosters



J37-OBxx-OB02-OB503-J20-OBxx

Bord J37 met tekst op fluorescerende achtergrond



J37-F

Bord J37 met tekst op fluorescerende achtergrond



VR21 + J32 + OB401
Knipperlicht met bord



VR22 + J15 + OB401
Knipperlicht met bord

K-SERIE: BEWEGWIJZERING

[Terug naar overzicht](#)



K01

Lage beslissingwegwijzer langs autosnelweg voor de doorgaande richting, met interlokale doelen en routenummer autosnelweg



K02 (oud)

Voorwegwijzer langs autosnelweg voor de afgaande richting, met afstandaanduiding, interlokale doelen (bovenste doel = afritnaam), verwijzing naar vliegveld/luchthaven en routenummer niet-autosnelweg



K02 (nieuw)

Voorwegwijzer langs autosnelweg voor de afgaande richting, met afstandaanduiding, interlokale doelen (bovenste doel = afritnaam), verwijzing naar vliegveld/luchthaven en routenummer niet-autosnelweg



K03

Beslissingwegwijzer langs autosnelweg voor de afgaande richting naar een verzorgingsplaats, met de naam van de parkeerplaats en symbolen die de aard van de voorzieningen aangeven



K04 (oud)



K04 (nieuw)



K05



K06 (oud)

Hoge beslissingswegwijzer langs autosnelweg met rijstrookpaneel voor de doorgaande richting en aftakkingspaneel voor de afgaande richting, met interlokale doelen, routenummers autosnelwegen en Europese hoofdroutes

Hoge beslissingswegwijzer langs autosnelweg met rijstrookpaneel voor de doorgaande richting en aftakkingspaneel voor de afgaande richting, met interlokale doelen, routenummers autosnelwegen en Europese hoofdroutes

Voorwegwijzer langs niet-autosnelweg, met interlokale doelen, routenummers, viaductsymbool en aanduiding industrieterrein

Beslissingswegwijzer langs niet-autosnelweg met interlokale doelen en routenummer niet-autosnelweg



K06 (nieuw)
Beslissingswegwijzer langs niet-autosnelweg met interlokale doelen en routenummer niet-autosnelweg



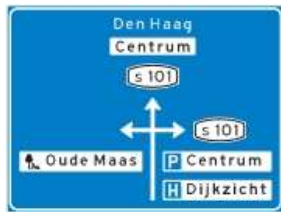
K07
Wegwijzer voor fietsers en bromfietsers (handwijzer), met lokaal doel, interlokaal doel, stedelijk fietsroutenummer (boven), en met interlokale doelen en interlokaal fietsroutenummer (onder)



K08
Wegwijzer voor fietsers en bromfietsers (stapelbord), met interlokale doelen en een via een alternatieve route te bereiken doel (cursief)



K09
Omleiding. Maatregel op voorwegwijzer langs niet-autosnelweg



K10
Voorwegwijzer binnen de bebouwde kom met interlokaal doel, lokaal doel, een dagrecreatieterrein, objecten en stadsroutenummers



K11
Voorsorteren op nietautosnelweg. Bord met interlokale doelen, routenummers en verwijzing naar autosnelweg



K12 of K15-B + WA4 (zie hieronder)
Wijkwegwijzer binnen de bebouwde kom, met wijknamen (in verkeersgebieden); Mogelijkheden voor pijlrichting
klik hier of kijk hieronder



K13 of K15-R + WU4 (zie hieronder)
Wijkwegwijzer binnen de bebouwde kom, met wijknummers (in verkeersgebieden); Mogelijkheden voor pijlrichting
klik hier of kijk hieronder



K14
Route voor het vervoer van bepaalde gevaarlijke stoffen



BW100-L
Route doorgaand gemotoriseerd verkeer; Volg gemotoriseerd verkeer; Volg pijl



BW100-R
Route doorgaand gemotoriseerd verkeer; Volg pijl




BW420
Europese autosnelweg met internationaal routenummer (E-wegen)



BW421
Nationale autosnelweg met nationale routenummers (A-wegen)




BW422
Regionale hoofdweg, (N-wegen)



BW423
Regionale en toeristische verkeersweg (R-wegen)



BW420-B
Toeristisch en culturele autoroute



BW500
Benaming rusthaven langs auto(snel)weg



BW501
Benaming rivier



BW502
Benaming rivier



BW503
Benaming knooppunt



BW504
Benaming tunnel, viaduct of brug



BW505
Benaming sluis



BW206-R(U25)
Einde uitwijkroute



BW207-B
(U12 + U21)
Uitwijkroute



BW207-B(U25)
Uitwijkroute



BW207-L(U25)
Uitwijkroute



BW207-R(U25)
Uitwijkroute



BW207-LB(U25)
Uitwijkroute



BW207-RB(U25)
Uitwijkroute



BW207-LH(U25)
Uitwijkroute



BW207-RH(U25)
Uitwijkroute



K15



K15-B



K15-O



K15-L



K15-R



K15-LH



K15-RH



K15-LF



K15-RF



K15-RB



K15-RL



K15-RR



WA1



WA2



WA3



WA4



WU1



WU2



WU3



WU4

L-SERIE: INFORMATIE

[Terug naar overzicht](#)



L01-4,2m
Hoogte
onderdoorgang



L02
Voetgangers-
oversteekplaats



L02-F
Bord L02 met
fluoreserende
achtergrond



L02-OB1003-F
Bord L02 en onder-
bord 'Drempel' met
fluoreserende
achtergrond



L03
Bushalte/
tramhalte



L03-A
Tramhalte/bushalte



L03-B
Bushalte



L03-C
Tramhalte



L04 of
L04-D-A-L
Doorgaande rijstroken
met splitsing en



L05 of
L04-O-A-A
Doorgaande rijstroken
met einde rijstrook



L06 of
L04-A-A-A-E
Doorgaande rijstroken
met splitsing



L07 of
L04-A-A-A
Doorgaande rijstroken



L10 of
L04-M(C7)
Verkeersbord geldt
alleen voor aange-
geven rijstrook



L11 of
L04-A(C18-2m)-
A-A
Verkeersbord geldt
alleen voor aange-
geven rijstrook



L04-A(C7)-A
Verkeersbord geldt
alleen voor aange-
geven rijstrook



L04-A(F08)-A
Verkeersbord geldt
alleen voor aange-
geven rijstrook



L04



L04 of
L04-D-A-I



L05 of
L04-C-A-A



L06 of
L04-A-A-A-E



L04-A



L04-B



L04-C



L04-D



L04-E



L04-F



L04-G



L04-H



L04-I



L04-J




L04-K



L04-L



L04-M



L08

Doodlopende
weg



L09-1L

Vooraanduiding
doodlopende
weg



L09-1R

Vooraanduiding
doodlopende
weg



L09-2L

Vooraanduiding
doodlopende
weg



L09-2R

Vooraanduiding
doodlopende
weg



L12

Verkeersbord geldt
alleen voor aange-
geven rijstrook



L13

Model bord
verkeerstunnel



L14

Vluchthaven



L14 + OB1000

Vluchthaven met
noodtelefoon en
brandblusapparaat



L14 + OB1001

Vluchthaven met
brandblusapparaat



L14 + OB1002

Vluchthaven
met noodtelefoon



L14 + OB401(100m)

Vluchthaven
na 100 meter



L15

Vluchthaven met
noodtelefoon en
brandblusapparaat



L16 of BW101-Sz50

Noodtelefoon



L17 of
BW101-Sz51

Brandblus-
apparaat



L18 of
OB1000

Noodtelefoon en
brandblusapparaat



L19-L-50 m

Dichtstbijzijnde
uitgang in het
bord aangegeven
richting en afstand



L19-R-50 m

Dichtstbijzijnde
uitgang in het
bord aangegeven
richting en afstand



L20

Uitwijkplaats
rechts van de weg



L21

Uitwijkplaats
links van de weg



L201

Weegpunt



L202

Ontsteek uw lichten



L203

Denk aan uw
lichten



L204



L205

Wacht tot het rode licht gedoofd is, er kan nog een trein aankomen

Let op! Bussluis



L207
Auto op slot, buit eruit



L209a
Attentie buurtpreventie



L209b
Attentie buurtpreventie



L211
Zwaailicht?
Maak ruimte



L213
Zwaailicht?
Maak ruimte



L213-T
Zwaailicht?
Maak ruimte



L214-A
VVV-kantoor



L214-B
Navigatiesysteem
uitzetten



L215
Controle



L215-A12
Controle



L215-80
Snelheids-
controle



L215-100
Snelheids-
controle



L216
Gordel-
controle



L217A
Gordel-
controle



L217B
Traject-
controle



L301-A
Trap naar beneden



L301-B
Trap naar boven



L302A
Foutparkeerders
In dit gebied wordt de
wielklem gebruikt.
U bent gewaarschuld!



L302B
Let op! Wiel-
klemzone,
wielclamp zone,
Radklemzone



L303
Denk aan onze
kinderen.



L304-A
Waterwin-
gebied



L304-B
Einde
waterwingebied



L305-A
Grondwater-
beschermings-
gebied



L305-B
Einde grondwater-
beschermings-
gebied



L306-A
Stiltegebied



L306-B
Einde stiltegebied



L401
Algemene
snelheidslimieten
in Nederland



L402
Welkom in Nederland,
welcome, willkommen,
bienvenue



L403-NL
Grensbord met
Nederland
(EU-lidstaat)



L403-B
Grensbord met
België
(EU-lidstaat)



L403-D
Grensbord met
Duitsland
(EU-lidstaat)



L403-NL +
OB401
Grensbord met
Nederland na
1 kilometer



L403-B +
OB401
Grensbord met
België na 1
kilometer



L403-D +
OB401
Grensbord met
Duitsland na
1 kilometer



L404
Europese
gemeente



L1004





L1000

Let op!
Drempels



L1001

Verkeersbord geldt
alleen voor aange-
geven rijstrook



L1002

Fietsstraat,
auto te gast



L1003

Ontmoetingsplek
(bijvoorbeeld bij
ontruiming van
kantoor)

L1005

Waarschuwing bij
spoorwegovergang:
'wil je blijven leven,
wacht dan even'

Waarschuwing
voor gevaarlijk ijs



L1006

Landbouwvoer-
tuigen eerst a.u.b.



L1007

AED



L1008

Let op
verkeersregelaar



L1009

Camper, caravan of tent
niet toegestaan tussen
20.00 en 8.00 uur



L1010

Rustgebied
voor wild



L1011

Nationaal Park.
Duinen van Texel



L1012

Kwetsbaar duingebied.
Geen toegang



L1013

Pas op! Automatische
startende installatie



L1014

Ruiterpad



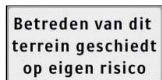
L1015

Ruiterroute



L1016

Hunebed



L1020

Parkeren op dit terrein
geschiedt op eigen risico



L1021

Eigen terrein



L1022

Parkeren verboden



L1023

Verboden toegang



L1024

Privéterrein. Betreden
op eigen risico



L1030

Verboden voor honden



L1031

Verboden voor honden



L1032

Verboden voor honden



L1033

Verboden voor honden



L1034

Verboden voor honden



L1035

Verboden voor honden



L1036

Speelplaats.
Verboden voor honden:



L1037

Verboden honden
uit te laten



L1040

Honden aan de lijn



L1041

Honden aan de lijn



L1042

Honden aan de lijn



L1043

Honden aan de lijn



L1044

Honden aan de lijn



L1050
Geen honden uitlaten



L1051
Honden uitlaatplaats



L1052
Hondentoilet met opruimplicht



L1053
Honden aan de lijn



L1060
Losloopgebied voor honden



L1061
Honden aanlijnen. Opruimplicht



L1062
Losloopterrein voor honden



L1063
Honden aanlijnen



L1064
Verboden honden uit te laten



L1070
Uitrengebied voor honden



L1071
Uitlaatplek voor honden



L1072
Verboden voor honden



L1080
Glasbak



L1081
Deksel bij plastic afval



L1082
Etiket bij oud papier



L1083
Fles in glasbak



L1084
Overig bij restafval



L1085
Pot in glasbak



L1086
Blik bij restafval



L1100
Verboden te roken



L1101
Verboden te roken



L1150
Pas op! Automatische startende installatie



L1151
Sterke stroming. Zwemmen verboden



L1152
Verboden te zwemmen



L1153
Gevaarlijke golfslag door scheepvaart. Betreden pier op eigen risico



L1201



L1202



L1200

Verboden te vissen



L1203

Verboden te vissen voor onbevoegden



L1300

Cameratoezicht



L1301

Cameratoezicht



L1302

Cameratoezicht



L1303

Cameratoezicht



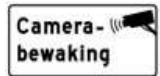
L1304

Cameratoezicht in het uitgaanscentrum



L1305

Attentie! Bike-surveillance door politie. Voor uw veiligheid



L1350

Camerabewaking



L1351

Camerabewaking




L1352

Camerabewaking



L1353

Camerabewaking



L1354

Camerabewaking 24 uur per dag



L1355

Let op! Camerabewaking



L1400

Zwemmen verboden



L1401

Drijfvloeiend verboden bij afluende wind



L1402

Extreme strandporten verboden



L1403

Kitesurfen verboden



L1404

Gemotoriseerde water/sport zonder vergunning verboden



L1405

Roken en/of open vuur verboden



L1406

Loslopende honden verboden. Honden kort aangelijnd



L1407

Het is niet toegestaan om met paarden het strand te betreden



L1408

Het is niet toegestaan om te windsurfen



L1409

Het is niet toegestaan om te vliegen met een stuntvlieger



L1410

Stuntvliegen alleen hier toegestaan



L1411

Reddingspost



L1412

Strand-rolstoel beschikbaar



L1413

EHBO



L1414

AED



BB01

'Uit-bord';
Uitgang / afrit
autosnelweg
(snelwegennet
wordt verlaten)

BB02

'Uit-bord';
Uitgang / afrit
autosnelweg
(snelwegennet
wordt verlaten)



BB03

'Chevronbord';
Splitsing van auto-
snelweg bij knoop-
punt (snelwegenet
wordt niet
verlaten)



BB04

Onderbroken vluchtstrook
of smalle vluchtstrook



BB05

Korte
invoegstrook
(korter dan
200 meter)

BB06

(Nood) vluchthaven;
Niet parkeren of
stilstaan



BB06-300 m

(Nood) vluchthaven
na 300 meter;
Niet parkeren of
stilstaan;



BB07L-A4-29,2

Hectometerbord



BB07R-A4-29,2

Hectometerbord



BB07L-A16-52,8
+ A1-100-S

Hectometerbord
met maximale
snelheid



BB07R-A16-52,8
+ A1-100-S

Hectometerbord
met maximale
snelheid



BB09-1L

Looprichting voor
dichtbijzijnde
praatpaal



BB09-1R

Looprichting voor
dichtstbijzijnde
praatpaal



BB09-2L

Looprichting voor
dichtbijzijnde
praatpaal



BB09-2R

Looprichting voor
dichtstbijzijnde
praatpaal



BB10

Radio-
frequenties



BB11-L

Bochtschild
met dubbele
pijfiguratie



BB11-R

Bochtschild
met dubbele
pijfiguratie



BB12-L

Bochtschild met
enkele pijfiguratie



BB12-R

Bochtschild met
enkele pijfiguratie



BB11-L-F

Bochtschild met
dubbele pijfiguratie
(fluoreserend)



BB11-R-F

Bochtschild met
dubbele pijfiguratie
(fluoreserend)



BB12-L-F

Bochtschild met
enkele pijfiguratie
(fluoreserend)



BB12-R-F

Bochtschild met
enkele pijfiguratie
(fluoreserend)



BB13

Reflectorpaal



BB14-L

Bocht
reflectorpaal



BB14-R

Bocht
reflectorpaal



BB15-1A

Schrikhek



BB15-2A

Schrikhek



BB15-1B

Schrikhek



BB15-2B

Schrikhek



BB16-1

Schrikhek



BB16-2

Schrikhek



BB17-1

Schrikhek



BB17-2

Schrikhek



BB18-1L

Schrikhek



BB18-2L

Schrikhek



BB18-1R

Schrikhek



BB18-2R

Schrikhek



BB19-L

Schrikhek



BB19-R

Schrikhek



BB16-2 + D01

Schrikhek
met bord



BB18-2R + D01

Schrikhek
met bord



BB19-L + L204

Schrikhek met
waarschuwbord




BB19-R + L204

Schrikhek met
waarschuwbord



BB21
Zwart-witte zuil



BB22
Verkeerszuil



BB22 + D02-LO
Verkeerszuil met bord



BB22 + D02-RO
Verkeerszuil met bord



BB22 + D03
Verkeerszuil met bord



J10 + BB23-3R
waarschuwbak op 240 m voor spoorwegovergangen



J10 + BB23-3L
Waarschuwbak op 240 m voor spoorwegovergangen



J11 + BB23-3R
Waarschuwbak op 240 m voor spoorwegovergangen



J11 + BB23-3L
Waarschuwbak op 240 m voor spoorwegovergangen



BB23-3R
Waarschuwbak rechts van rijbaan op 240 m voor beweegbare brug of spoorwegovergang



BB23-2R
Waarschuwbak rechts van rijbaan op 160 m voor beweegbare brug of spoorwegovergang



BB23-1R
Waarschuwbak rechts van rijbaan op 80 m voor beweegbare brug of spoorwegovergang



BB23-1L
Waarschuwbak links van rijbaan op 80 m voor beweegbare brug of spoorwegovergang



BB23-2L
Waarschuwbak links van rijbaan op 160 m voor beweegbare brug of spoorwegovergang



BB23-3L
Waarschuwbak links van rijbaan op 240 m voor beweegbare brug of spoorwegovergang



BB24
Attentiebekening



BB24-T
Attentiebekening



BB24-LT
Attentiebekening



BB24-RT
Attentiebekening



BB26
Attentiebekening



BB32
Afzetkegel oranje



BB33
Afzetkegel rood-wit



BB34
Geleidebaak



BB35-L
Geleidebaak links



BB35-R
Geleidebaak rechts



BB34-2
Geleidebaak (klein)



BB35-2L
Geleidebaak links (klein)



BB35-2R
Geleidebaak rechts (klein)



D02-LO + BBX103-L
Bord met attentieschild



D02-RO + BBX103-R
Bord met attentieschild



BB40-A1-Li-25,9 + CADO
Hectometerbord met calamiteitsdoorsteek

BV-SERIE: BEWEGWIJZERING VOOR VOETGANGERS

[Terug naar overzicht](#)



BW01-B
Voetganger rechtdoor



BW01-L
Voetganger naar links



BW01-R
Voetganger naar rechts



BW01-LB
Voetganger naar links



BW01-RB
Voetganger naar rechts



BW01-LO
Voetganger naar links



BW01-RO
Voetganger naar rechts



BW01-LH
Voetganger naar links



BW01-RH
Voetganger naar rechts



BW13A
Nooduitgang voetganger
rechtdoor



BW13B
Nooduitgang voetganger
rechtdoor



BW13C
Nooduitgang voetganger
naar beneden



BW13D
Nooduitgang voetganger
naar beneden



BW13E
Nooduitgang voetganger
naar links



BW13F
Nooduitgang voetganger
naar rechts



BW13G
Nooduitgang voetganger
naar beneden
links



BW13H
Nooduitgang voetganger
naar beneden
rechts



BW13I
Nooduitgang voetganger
naar boven
links



BW13J
Nooduitgang
voetganger
naar boven
rechts



BW13K
Nooduitgang
voetganger
naar links



BW13L
Nooduitgang
voetganger
naar rechts



BW417-L
Wandelpad
voetgangers



BW416-L
Kano-route

BF-SERIE: BEWEGWIJZERING VOOR (BROM)FIETSERS

[Terug naar overzicht](#)



BW02-B
Fietser
rechtdoor



BW02-L
Fietser
naar links



BW02-R
Fietser
naar rechts



BW02-LB
Fietser
naar links



BW02-RB
Fietser
naar rechts



BW02-LO
Fietser
naar links



BW02-RO
Fietser
naar rechts



BW02-LH
Fietser
naar links



BW02-RH
Fietser
naar rechts



BW03-B
Bromfietser
rechtdoor



BW03-L
Bromfietser
naar links



BW03-R
Bromfietser
naar rechts



BW03-LB
Bromfietser
naar links



BW03-RB
Bromfietser
naar rechts



BW03-LO
Bromfietser
naar links



BW03-RO
Bromfietser
naar rechts



BW03-LH
Bromfietser
naar links



BW03-RH
Bromfietser
naar rechts



BW200-LB
Fietser
naar links



BW200-RB
Fietser
naar rechts



BW200-B
Fietser
rechtdoor



BW201-LB
Fietser
links
oversteken



BW201-RB
Fietser
rechts
oversteken



BW202-LB
(Brom)fietser
links
oversteken



BW202-RB
(Brom)fietser
rechts
oversteken



BW410-(36)

Recreatieve fietsroute in regionaal netwerk van knooppunten



BW410-B(36)

Recreatieve fietsroute in regionaal netwerk van knooppunten; Volg pijl



BW410-L(36)

Recreatieve fietsroute in regionaal netwerk van knooppunten; Volg pijl



BW410-R(36)

Recreatieve fietsroute in regionaal netwerk van knooppunten; Volg pijl



BW410-LH36)

Recreatieve fietsroute in regionaal netwerk van knooppunten; Volg pijl



BW410-RH(36)

Recreatieve fietsroute in regionaal netwerk van knooppunten; Volg pijl



BW410-

RH(18) + B(36)
Recreatieve fietsroutes in regionaal netwerk van knooppunten; Volg pijl



BW412-B

Recreatieve rondgaande fietsroute op lokaal en regionaal niveau; Volg pijl



BW412-L

Recreatieve rondgaande fietsroute op lokaal en regionaal niveau; Volg pijl



BW412-R

Recreatieve rondgaande fietsroute op lokaal en regionaal niveau; Volg pijl



BW413-B

Recreatieve rondgaande fietsroute op lokaal en regionaal niveau; Volg pijl



BW413-L

Recreatieve rondgaande fietsroute op lokaal en regionaal niveau; Volg pijl



BW413-R

Recreatieve rondgaande fietsroute op lokaal en regionaal niveau; Volg pijl



BW414-B

Recreatieve rondgaande fietsroute op lokaal en regionaal niveau; Volg pijl



BW414-L

Recreatieve rondgaande fietsroute op lokaal en regionaal niveau; Volg pijl



BW414-R

Recreatieve rondgaande fietsroute op lokaal en regionaal niveau; Volg pijl



BW415-B

Recreatieve fietsroute in landelijk netwerk met doorgaande routes; Volg pijl



BW415-L

Recreatieve fietsroute in landelijk netwerk met doorgaande routes; Volg pijl



BW415-B

Recreatieve fietsroute in landelijk netwerk met doorgaande routes; Volg pijl



BW500-L

Recreatieve fietsroute in landelijk netwerk met doorgaande routes; Volg pijl



BW500-R

Recreatieve fietsroute in landelijk netwerk met doorgaande routes; Volg pijl

TB-SERIE: TOERISTISCHE EN RECREatieve OBJECTBEWEGWIJZERING

[Terug naar overzicht](#)



TB02

Gecombineerde objectbewegwijzering met toeristische, recreatieve en lokale objectverwijzingen en afritnummer langs autosnelweg



TB03

Gebiedsbord voor nationale landschappen, nationale parken, Unesco-gebieden en kerngebieden van de Ecologische Hoofdstructuur



TB04

Provinciegrens of gemeentegrens



TB05

streekgrensbord



TB06

Riviernaam

BRUINE STROOKBORDEN

De verwijzing naar lokale en toeristische-recreatieve objecten of gebieden langs gemeentelijke en provinciale wegen vindt plaats door strookborden met witte teksten op een bruine achtergrond. Elk strookbord wordt voorzien van de naam van het object, het kenmerkend symbool van het object en de rijrichting. De symbolen staan in de categorie 'Symbolen'. Hieronder staan enkele mogelijkheden.



TB10-B-Sxx (xx)



TB10-L-Sxx (xx)



TB10-R-Sxx (xx)



TB10



TB10-B-SR02 (De Rosep)



TB10-L-SK02 (Boskant)



TB10-R-SK01 (De Kamphoeve)

RECHTHOEKIGE INFORMATIEBORDEN

De verwijzing naar lokale en toeristische objecten kan ook plaatsvinden door rechthoekige bruine informatieborden. Het rechthoekig bord wordt voorzien van het kenmerkend symbool van het object en de rijrichting. De symbolen staan in de categorie 'Symbolen'. Hieronder staan enkele mogelijkheden.



BW101BR-B-Sxx



BW101BR-O-Sxx



BW101BR-L-Sxx



BW101BR-R-Sxx



BW10BR1-LR-Sxx



BW101BR-LH-Sxx



BW101BR-RH-Sxx



BW101BR-LO-Sxx



BW101BR-RO-Sxx



BW101BR-LB-Sxx



BW101BR-RB-Sxx



BW101BR-B-SK02
Kampeer- en
caravanterrein;
Volg pijl



BW101BR-RH-SR02
Restaurant;
Volg pijl



BW101BR-RB-SC02
Campers;
Volg pijl



BW101BR-LO-SU02
Uitzichtpunt;
Volg pijl



BW101BR-R-
SR03
Recreatie-
terrein;
Volg pijl



BW101BR-RB-SV05
Vestiging;
Volg pijl



BW101BR-
LH-ST23
Trekshut;
Volg pijl



BW101BR-R-SZ01
Zeestrand;
Volg pijl



BW101BR-LR-SK07
Kasteel /
ruïne;
Volg pijl

BLAUWE STROOKBORDEN

De verwijzing naar algemene objecten vindt plaats door blauwe strookborden. Elk strookbord wordt voorzien van de naam van het object, het kenmerkend symbool van het object en de rijrichting. De symbolen staan in de categorie 'Symbolen'. Hieronder staan enkele mogelijkheden.



AB10-B-Sxx (xx)



AB10-L-Sxx (xx)



AB10-R-Sxx (xx)



AB10



AB10-B-SR01(Gemeentehuis)



AB10-L-SZ52 (Schierand)



AB10-R-SP10A (Politie)

RECHTHOEKIGE INFORMATIEBORDEN

De verwijzing naar algemene objecten langs wegen kan ook plaatsvinden door blauwe rechthoekige informatieborden. Het bord wordt voorzien van het kenmerkend symbool van het object en de rijrichting. De symbolen staan in de categorie 'Symbolen'. Hieronder staan enkele mogelijkheden.



BW101-B-Sxx



BW101-O-Sxx



BW101-L-Sxx



BW101-R-Sxx



BW101-LR-Sxx



BW101-LH-Sxx



BW101-RH-Sxx



BW101-LO-Sxx



BW101-RO-Sxx



BW101-LB-Sxx



BW101-RB-Sxx



BW101-400m



BW101-1,2 km-Sxx - Sxx



BW101-O-SP03
Parkeergelegenheid voor overstappers op openbaar vervoer (park and ride);
Volg pijl



BW101-LB-SP19B
Oplaadpunt voor elektronische voertuigen of fietsen;
Volg pijl



BW101-LH-SI101
Industrieterrain;
Volg pijl



BW101-LR-SP06
Parkeergelegenheid voor carpoolen;
Volg pijl



BW101-RH-SI04
Informatiepunt;
Volg pijl



BW101-R-SP100B
Parkeerroute;
Volg pijl



BW101-B-SO03
Parkeergarage;
Volg pijl



BW101-L-SB09
Begraafplaats / crematorium;
Volg pijl



BW101-RB-SK05
Kantorenterrain;
Volg pijl

VIERKANTE INFORMATIEBORDEN

De verwijzing naar algemene objecten langs wegen kan ook plaatsvinden door vierkante informatieborden. Kijk hieronder voor de mogelijkheden. Het blauw bord wordt voorzien van het kenmerkend symbool van het object en de rijrichting. De symbolen staan in de categorie 'Symbolen'. Hieronder staan enkele mogelijkheden.



BW101-RB-SP100B
Parkeerroute;
Volg pijl



BW101-LH-SP05
Parkeerplaats bij restaurant;
Volg pijl



BW101-RO-SO03
Parkeergarage;
Volg pijl



BW101-RB-SV12B
Vrachtwagens;
Volg pijl



BW101-L-SB23
Brandweer;
Volg pijl



BW101-LR-SP19B
Oplaadpunt voor
elektronische voer-
tuigen of fietsen;
Volg pijl



BW101-R-SP04
Parkeergelegenheid
Volg pijl



BW101-ST100
Telefoon in nood/
gevallen; Volg pijl



BW101-LO-SP03
Parkeergelegenheid
voor overstappers op
openbaar vervoer
(park and ride);
Volg pijl



BW405-B-Sxx



BW405-O-Sxx



BW405-L-Sxx



BW405-R-Sxx



BW405-LR-Sxx



BW405-LH-Sxx



BW405-RH-Sxx



BW405-LO-Sxx



BW405-RO-Sxx



BW405-LB-Sxx



BW405-RB-Sxx



BW405-Sxx

S-SERIE: SYMBOLEN EN PICTOGRAMMEN IN VERKEERSBORDEN

[Terug naar overzicht](#)

INDEX VOOR SYMBOLEN EN PICTOGRAMMEN (IN ALFABETISCHE VORGORDE)

In het onderstaand alfabetische overzicht staan de mogelijke symbolen en pictogrammen, die voorkomen in verkeersborden. De symbolen en pictogrammen worden veelal gebruikt voor het aanduiden van lokale en toeristisch-recreatieve objecten en algemene objecten. Ze komen voor bij rijkswegen, provinciale en gemeentelijke wegen.

Aanlegsteiger	SA01	Gevechtssport	SJ05	Natuurreservaat	SN01	Stacaravan	SS18
Antiek	SA02	Geweerschieten	SG09	NS-station	SN02	Stacaravanverhuur	SS19
Apotheek	SA03	Gewichtheffen	SG10	Nr. region. en toer. route	SN103	Stadion	SS20
Appartement	SA04	Golf	SG11	Nr. provinciale weg	SN102	Stadshuis	SR01
Atletiekbaan	SH02	Groepsaccomodatie	SG15	Nr. stadsroute/ringweg	SN104	Station	SS100
Balsport	SB01	Gymnastiek	SG16	Nr. autosnelweg	SN101	Steiger	SS22
Bank	SB03	Handbal	SH01	Nr. Europese hoofdverbinding	SN100	Sterrenkijker	SS21
Bank-, wissel- en postkantoor	SB02	Hardlopen	SH02	Oplaadpunt elek. voertuigen	SP19A	Strand	SD02
Bankpas	SP101	Haven	SH03	Otterverblijfplaats	SO01	Strand	SS101
Bar	SB04	Herberg	SH100	Overdekt zwembad	SO04	Stuw	SS22
Basketbal	SB05	Herentoeilet	SH07	Overdekte Midgetgolfbaan	SO02	Subtropisch zwembad	SS23
Bed- and breakfast	SB101	Historische haven	SH05	Overdekte Midgetgolfbaan	SO02	Supermarkt	SS24
Bedrijventerrein	SB08	Historische stadskern	SH06	Overdekte paardenmanege	SP01	Surfstrand	SS25
Begraafplaats/crematorium	SB09	Hockey	SH08	Overdekte schaatsbaan	SO06	Tafeltennis	ST01
Betaalautomaat	SB10	Hond	SH09	Overdekte skeelerbaan	SO05	Telefoon	ST16
Bibliotheek	SB13	Hond aangeliijnd	SH10	Overdekte speeltuin	SO07	Telefoon in noodgeval	ST100
Biljard	SB14	Hond poepend	SH101	Overstekende eenden	SO08	Telescoop	SS21
Bioscoop	SB15	Hondensport	SH11	Paardenmanege	SP01	Tennis	ST17
Bloedbank	SB16	Honkbal	SH12	Paardensport	SP01	Tennishal	ST18
Boerencamping	SB102	Hortensport	SH04	Park	SP02	Theater	ST19
Boksen	SB17	Hospitaal	SH13	Park and ride	SP03	Toiletten	ST20
Boogschieten	SB18	Hotel/motel	SH14	Park/botanische tuin	SP02	Touwklimmen	ST21
Boot	SB19	Hotel/restaurant	SH14	Parkeergarage	SO03	Tractor	ST22

Boothelling	SB20	Huifkarverhuur	SH16	Parkeerroute	SP100	Trappenhuis	ST101
Bossen / vennen	SB21	Huisartsenspost	SH16	Parkeerterrein	SP04	Trekkershut	ST102
Botanische tuin	SP02	Identificatieplicht	SI01	Partycentrum	SP07	Trekkershut	ST23
Bowlen/kegelen	SB11	Industrieterrein	SI02	Picknickplaats A	SP08A	Trimmen	ST24
Bowlen/kegelen	SB22	Informatiecentrum	SI04	Picknickplaats B	SP08B	Tuinbouw	ST25
Brandblusser	SB100	Informatiepunt	SI03	Poepende hond	SP09	Tuincentrum	ST26
Brandweeer	SB23	Informatiepunt (overdekt)	SI03	Politie	SP10	Uitgang	SU01
Bromfiets	SB24	Ingang	SI05	Pomp	SP11	Uitzichtpunt	SU02
Bungalowpark	SB25	Interessant object	SI06	Pomp met aardgas	SP18B	Universiteit	SU03
Bus	SB26	Invaliden visplaats	SG05	Pomp/LPG	SP13	Vakantie-/recreatieoord	SV01
Café	SC01	Invalidentoilet	SG04	Postkantoor	SP102	Veerboot	SV02
Campeterrein	SC02	Jachthaven	SJ01	Pottenbakkerij	SP16	Veerpont	SV100
Camping	SC13	Jachtkraan	SJ02	Pretpark	SP17	Veiling	SV03
Camping met huisjes	SC03	Jeu de boules	SJ03	Pruullenbak	SP18A	Vergaderruimte	SV04
Caravan in bos	SG13	Jeugdherberg	SJ04	Raadhuis	SR01	Vestingwerken	SV05
Caravan-/kampeeterrein	SK02	Judo	SJ05	Raadhuis	SR02	Visvijver	SV06
Caravanterrein/-park	SC04	Kade	SS22	Recreatie-/vakantieoord	SV01	Vliegveld	SV07
Caravanverhuur	SC05	Kampeeer- en caravanterrein	SK02	Recreatiegebied	SR04	Voetbal	SV08
Carpoolplaats	SP06	Kampeeer- en caravanterrein	SC12	Recycling	SR05	Voetbal	SS20
Centrum	SC06	Kampeeerboerderij	SK01	Restaurant	SR03	Voetgangerstunnel	SV09
Chalets	SC07	Kampeeerplaats in bos	SG14	Revalidatiecentrum	SR06	Vogelpark	SV10
Chaletverhuur	SC08	Kampeeerterrein	SK03	Roeien	SR07	Volleybal	SV11
Chemisch toilet	SC09	Kanoverhuur	SK04	Rolstoel-toegankelijk	SG03	Vrachtwagen	SV12
Circuit	SC10	Kantorenpark	SK05	Rondvaart	SR08	Vuilcontainer	SV13
Conferentieoord	SC11	Karten	SK06	Rugby	SR09	VVV	SV14
Crematorium/begraafplaats	SB09	Kasteel	SK07	Ruiterroute	SR10	Wandklimmen	ST21
Dagrecreatie algemeen	SD01	Kegelen/bowlen	SB22	Sauna	SS01	Wasserette	SW03
Dagstrand	SD02	Kegelen/bowlen	SB11	Schaapskooi	SS03	Waterkraan	SW04
Dame	SD03	Kegelen/bowlen	SB22	Schaapweide	SS04	Watermolen	SW05
Damestoilet	SD03	Kerk	SK08	Schaatsbaan	SO06	Waterpolo	SW01
Dancing	SD05	Kinderboerderij	SK09	Schaatsbaan (overdekt)	SO06	Waterskieën	SW02
Dansen	SD04	Kinderspeelplaats	SK11	Schaatsen	SS05	WC	SW06
Darten	SD06	Kogelstoten	SK12	Schaken	SS02	Wielrennen	SW07
Dierentuin	SD08	Korfbal	SK101	Schermen	SD07	Wi-Fi	SW100
Distributiecentrum	SD09	Kuuroord	SK13	Schieten	SG09	Winkel van Sinkel	SW08
Douche	SD10	Laad- en losplaats	SL01	Schoenenmaker	SS10	Winkelcentrum	SW09
EHBO	SE01	Lift	SL02	Scouting	SS06	Witte fietsen (uitgiftepunt)	SW10
Fiets	SF01	LPG	SP14	Skeelerbaan (overdekt)	SO05	Woonboot	SW11
Fietsenstalling	SF02	Manege	SM01	Skieën	SS07	Zandbak	SZ06
Fietskarverhuur	SF03	Medische centrum	SM02	Slak	SS08	Zeilbootverhuur	SZ02
Fietsklem	SF04	Meubelboulevard	SM03	Sluiscomplex	SS09	Ziekenhuis	SH13
Fietsverhuur I	SF05	Midgetgolf	SM04	Snackbar	SS11	Zuivelboerderij	SZ03
Fietsverhuur II	SF06	Mini camping	SB102	Snooker	SB14	Zweefvliegveld	SZ04
Fruitkwekerij	SF08	Mini camping	SM06	Spartelvijver	SS12	Zwembad	SZ05A
Galerie	SG01	Molen	SM07	Speeltuin	SS13	Zwembad	SZ05C
Gas verkoop	SG02	Monument / gedenkteken	SM08	Speeltuin (overdekt)	SO07	Zwembad (overdekt)	SO04
Gedenkteken/monument	SM08	Motor	SM09	Speerwerpen	SS14	Zwemmen/duiken	SZ05B
Gemeentehuis	SR01	Motorsport	SM10	Sporthal	SS15		
Gerechtsgebouw	SG07	Museum	SM11	Sportveld	SS16		
Gevaarlijke stoffen route	SG08	Museumspoorweg	SM12	Squashen	SS17		

INDEX VOOR SYMBOLEN EN PICTOGRAMMEN (IN NUMERIEKE VORGORDE)

In het onderstaand numerieke overzicht staan de mogelijke symbolen en pictogrammen, die voorkomen in verkeersborden. De symbolen en pictogrammen worden veelal gebruikt voor het aanduiden van lokale en toeristisch-recreatieve objecten en algemene objecten. Ze komen voor bij rijkswegen, provinciale en gemeentelijke wegen.

SA01 Aanlegsteiger
SA02 Antiek
SA03 Apotheek
SA04 Appartement

SG05 Invaliden visplaats
SG07 Gerechtsgebouw
SG08 Gevaarlijke stoffen route
SG09 Geweerschieten

SN01 Natuurreservaat
SN02 NS-station
SN100 Nr. Europese hoofdverbinding
SN101 Nr. autosnelweg

SS16 Sportveld
SS17 Squashen
SS18 Stacaravan
SS19 Stacaravanverhuur

SB01	Balsport	SG09	Schieten	SN102	Nr. provinciale weg	SS20	Stadion
SB02	Bank-, wissel- en postkantoor	SG10	Gewichtheffen	SN103	Nr. region. en toerist. route	SS20	Voetbal
SB03	Bank	SG11	Golf	SN104	Nr. stadsroute/ringweg	SS21	Sterrenkijker
SB04	Bar	SG13	Caravan in bos	SO01	Otterverblijfplaats	SS21	Telescoop
SB05	Basketbal	SG14	Kampeerplaats in bos	SO02	Overdekte Midgetgolfbaan	SS22	Kade
SB08	Bedrijventerrein	SG15	Groepsaccomodatie	SO02	Overdekte Midgetgolfbaan	SS22	Steiger
SB09	Begraafplaats/crematorium	SG16	Gymnastiek	SO03	Parkeergarage	SS22	Stuw
SB09	Crematorium/begraafplaats	SH01	Handbal	SO04	Overdekt zwembad	SS23	Subtropisch zwembad
SB10	Betaalautomaat	SH02	Atletiekbaan	SO04	Zwembad (overdekt)	SS24	Supermarkt
SB11	Bowlen/kegelen	SH02	Hardlopen	SO05	Overdekte skeelerbaan	SS25	Surfstrand
SB11	Kegelen/bowlen	SH03	Haven	SO05	Skeelerbaan (overdekt)	SS100	Station
SB13	Bibliotheek	SH04	Hortes	SO06	Overdekte schaatsbaan	SS101	Strand
SB14	Biljard	SH05	Historische haven	SO06	Schaatsbaan	ST01	Tafeltennis
SB14	Snooker	SH06	Historische stadskern	SO06	Schaatsbaan (overdekt)	ST16	Telefoon
SB15	Bioscoop	SH07	Herentoeilet	SO07	Overdekte speeltuin	ST17	Tennis
SB16	Bloedbank	SH08	Hockey	SO07	Speeltuin (overdekt)	ST18	Tennishal
SB17	Boksen	SH09	Hond	SO08	Overstekende eenden	ST19	Theater
SB18	Boogschieten	SH10	Hond aangeliend	SP01	Overdekte paardenmanege	ST20	Toiletten
SB19	Boot	SH11	Hondensport	SP01	Paardenmanege	ST21	Touwklimmen
SB20	Boothelling	SH12	Honkbal	SP01	Paardensport	ST21	Wandklimmen
SB21	Bossen / vennen	SH13	Hospitaal	SP02	Botanische tuin	ST22	Tractor
SB22	Bowlen/kegelen	SH13	Ziekenhuis	SP02	Park	ST23	Trekkershut
SB22	Kegelen/bowlen	SH14	Hotel/motel	SP02	Park/botanische tuin	ST24	Trimmen
SB22	Kegelen/bowlen	SH14	Hotel/restaurant	SP03	Park and ride	ST25	Tuinbouw
SB23	Brandweer	SH16	Huifkarverhuur	SP04	Parkeerterrein	ST26	Tuincentrum
SB24	Bromfiets	SH16	Huisartsenspost	SP06	Carpoolplaats	ST100	Telefoon in noodgeval
SB25	Bungalowpark	SH100	Herberg	SP07	Partycentrum	ST101	Trappenhuis
SB26	Bus	SH101	Hond poepend	SP08A	Picknickplaats A	ST102	Trekkershut
SB100	Brandblusser	SI01	Identificatieplicht	SP08B	Picknickplaats B	SU01	Uitgang
SB101	Bed- and breakfast	SI02	Industrieterrein	SP09	Poepende hond	SU02	Uitzichtpunt
SB102	Boerencamping	SI03	Informatiepunt (overdekt)	SP10	Politie	SU03	Universiteit
SB102	Mini-camping	SI04	Informatiecentrum	SP11	Pomp	SV01	Recreatie-/vakantieoord
SC01	Café	SI04	Informatiepunt	SP13	Pomp/LPG	SV01	Vakantie-/recreatieoord
SC02	Camperterrein	SI05	Ingang	SP14	LPG	SV02	Veerboot
SC03	Camping met huisjes	SI06	Interessant object	SP16	Pottenbakkerij	SV03	Veiling
SC04	Caravanterrein/-park	SJ01	Jachthaven	SP17	Pretpark	SV04	Vergaderruimte
SC05	Caravanverhuur	SJ02	Jachtkraan	SP18A	Prullenbak	SV05	Vestingwerken
SC06	Centrum	SJ03	Jeu de boules	SP18B	Pomp met aardgas	SV06	Visvijver
SC07	Chalets	SJ04	Jeugdherberg	SP19A	Oplaadpunt elektr.voertuigen	SV07	Vliegveld
SC08	Chaletverhuur	SJ05	Gevechtssport	SP100	Parkeerroute	SV08	Voetbal
SC09	Chemisch toilet	SJ05	Judo	SP101	Bankpas	SV09	Voetgangerstunnel
SC10	Circuit	SK01	Kampeerberderij	SP102	Postkantoor	SV10	Vogelpark
SC11	Conferentieoord	SK02	Caravan-/kampeerterrein	SR01	Gemeentehuis	SV11	Volleybal
SC12	Kampeert- en caravanterrein	SK02	Kampeert- en caravanterrein	SR01	Raadhuis	SV12	Vrachtwagen
SC13	Camping	SK03	Kampeerterrein	SR01	Stadshuis	SV13	Vuilcontainer
SD01	Dagrecreatie algemeen	SK04	Kanoverhuur	SR02	Raadhuis	SV14	VVV
SD02	Dagstrand	SK05	Kantorenpark	SR03	Restaurant	SV100	Veerpont
SD02	Strand	SK06	Karten	SR04	Recreatiegebied	SW01	Waterpolo
SD03	Dame	SK07	Kasteel	SR05	Recycling	SW02	Waterskieën
SD03	Damestoilet	SK08	Kerk	SR06	Revalidatiecentrum	SW03	Wasserette
SD04	Dansen	SK09	Kinderboerderij	SR07	Roeien	SW04	Waterkraan
SD05	Dancing	SK11	Kinderspeelplaats	SR08	Rondvaart	SW05	Watermolens
SD06	Darten	SK12	Kogelstoten	SR09	Rugby	SW06	WC
SD07	Schermen	SK13	Kuuroord	SR10	Ruiteroute	SW07	Wielrennen
SD08	Dierentuin	SK101	Korfbal	SS01	Sauna	SW08	Winkel van Sinkel
SD09	Distributiecentrum	SL01	Laad- en losplaats	SS02	Schaken	SW09	Winkelcentrum
SD10	Douche	SL02	Lift	SS03	Schaapskooi	SW10	Witte fietsen (uitgiftepunt)
SE01	EHBO	SM01	Manege	SS04	Schaapweide	SW11	Woonboot
SF01	Fiets	SM02	Medische centrum	SS05	Schaatsen	SW100	Wi-Fi
SF02	Fietsenstalling	SM03	Meubelboulevaard	SS06	Scouting	SZ02	Zeilbootverhuur
SF03	Fietskarverhuur	SM04	Midgetgolf	SS07	Skieën	SZ03	Zuivelboerderij
SF04	Fietsklem	SM06	Mini camping	SS08	Slak	SZ04	Zweefvliegveld
SF05	Fietsverhuur I	SM07	Molen	SS09	Sluiscomplex	SZ05A	Zwembad

SF06 Fietsverhuur II
SF08 Fruitkwekerij
SG01 Galerie
SG02 Gas verkoop
SG03 Rolstoel-toegankelijk
SG04 Invalidentoilet

SM08 Gedenkteken/monument
SM08 Monument / gedenkteken
SM09 Motor
SM10 Motorsport
SM11 Museum
SM12 Museumspoorweg

SS10 Schoenenmaker
SS11 Snackbar
SS12 Spartelvijver
SS13 Speeltuín
SS14 Speerwerpen
SS15 Sporthal

SZ05B Zwemmen/duiken
SZ05C Zwembad
SZ06 Zandbak

SA-SERIE VOOR SYMBOLEN



SA01
Aanlegsteiger



SA02
Antiek



SA03
Apotheek



SA04
Appartement



SA05
Bos



SA06B
Auto



SA06W
Auto



SA07B
Auto met
aanhanger



SA07W
Auto met
aanhanger



SA08
Autoslaaptrein



SA09
Snelweg

SB-SERIE VOOR SYMBOLEN



SB01
Balsport

Bank

SB02
Bank / grens-
wisselkantoor



SB03
Bank



SB04
Bar



SB05
Basketbal



SB06



SB08
Bedrijven-
terrein



SB09
Begraafplaats /
crematorium



SB10B
Betaal-
automaat



SB10W
Betaalautomaat



SB11
Bowlen / Kegelen



SB12



SB13
Bibliotheek



SB14
Biljarten



SB15
Bioscoop



SB16
Bloedbank



SB17
Boksen



SB18
Boogschieten



SB19B

Boten



SB19W

Boten



SB20

Boot- / trailerhelling



SB21

Bossen en
vennen



SB22

Bowling-/
Kegelbaan



SB23

Brandweer



SB24W

Bromfiets



SB25

Bungalowpark



SB26B

Bus



SB26W

Bus



SB100

Brandblusser



SB101

Bed- and breakfast



SB102

Boerencamping

SC-SERIE VOOR SYMBOLEN



SC01

Café



SC02

Camperterrein



SC03

Camping- en
bungalowpark



SC04

Caravan-
terrein



SC05

Caravan-
verhuur



SC06

Centrum



SC07

Chalet



SC08

Chalet-
verhuur



SC09

Chemisch toilet



SC10

Circuit



SC11

Conferentie-
oord



SC12

Kampeer- en
caravanterrein



SC13

Camping

SD-SERIE VOOR SYMBOLEN



SD01

Dagrecreatie
(algemeen)



SD02

(Dag)
Strand



SD03

Dame /
mevrouw



SD04

Dansen



SD05

Dancing



SD06

Darten



SD07

Schermen



SD08

Dierentuin



SD09

Distributie-
centrum



SD10
Douche

SE-SERIE VOOR SYMBOLEN



SE01
EHBO-post /
ziekenhuis met
spoedeisende
hulp

SF-SERIE VOOR SYMBOLEN



SF01B
Fiets



SF01W
Fiets



SF02
Fietsstalling



SF03
Fietskar-
verhuur



SF04
Fietsklem



SF05
Fietsverhuur



SF06
Fietsverhuur



SF07
Fitnesscentrum



SF08
Fruittwekerij

SG-SERIE VOOR SYMBOLEN



SG01
Gallerie



SG02
Gasopslag



SG03B
Rolstoel-
toegankelijk



SG03A
Rolstoel-
toegankelijk



SG04
Rolstoel-
toegankelijk
toilet



SG05
Rolstoel-
toegankelijk
visstek



SG06



SG07
Gerechtsgebouw



SG08
Gevaarlijke
stoffen route
aankondiging



SG09
Geweeschieten



SG10
Gewicht-



SG11
Golfbaan



SG12
Griend



SG13
Caravan-



SG14
Kampeer- en



SG15
Groeps-



SG16
Gymnastiek



SR01
Gemeentehuis /

heffen

terrein in bos

caravanterrein
in bos

accommodatie

raadhuis

SH-SERIE VOOR SYMBOLEN



SH01
Handbalzaal



SH02
Atletiekbaan



SH03
Haven



SH04
Hortus



SH05
Historische
haven



SH06
Historische
stadskern



SH07
Heer / man



SH08
Hockeyveld



SH09
Honden-
uitlaatplaats



SH10
Hond
aanlijnen



SH11
Hondrenn-
veld



SH12
Honkbal-
veld



SH13
Hospital /
ziekenhuis



SH14
Hotel



SH15
Hotel/
restaurant



SH16
Huifkar-
verhuur



SH16
Huisartsenpost



SH100
Herberg



SH101
Poepende hond

SI-SERIE VOOR SYMBOLEN



SI01
Identiteitskaart-
controle



SI02
Industrie-
terrein



SI03
Overdekt informatie-
centrum



SI04
Informatie-
punt



SI05
Ingang



SI06
Interessant
object

SJ-SERIE VOOR SYMBOLEN



SJ01



SJ02



SJ03



SJ04



SJ05

SK-SERIE VOOR SYMBOLEN



SK01

Kampeer-
boerderij

SK02

Kampeer- en caravanterrein



SK03

Kampeer-
terrein

SK04

Kano-
verhuur

SK05

Kantoren-
terrein

SK06

Indoor-
kartbaan

SK07

Kasteel /
ruïne

SK08

Kerk



SK09

Kinder-
boerderij

SK11

Kinder-
speelplaats

SK12

Kogel-
stoten

SK13

Kuuroord



SK100

Kiss and ride
strook

SK101

Korfbal

SL-SERIE VOOR SYMBOLEN



SL01

Laad- en
losplaats

SL02

Lift

SM-SERIE VOOR SYMBOLEN



SM01

Manege



SM02

Medisch centrum



SM03

Meubel-
boulevard

SM04

Midget-
golfbaan

SM05



SM06

Minicamping



SM07

Molen



SM08

Monument



SM09B

Motor



SM09W



SM10



SM11



SM12



SM12

Motor

Motorsport

Museum

Museum-
spoorweg

Medisch centrum

SN-SERIE VOOR SYMBOLEN



SN01
Natuur-
reservaat



SN02
NS station



SN100
Nummer Europese
hoofdverbinding



SN101
Nummer autosnelweg



SN102
Nummer niet-
autosnelweg (provinciale
weg)



SN103
Nummer
regionale en toeristische
route



SN104
Nummer stadsroute /
ringweg

SO-SERIE VOOR SYMBOLEN



SO01
Otter-
verblijfplaats



SO02
Overdekte
Midgetgolfbaan



SO03
(Overdekte)
parkeergarage



SO04
Overdekt
zwembad



SO05
Overdekte
rolschaatshal



SO06
Overdekte
schaatsbaan



SO07
Overdekte
speeltuin



SO08
Overstekende
eenden



SO100
Overdekte
fietsenstalling

SP-SERIE VOOR SYMBOLEN



SP01
Paardenmanage / hippisch
centrum



SP02



SP03
Parkeer - en
reislocatie



SP04
Parkeer-
terrein



SP05
Parkeerplaats bij restaurant



SP06
Carpool-
plaats



SP07
Party-
centrum



SP08A
Picknick-
plaats



SP08B
Picknick-
plaats



SP09
Honden
uitlaatplaats



SP10
Politiebureau



SP11
Pomp



SP12
Pomp



SP13
Pomp
met LPG



SP14
Pomp
met LPG



SP15
Pomp met
LPG



SP16
Pottenbakkerij



SP17
Pretpark



SP18A
Prullenbak



SP18B
Pomp met aardgas
(Compressed
Natural Gas)



SP19B
Oplaadpunt
voor elektrische
voertuigen of fietsen



SP100B
Parkeerroute



SP100W
Parkeerroute



SP101
Bankpas



SP102
Postkantoor

SR-SERIE VOOR SYMBOLEN



SR02
Raadhuis



SR03
Restaurant



SR04
Recreatie-
gebied



SR05
Recycling



SR06
Revalidatie



SR07
Roeien




SR08
Rondvaart



SR09
Rugbyveld



SR10
Ruiterpad /
-route



SR100B
Ringweg/
-rondweg



SR100W
Ringweg/
-rondweg



SR101
Rondvaartboot

SS-SERIE VOOR SYMBOLEN



SS01
Hut in bos



SS02
Schaakplaats



SS03
Schaapskooi



SS04
Schaapweide



SS05
Schaatsen



SS06
Scouting



SS07
Ski-piste



SS08
Slak



SS09
Sluis



SS10
Schoenen-
maker



SS11
Snackbar



SS12
Spartelvijver



SS13
Speeltuin



SS14
Speerwerpveld



SS15
Sporthal



SS16
Sportpark /
sportveld



SS17
Squash-hal



SS18
Stacaravan



SS19
Stacaravan-
verhuur



SS20
Stadion /
voetbalveld



SS21
Sterrenkijker /
telescoop



SS22
Steiger / kade / stuw



SS23
Subtropisch zwembad



SS24
Supermarkt



SS25
Surfplasp



SS100
Station



SS101
Strand

ST-SERIE VOOR SYMBOLEN



ST01



ST02



ST03



ST04



ST05



ST06



ST07



ST08



ST09



ST10
Tankstation
Shell



ST11
Tankstation
Tamoil



ST12
Tankstation
Tango



ST13
Tankstation
Texaco



ST14
Tankstation
Tinq



ST15
Tankstation
Total



ST16
Telefoon



ST17
Tennisbaan



ST18
Tennishal



ST19
Theater



ST20
Man en vrouw



ST21
Wand-
klimhal



ST22B
Tractor



ST22W
Tractor



ST23
Trekkershut



ST24
Trimmen



ST25
Tuinbouw



ST26
Tuincentrum /
sierthuin



ST100
Telefoon in
noodgevallen



ST101
Trappenhuis



ST102
Trekkershut

SU-SERIE VOOR SYMBOLEN



SU01
Uitgang



SU02
Uitzichtpunt



SU03
Universiteit

SV-SERIE VOOR SYMBOLEN



SV01
Vakantie- /
recreatieoord



SV02B
Veerpont



SV02W
Veerpont



SV03
Veiling



SV04
Vergader-
ruimte



SV05
Vestiging



SV06
Visvijver



SV07
Vliegveld



SV08
Voetbalveld



SV09
Voetgangers-
brug / -tunnel



SV10
Vogelpark



SV11
Volleybalzaal



SV12B
Vrachtwagen



SV12W-w
Vrachtwagen



SV13



SV14
VVV-kantoor



SV100
Veerpont

SW-SERIE VOOR SYMBOLEN



SW01
Waterpolo



SW02
Waterskiën



SW03
Wasserette



SW04
Waterkraan



SW05
Watermolen

WC

SW06
WC



SW07
Wielrenbaan



SW08
Winkel
van Sinkel



SW09
Winkelcentrum



SW10
Witte fietsen
(uitgeefpunt)



SW11
Woonboot-
plaats



SW100
Wi-fi



SW100
Wandelroute
(beginpunt)

SZ-SERIE VOOR SYMBOLEN



SZ01
Zeestrand



SZ02
Zeilboot-
verhuur



SZ03
Zuivelboerderij



SZ04
Zweefvliegveld



SZ05A
Zwembad



SZ05B
Zwembad



SZ05C
Zwembad



SW06
Zandbak

KL-SERIE: KABELS EN LEIDINGEN

[Terug naar overzicht](#)



KL01
zinker
in watergang
of kanaal



KL02
rioolleiding
in watergang
of kanaal



KL03
aardgasleiding
in watergang
of kanaal




KL04
gasleiding
in watergang
of kanaal



KL05
elektraleiding
in watergang
of kanaal



KL06
waterleiding
in watergang
of kanaal



KL11
kabel
in watergang
of kanaal



KL12
kabels
in watergang
of kanaal



KL15
cai-kabel
in watergang
of kanaal

OB-SERIE: ONDERBORDEN

[Terug naar overzicht](#)



OB01



OB02



OB03



OB04



OB05



OB06



OB07



OB08



OB09



OB101



OB11



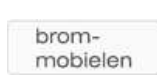
OB12



OB13



OB14



OB15



OB16



OB17



OB18



OB19



OB51



OB52



OB53



OB54



OB55



OB56



OB57



OB58



OB59



OB60



OB61



OB62



OB63



OB64



OB65



OB66



OB101



OB102

uitgezonderd
politie
OB103

uitgezonderd
lijnbusen
OB104

uitgezonderd
bestemmings-
verkeer
OB108

uitgezonderd
aanliggende
percelen
OB109

uitgezonderd

voorzien van
gezichtsveld-
verbeterende
voorzieningen
OB113

16 jun.
t/m 19 aug.
OB201

maandag
OB202a

ma en wo
OB202b

ma t/m vr
OB202c

donderdag
06 - 19 h
OB208a

ma en wo
06 - 19 h
OB208b

ma t/m vr
06 - 19 h
OB208c

donderdag
18.00 - 21.30 h
OB209a

ma en wo
18.00 - 21.30 h
OB209b

ma t/m vr
18.00 - 21.30 h
OB209c

maandag
06 - 10 h
15 - 19 h
OB210a

ma en wo
06 - 10 h
15 - 19 h
OB210b

maandag
10.00 - 14.30 h
18.00 - 21.30 h
OB211a

ma en wo
10.00 - 14.30 h
18.00 - 21.30 h
OB211b

ma t/m vr
10.00 - 14.30 h
18.00 - 21.30 h
OB211c

ma t/m vr 18 - 08 h
za / zo 22 - 10 h
OB212

ma t/m vr
18.00 - 08.30 h
za / zo
22.30 - 10.00 h
OB213

uitgezonderd
18.00 - 21.30 h
OB254

uitgezonderd
maandag
18.00 - 21.30 h
OB259a

uitgezonderd
ma t/m vr
18.00 - 21.30 h
OB259b

uitgezonderd
ma t/m vr 18 - 08 h
za / zo 22 - 10 h
OB262

uitgezonderd
ma t/m vr
18.00 - 08.30 h
za / zo
22.30 - 10.00 h
OB263

uitgezonderd
1° t/m 15°
van de maand
OB279


OB301


OB302


OB303


wegsleeprégeling
van kracht
OB304


worden
verwijderd
OB305

 alleen Chipknip
OB306

 alleen Pinpas
OB307

FX-PZ-21
OB309

parkeren
verboden
op wo 07-16 h
OB310

herhaling
OB311

10 m
OB401-10m

20 m
20m OB401-

30 m
30m OB401-

40 m
40m OB401-

50 m
50m OB401-

60 m
60m OB401-

70 m
70m OB401-

80 m
80m OB401-

90 m
90m OB401-

100 m
OB401-100m

150 m
OB401-150m

200 m
OB401-200m

250 m
OB401-250m

300 m
OB401-300m

400 m
OB401-400m

500 m
OB401-500m

600 m
OB401-600m

700 m
OB401-700m

800 m
OB401-800m

900 m
OB401-900m

1 km
OB401-1km

1,2 km
OB401-1,2km

1,5 km
OB401-1,5km

 20km
OB402-Sp11-
20km

↑ 100 m ↑
OB411-100m

↑ 150 m ↑
OB411-150m

↑ 200 m ↑
OB411-200m

↑ 250 m ↑
OB411-250m

↑ 300 m ↑
OB411-300m

↑ 400 m ↑
OB411-400m

↑ 500 m ↑
OB411-500m

↑ 600 m ↑
OB411-600m

↑ 700 m ↑
OB411-700m

↑ 800 m ↑
OB411-800m

↑ 900 m ↑
OB411-900m

↑ 1 km ↑
OB411-1km

↑ 1,2 km ↑
OB411-1,2km

↑ 1,5 km ↑
OB411-1,5km


OB501-L


OB501-R


OB502


OB503


OB504



OB505



OB01+OB503
kruisende
ruiters in
2 richtingen



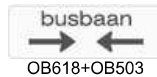
OB02+OB503
kruisende
fietsers in
2 richtingen



OB04+OB503
kruisende
(brom)fietsers in
2 richtingen



OB11+OB503
kruisende
vrachtwagens in
2 richtingen



OB618+OB503

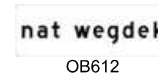
kruisende
bussen in
2 richtingen



OB601



OB611



OB612

bij nat wegdek

OB613

slecht wegdek

OB614



bussluis

OB618



overweg 615

OB617

busbaan

OB4619

asverspringingen

OB620

verhoogde
rijbaanscheiding

OB621

uitrit

OB622

korte
invoegstrook

OB626

OB701

OB702

OB703



OB704-100m



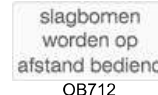
OB705



OB710



OB711



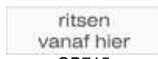
OB712



OB713



OB714



OB715




OB717



OB718-600m



OB719



OB720



OB721



OB722



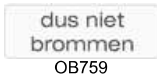
OB754



OB755



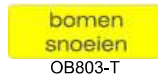
OB758



OB759



OB802-T



OB803-T



OB804-T



OB805-T



OB806-T




OB807-T



OB901-A




OB901-B



OB902-A



OB902-B



OB903-A



OB1000



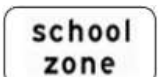
OB1001



OB1002



OB1003



OB1004



OB1005

VR-SERIE: VERKEERSREGELINGEN

[Terug naar overzicht](#)



VR04



VR05



VR06



VR07a



bij groen één auto

VR01
Drukknop
fiets'er

VR02
Drukknop
voetganger
(zebra)

VR03
Drukknop
voetganger

Tegelijk groen
(brom)fietsers

Rechtsaf voor
(brom)fietsers vrij

Rechtsaf voor fietsers vrij

verkeers-
brigadiers

VR07b
bij groen
één auto



VR09-1
Let op: recht-
doorgaande
fietsers



VR09-2
Let op: recht-
doorgaande
(brom)fietsers



VR09-3
Let op: recht-
doorgaande
fietsers in
2 richtingen



VR09-4
Let op: recht-
doorgaande
(brom)fietsers in
2 richtingen



VR09-5
Let op: recht-
doorgaande
fietsers en voetgangers
op zebra'pad



VR09-6
Let op: recht-
doorgaande
voetgangers
op zebra'pad



VR09-7
Let op: recht-
doorgaande
fietsers en
voetgangers
op zebra'pad



VR09-8
Let op: recht-
doorgaande
(brom)fietsers en
voetgangers
op zebra'pad



VR09-9
Let op: recht-
doorgaande
fietsers in
2 richtingen
en voetgangers
op zebra'pad



VR09-10
Let op: recht-
doorgaande
(brom)fietsers in
2 richtingen
en voetgangers
op zebra'pad



VR09-11
Let op: recht-
doorgaande
voetgangers



VR09-12
Let op: recht-
doorgaande
fietsers en
voetgangers



VR09-13
Let op: recht-
doorgaande
(brom)fietsers en
voetgangers



VR09-14
Let op: recht-
doorgaande
fietsers in
2 richtingen
en voetgangers



VR09-15
Let op: recht-
doorgaande
(brom)fietsers in
2 richtingen
en voetgangers



VR10-1
Let op: tege-
moet komend
verkeer en recht-
doorgaande
fietsers



VR10-2
Let op: tege-
moet komend
verkeer en recht-
doorgaande
(brom)fietsers



VR10-3
Let op: tege-
moet komend
verkeer en recht-
doorgaande
fietsers in
2 richtingen



VR10-4
Let op: tege-
moet komend
verkeer en recht-
doorgaande
(brom)fietsers in
2 richtingen



VR10-5
Let op: tege-
moet komend
verkeer, recht-
doorgaande
fietsers en voetgangers
op zebra'pad



VR10-6
Let op: tege-
moet komend
verkeer en voetgangers
op zebra'pad



VR10-7
Let op: tege-
moet komend
verkeer, recht-
doorgaande
fietsers en voetgangers
op zebra'pad



VR10-8
Let op: tege-
moet komend
verkeer, recht-
doorgaande
(brom)fietsers en
voetgangers
op zebra'pad



VR10-9
Let op: tege-
moet komend
verkeer, recht-
doorgaande
fietsers in
2 richtingen en voetgangers
op zebra'pad



VR10-10
Let op: tege-
moet komend
verkeer, recht-
doorgaande
(brom)fietsers in
2 richtingen en voetgangers
op zebra'pad



VR10-11
Let op: tege-
moet komend
verkeer en
voetgangers



VR10-12
Let op: tege-
moet komend
verkeer, recht-
doorgaande
fietsers en
voetgangers



VR10-13
Let op: tege-
moet komend
verkeer, recht-
doorgaande
(brom)fietsers en
voetgangers



VR10-14
Let op: tege-
moet komend
verkeer, recht-
doorgaande
fietsers in
2 richtingen en
voetgangers



VR10-15
Let op: tege-
moet komend
verkeer, recht-
doorgaande
(brom)fietsers in
2 richtingen en
voetgangers



VR21



VR21-T



VR22



VR23



VR24



VR25-A



VR25-B



VR25-M



VR30-1



VR30-2



VR31-1L



VR31-1R



VR31-2L



VR31-2R



VR32



VR32-L



VR32-R



VR33



VR34



VR35-A



VR35-B

ES-SERIE: ELEKTRONISCHE MATRIXSIGNALERING

[Terug naar overzicht](#)



ES01
matrixbord
maximum
snelheid



ES02
matrixbord
file



ES03
matrixbord
einde van alle op
een elektronisch
signaleringsbord
aangegeven ver-
boden en adviezen



ES04
matrixbord
naar rechts



ES05
matrixbord
gesloten rijstrook



ES06
matrixbord
beschikbare
rijstrook



ES07
matrixbord
busbaan

SB-SERIE: STRAATNAAMBORDEN

[Terug naar overzicht](#)



SB01-1



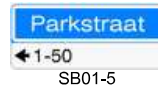
SB01-2



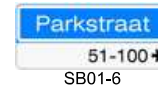
SB01-3



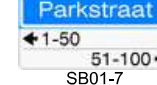
SB01-4



SB01-5



SB01-6



SB01-7



SB01-1(Centrum)



SB01-1(14)



SB02-1



SB02-2



SB02-3



SB02-4



SB02-5



SB02-6



SB02-7



SB02-1(Centrum)



SB02-1(14)



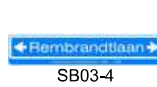
SB03-1



SB03-2



SB03-3



SB03-4



SB03-5



SB03-6



SB03-7



SB03-1(Centrum)



SB03-1(14)

Laan van
Meerdervoort

SB04-1

← Laan van
Meerdervoort

SB04-2

Laan van
Meerdervoort →

SB04-3

← Laan van
Meerdervoort →

SB04-4

Laan van
Meerdervoort

← 1-50
SB04-5

Laan van
Meerdervoort

51-100 →
SB04-6

Laan van
Meerdervoort

← 1-50 51-100 →
SB04-7

Centrum
Laan van
Meerdervoort

SB04-1(Centrum)

14
Laan van
Meerdervoort

SB04-1(14)

PL-SERIE: PIJLEN

[Terug naar overzicht](#)



PL01
Pijl



PL02
Pijl



PL03
Pijl



PL04
Pijl



PL05
Pijl



PL06
Pijl



PL07
Pijl



PL08
Pijl

 Dichteren