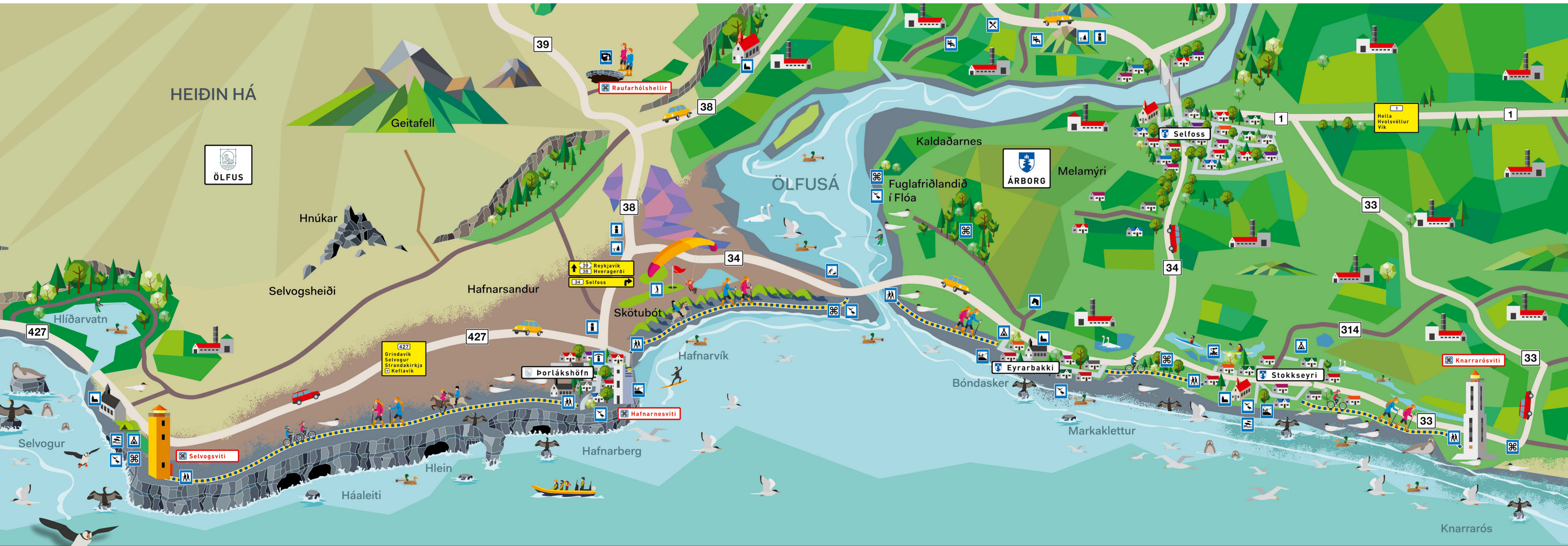







# Vitaleiðin

Selvogsviti  
Hafnarnesviti  
Knarrarósviti



**Göngu- og hjólaleið ásamt akstursleið; þrjár vitar, fjölbreytileg sjávarsíða, þrjú þorp - ýmiskonar afþreying, saga, matur og gisting.**

Vitaleiðin er um 45 km leið sem nær frá Selvogi í vestri að Knarrarósvita við Stokkseyri í austri. Nafngiftin er dregin af vitunum sem marka leiðina þ.e Selvogsvita, Hafnarnesvita og Knarrarósvita.

Vitaleiðin býður upp á þá skemmtilegu fjölbreytni að ferðalangar geta ekið hana, gengið meðfram strandlengjunni eða jafnvel hjólað. Á Vitaleiðinni heimsækir þú þrjú þorp við sjávarsíðuna, Þorlákshöfn, Eyrarbakka og Stokkseyri, sem hvert hefur sína sérstöðu og sögu. Vitaleiðin býður upp á fjölbreytta ferðamöguleika sem hægt er að njóta á einum eða fleiri dögum. **Upplifðu Suðurland!**

## South Coast Lighthouse Trail

**Three lighthouses connected by a trail passing through three villages with varied activities, history, nature, cuisine and accommodation.**

The main route is approx 45 km reaching from Selvogur to the lighthouse Knarrarósviti. The trail is named after the three lighthouses connecting the route: Selvogsviti, Hafnarnesviti and Knarrarósviti.

South Coast Lighthouse Trail offers a wonderful variety for travelers. Visitors can drive along the route or travel by the coastline along walking paths, along the sea or even ride a bike. Along this route, you will visit three villages: Þorlákshöfn, Eyrarbakki and Stokkseyri, each with its own uniqueness. **Visit South Iceland!**



ÖLFUS

[south.is/vitaleidinn](http://south.is/vitaleidinn)

