


I'm not robot  reCAPTCHA

**I'm not robot!**

## Carte du monde noir et blanc a imprimer pdf

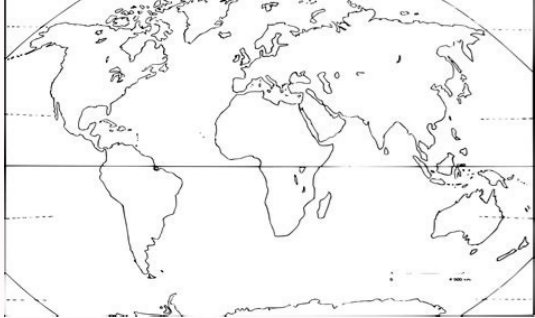
Mappemonde - Quelle est la première carte du monde ?La carte de Bedolina est un pétroglyphe préhistorique reconnu comme l'une des plus anciennes cartes topographiques, les figures les plus anciennes ayant semble-t-il été gravées à la fin de l'Âge du bronze (3000-1000 av. J. -C.).Fermer © Comment apprendre et dessiner facilement la carte du monde ?Carte (map) du monde vierge en noir et blanc à imprimer avec tous les continents, les pays et les océansUne carte du monde vierge est une carte qui n'est pas encore annotée ou colorée, et qui est utilisée pour l'étude et la visualisation des continents et des pays. Une fois remplie, la carte du monde permet de visualiser les frontières des pays et de mieux comprendre leur position géographique dans le monde.Pour vos cours de géographie et découvrir le monde sur papier, imprimez cette carte du monde où vous allez pouvoir détailler la carte l'Europe (France, Italie, Espagne, pays de l'est...), la carte de l'Afrique, l'Amérique, l'Asie, l'Océanie, les fuseaux horaires si vous les connaissez, les océans...



Pour faire apparaître chaque pays, vous pouvez même coller des petites drapeaux du monde.



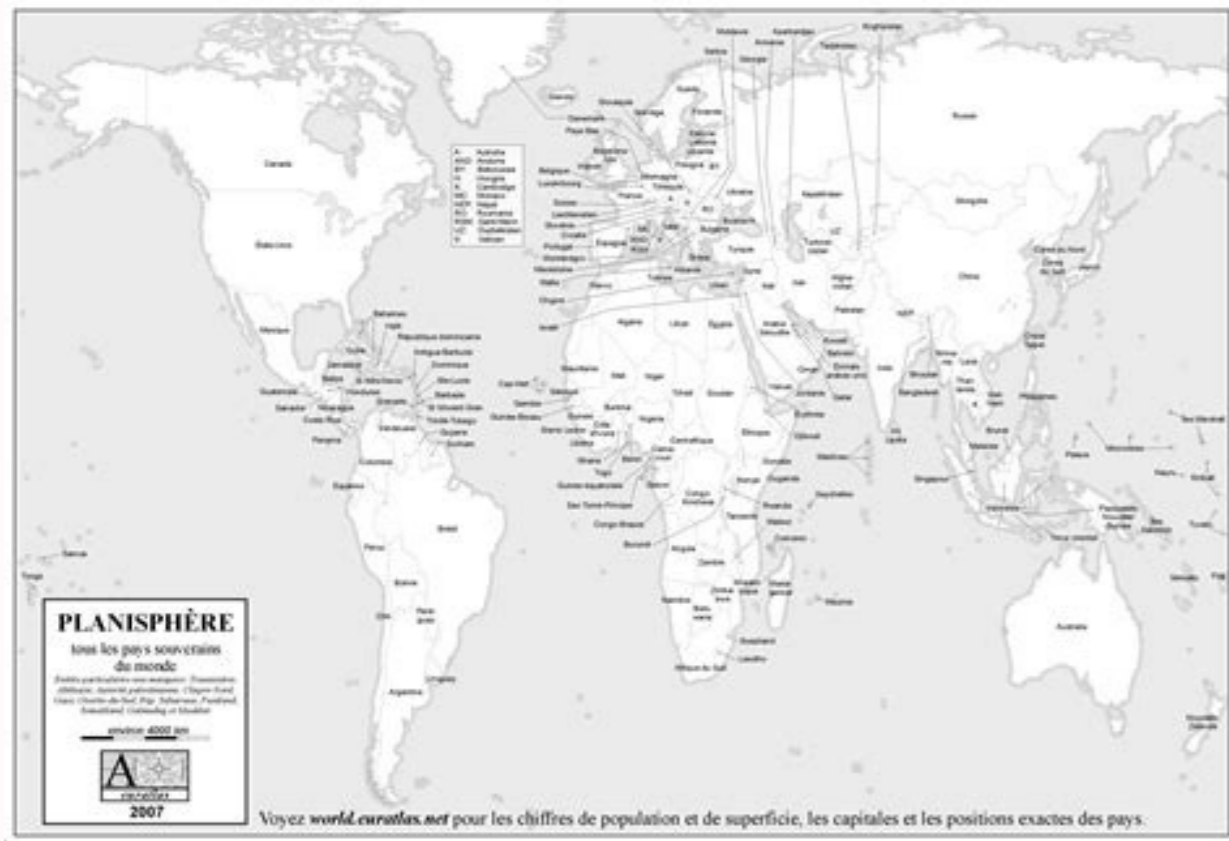
Le champ des possibles est infini. Imprimer Cartes à imprimer Bienvenue à MundoMapa!. Un site web où vous trouverez des cartes imprimables du monde entier. Cartes du monde, cartes des continents et cartes des pays... Tous sont disponibles à l'impression et au téléchargement sans filigrane. Que ce soit à des fins scolaires ou de loisirs, nous voulons vous fournir ce type de matériel sans frais. C'est pourquoi nous vous demandons si vous aimez notre site Web de nous recommander avec votre famille et vos amis pour continuer à grandir dans le monde des cartes! Les cartes du monde sont un outil utile pour connaître l'emplacement des pays, des villes, des mers, des océans et bien plus encore. Ces cartes sont un excellent moyen d'avoir une référence visuelle pour une meilleure compréhension de l'emplacement des différents lieux. Et grâce à la technologie, des cartes du monde de haute qualité peuvent être imprimées dans le confort de votre maison ou de votre bureau. Les cartes du monde imprimables sont disponibles en formats numériques tels que PDF, JPG, PNG et bien d'autres. Ces cartes peuvent être téléchargées et imprimées sur des feuilles de haute qualité pour une utilisation en classe, à la maison ou au bureau.



Ces cartes du monde imprimables peuvent également être utilisées pour concevoir et créer des paysages, des jeux de société, etc. Des cartes du monde imprimables de haute qualité peuvent être trouvées en ligne. Ces cartes sont conçues par des professionnels et offrent une image nette et claire. Ces cartes peuvent être téléchargées et imprimées sur des feuilles A4, A3 et de nombreuses autres tailles. Ces cartes peuvent être utilisées pour n'importe quel projet de conception et ont une excellente qualité d'impression. En outre, des cartes du monde imprimables de haute qualité peuvent également être enregistrées sur un appareil pour une utilisation à tout moment. Commencement 5 Les cartes du monde peuvent également être trouvées gratuitement en ligne. Ces cartes peuvent être facilement téléchargées et imprimées pour un usage personnel. Ces cartes gratuites ont généralement une qualité d'impression inférieure à celle des cartes imprimables de haute qualité, mais c'est toujours une excellente option pour ceux qui veulent avoir une référence visuelle rapide et gratuite. Les cartes du monde imprimables sont un excellent outil pour ceux qui veulent avoir une référence visuelle de l'emplacement de différents pays, villes, mers, océans, etc. Ces cartes peuvent être trouvées en ligne dans des formats numériques tels que PDF, JPG et PNG. Ces cartes peuvent être téléchargées et imprimées sur des feuilles de haute qualité pour un usage personnel ou professionnel. En outre, les cartes du monde peuvent également être personnalisées pour répondre à vos besoins. Et pour ceux qui ont un budget limité, des cartes du monde gratuites peuvent également être trouvées en ligne. Les cartes imprimables sont, comme leur nom l'indique, des cartes qui peuvent être imprimées sur papier. Souvent, ces cartes sont conçues spécifiquement pour une zone géographique particulière, telle qu'une ville, un parc national ou un pays entier. Les cartes imprimables peuvent inclure des informations utiles telles que les noms de rues, les attractions touristiques, les transports en commun, les sentiers de randonnée, etc. Il existe de nombreuses raisons pour lesquelles vous devriez envisager d'imprimer une carte pour votre prochain voyage. Voici quelques raisons principales : Planification: En ayant une carte papier, vous pouvez voir clairement l'emplacement des endroits que vous souhaitez visiter et planifier votre itinéraire plus efficacement. Cela vous aide également à voir quels endroits sont proches les uns des autres et à les regrouper en conséquence. Orientation: Lorsque vous êtes dans un nouvel endroit, il peut être facile de se perdre ou de se sentir désorienté. Avoir une carte papier peut vous aider à trouver votre chemin, surtout si vous n'avez pas accès à Internet ou si votre appareil électronique est à court de batterie. Je me souviens: L'impression d'une carte peut également être un souvenir précieux de votre voyage.



Vous pouvez noter les endroits que vous avez visités, les itinéraires que vous avez empruntés et les notes personnelles sur la carte, et le garder comme souvenir pour vous souvenir de votre voyage pour les années à venir. Il existe plusieurs façons d'imprimer une carte. Voici quelques méthodes courantes : Téléchargez une carte gratuite en ligne : Il existe de nombreux sites Web qui offrent des cartes gratuites à imprimer. Recherchez simplement des « cartes imprimables » dans votre moteur de recherche préféré et choisissez celle que vous préférez. Utilisez une imprimante à la maison: Si vous avez une imprimante à la maison, vous pouvez facilement imprimer une carte téléchargée en ligne ou même créer la vôtre à l'aide d'un logiciel d'édition de cartes.



Imprimer dans une imprimerie : Si vous préférez avoir une carte de grande taille de haute qualité, vous pouvez l'imprimer dans une imprimerie locale. Avant d'imprimer une carte, il y a quelques points à garder à l'esprit pour vous assurer d'obtenir le meilleur résultat possible : Taille: Déterminez de la carte de taille dont vous avez besoin pour votre voyage. Si vous n'avez besoin que d'un plan de la ville, vous n'aurez peut-être pas besoin d'une très grande taille. Si vous prévoyez de faire de la randonnée dans un parc national, vous aurez peut-être besoin d'une carte plus grande et plus détaillée. Qualité : si vous souhaitez imprimer une carte de haute qualité, assurez-vous que le fichier est en haute résolution. Une image basse résolution sera floue et illisible lors de l'impression. Type de papier : Considérez le type de papier que vous souhaitez utiliser. Si vous prévoyez d'emporter la carte avec vous pendant votre voyage, vous voudrez peut-être du papier résistant à l'eau ou durable. Couleurs : si votre carte inclut des couleurs, assurez-vous que votre imprimante peut imprimer des couleurs précises et éclatantes. Il existe de nombreuses options lorsqu'il s'agit de trouver des cartes à imprimer. Voici quelques options courantes : Sites Web touristiques: De nombreux sites Web touristiques offrent des cartes gratuites des villes populaires et des zones touristiques. Imprimeries : De nombreuses imprimeries locales peuvent imprimer des cartes de grande taille et de haute qualité. Applications cartographiques : certaines applications cartographiques, telles que Google Maps, offrent la possibilité de télécharger une carte pour une utilisation hors ligne ou pour l'imprimer. Concevoir des sites Web : les sites Web de conception comme Canva proposent des modèles de cartes que vous pouvez personnaliser et télécharger pour les imprimer. Une fois que vous avez imprimé une carte, il existe de nombreuses façons de l'utiliser pendant votre voyage. Voici quelques idées : Planifiez votre itinéraire : utilisez la carte pour planifier votre itinéraire quotidien et assurez-vous de voir tout ce que vous voulez voir. Trouvez votre chemin : Si vous vous perdez ou n'avez pas accès à Internet, utilisez la carte pour trouver votre chemin. Notez vos souvenirs: Utilisez la carte pour prendre des notes et noter les endroits spéciaux que vous avez visités, les restaurants préférés et d'autres souvenirs de votre voyage. L'impression d'une carte peut être un excellent moyen de faire passer votre voyage au niveau supérieur. Non seulement cela vous aide à planifier votre voyage et à rester organisé, mais cela peut aussi servir de souvenir précieux de votre voyage. Que vous téléchargiez une carte gratuite en ligne ou que vous l'imprimiez dans une imprimerie locale, une carte imprimée est un outil essentiel pour tout voyageur. N'oubliez donc pas d'inclure des « cartes imprimables » sur votre liste de choses à faire avant votre prochain voyage.