










# L'Orignac Centre et Est

## Carte Défi 5 sommets 2021

- Sentier principal 
- Boucle secteur Est 
- Sentier du Lac Noir 

- Stationnement 
- Borne kilométrique 
- Point de vue 
- Toilette sèche 
- Camping rustique 
- Traversier St-Siméon/Rivière-du-Loup 
- Routes principales 
- Chemins de gravier 

Info: 418 639-2284  
[www.traverseedecharlevoix.qc.ca](http://www.traverseedecharlevoix.qc.ca)

Urgence mineure: 418 617-2911  
**Urgence majeure: 911**

Gestionnaire  Conception et aménagement 