



Réserve mondiale de la biosphère

agneaux, légumes biologiques, méchoui
visite de la ferme et sentiers pédestres
relais du terroir (table champêtre)

Vital Gagnon et Lucie Cadieux
agronomes

(418) 635-2682

350, Saint-Godefroy (rte 362)
Les Éboulements, Charlevoix
(Québec) G0A 2M0
fermebou@sympatico.ca

www.fermebouleumontaise.com

Partenaires de la MRC de Charlevoix
dans le développement des
sentiers des Éboulements

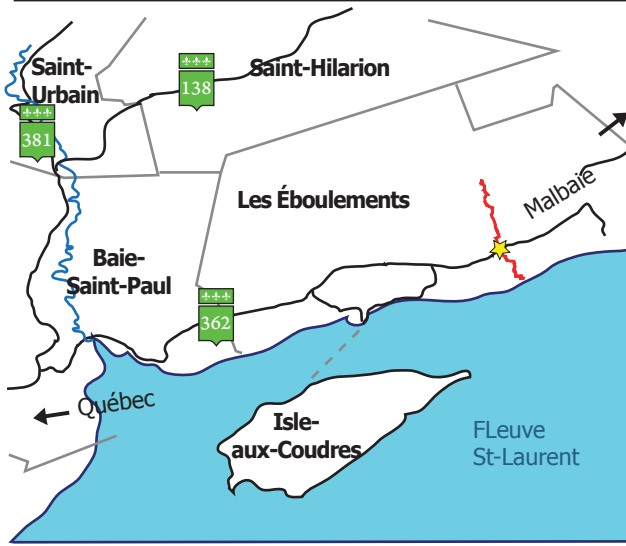


Ressources naturelles
et Faune
Québec

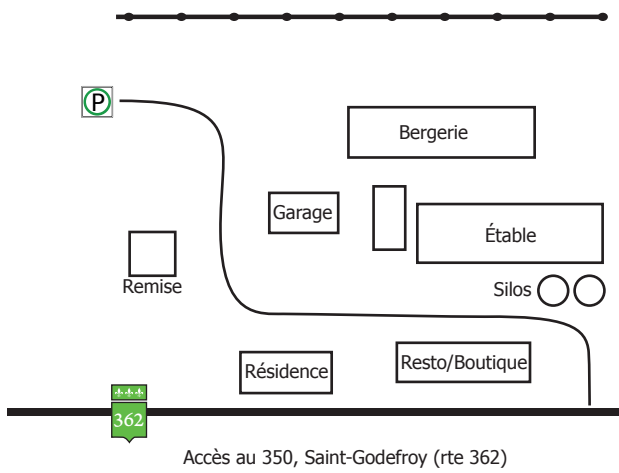
Pour information

MRC de Charlevoix
4, Place de l'Église Local 201
Baie-St-Paul (Québec) G3Z 1T2
Téléphone : 418 435-2639
www.mrccharlevoix.ca

Accès aux sentiers



Accès au stationnement



Accès au 350, Saint-Godefroy (rte 362)




Sentiers Louis-Charles-Audet et le Paysan

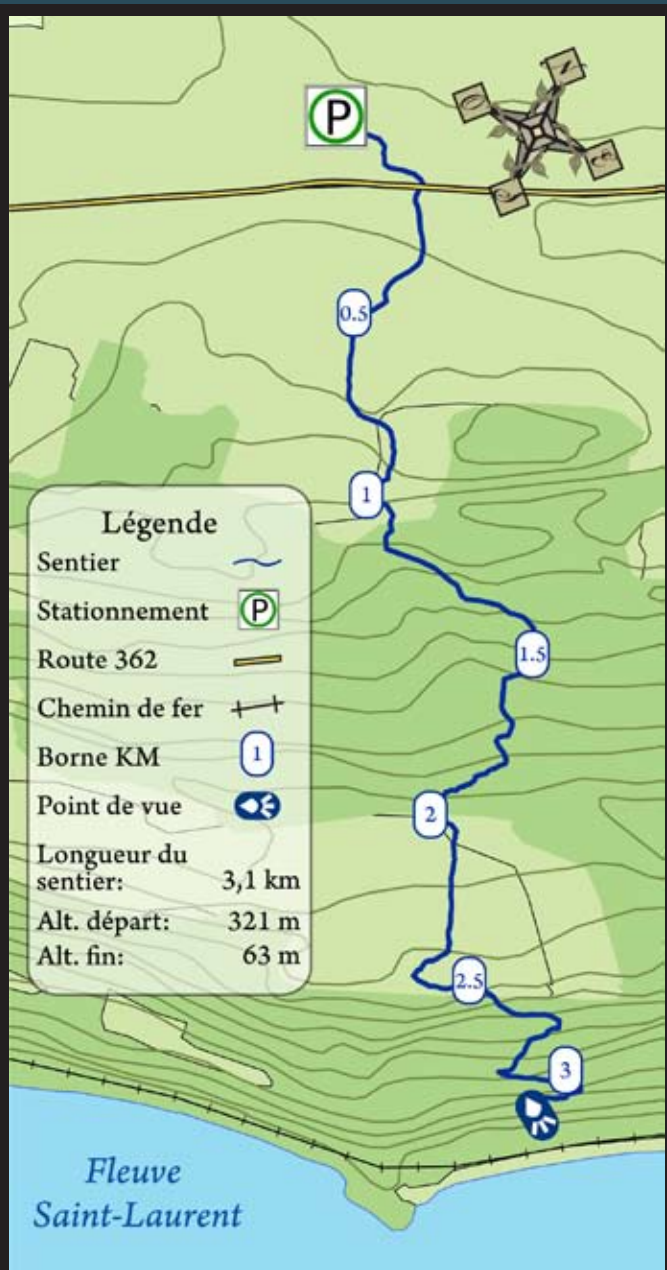
Les Éboulements



Carte des sentiers



Sentier Louis-Charles-Audet



Légende

Sentier	
Stationnement	
Route 362	
Chemin de fer	
Borne KM	
Point de vue	
Longueur du sentier:	3,1 km
Alt. départ:	321 m
Alt. fin:	63 m

Consignes aux randonneurs

Respectez l'aire de marche
et restez dans les sentiers.

Respectez les propriétaires qui ont
généreusement cédé un droit de passage.

La marche et la raquette sont les seules
activités dont la pratique est autorisée dans
les sentiers.

Il est strictement interdit de fumer lors de
déplacements en forêt.

Gardez votre environnement propre,
rapportez vos déchets.

Ne pas nourrir et/ou déranger les animaux.

Il est interdit de faire des feux et/ou de
camper sur le parcours.

Équipement suggéré:

Sifflet, clochette, poivre de cayenne,
cellulaire et chaussures de marche.

Si vous comptez circuler seul, informez
quelqu'un de l'heure de votre retour.

S.V.P. Informez la MRC de toute anomalie.

Merci de votre collaboration!

En cas d'urgence:

Composez le 911

Sûreté du Québec

Urgence cell: *4141
Poste de Baie-Saint-Paul: 418-435-2012

SOPFEU
(Incendie de forêt) 1-888-835-7121

Sentier Le Paysan



Légende

Sentier	
Stationnement	
Route 362	
Borne KM	
Point de vue	
Longueur du sentier:	4.54 km
Alt. départ:	321 m
Alt. fin:	545 m