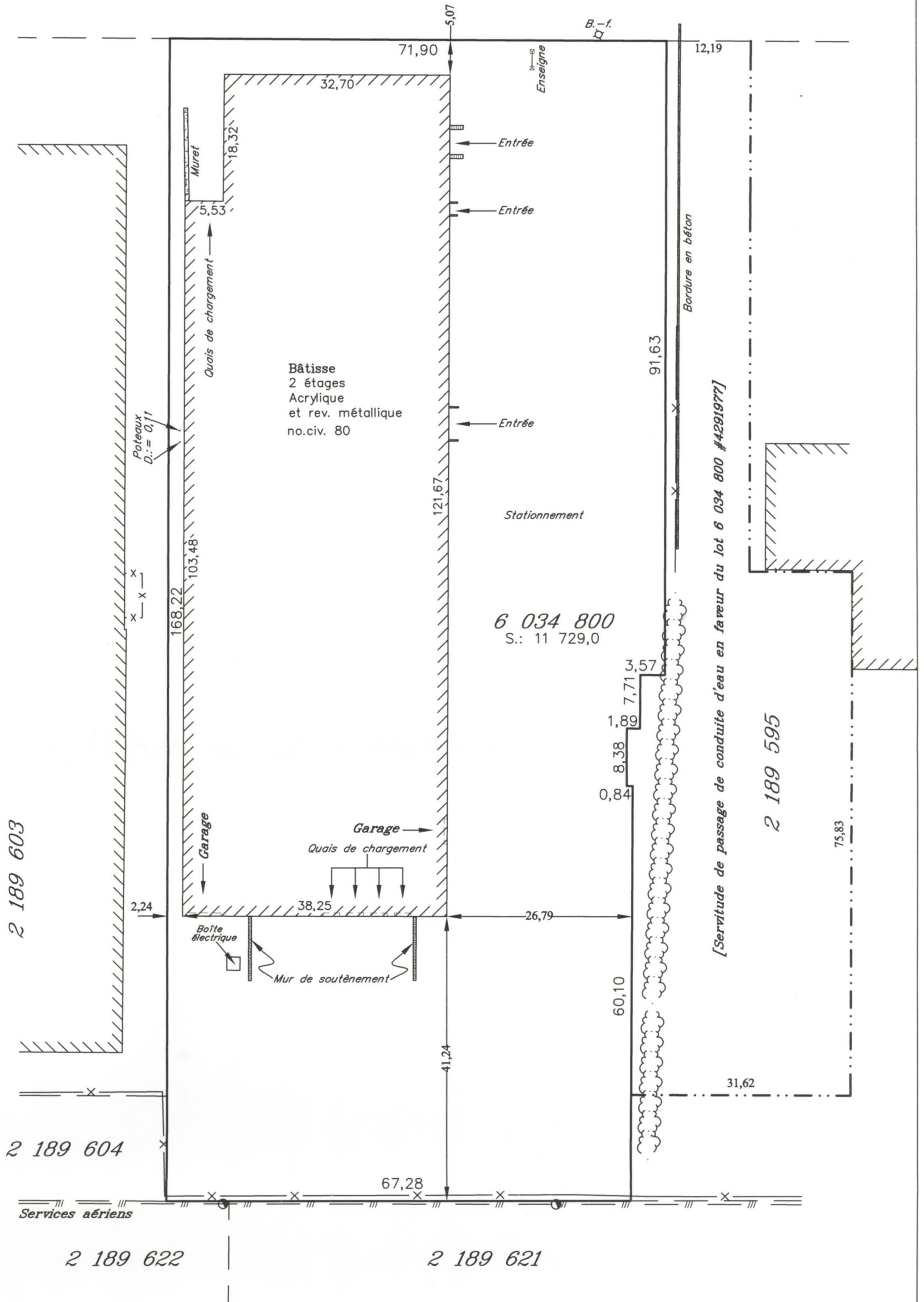




# Rue Stinson

2 189 598



Ce plan ainsi que le rapport l'accompagnant font parties intégrantes du présent certificat de localisation.  
Toutes les mesures des structures aux limites de propriété ont été prises au revêtement.

Echelle: 1 : 600

CERTIFICAT DE LOCALISATION				Ce document ne doit pas servir à l'établissement des limites de propriété. Les mesures indiquées sur ce document sont en mètres. On doit utiliser l'équivalence 1 mètre = 3.2808 pieds pour convertir au système anglais. Copie conforme à l'original, émise le :  Arpenteur-Géomètre
Préparé pour des fins de transactions immobilières, il ne doit pas être utilisé ou invoqué pour une autre fin sans l'autorisation écrite de son auteur.		5200 boul. Henri-Bourassa Est Montréal, Québec, H1G 6A8 514 325-7180 ARPEMONTAGE.COM		
Client(s): Fernando Berardini Lot(s): 6 034 800 Cadastre: du Québec Circonscription foncière: Montréal Municipalité: Ville de Montréal		Signé à Montréal, le 15 novembre 2023   Sébastien Alarie, Arpenteur-Géomètre		
Recherches: 31 octobre 2023	Levé: 8 novembre 2023	Minute: 5400	Dossier: 15623-1	