NCL ENVIRONNEMENT INC.

Consultants en environnement

Monsieur Franco Berardini
80, rue Stinson
Montréal (Québec) H4N 2E7

Évaluation environnementale de site – Phase I

Lot 6 034 800, cadastre du Québec

Propriété située au
80, rue Stinson,
Montréal (Québec)

N/Réf. : EV-17130-1
Date : Le 27 février 2026

Réhabiliter. Protéger. Préserver.

Rapport rédigé par :

Sarah Bergui, M. Ing.
Chargée de projets
SB/SGP/vp

Rapport révisé par :

Stéphany Gagnon-Poirier, CPI, M. Sc. A.
Chargée de projets
N° OIQ : 6015857

TABLE DES MATIÈRES

1.0 INTRODUCTION 4
2.0 OBJECTIF, MÉTHODOLOGIE ET LIMITATIONS 4
2.1 Objectif du mandat 4
2.2 Méthodologie de l'étude 4
2.3 Démarches effectuées et sources d'informations consultées 5
2.4 Limites et conditions générales 5
3.0 DESCRIPTION DU SITE À L'ÉTUDE 5
4.0 GÉOLOGIE ET HYDROGÉOLOGIE DU SITE ET DU SECTEUR À L'ÉTUDE 6
5.0 HISTORIQUE DU SITE ÉTUDIÉ 7
5.1 Chaîne des titres de propriété 7
5.2 Photographies aériennes, images satellites et vues au sol 9
5.3 Cartes topographiques 11
5.4 Autre(s) plan(s) 12
5.5 Assurance incendie 12
5.5.1 Bibliothèque et Archives nationales du Québec 12
5.5.2 Verisk 13
6.0 DEMANDE D'ACCÈS À L'INFORMATION ET D'INFORMATIONS COMPLÉMENTAIRES 14
7.0 RÉPERTOIRES ET REGISTRES CONSULTÉS 15
7.1 MELCCFP 15
7.1.1 Répertoire des dépôts de sols et de résidus industriels (RDSRI) 15
7.1.2 Répertoire des interventions d'Urgence-Environnement 15
7.1.3 Répertoire des terrains contaminés (RTC) 16
7.2 Régie du bâtiment du Québec (RBQ) 17
7.3 Ville de Montréal 17
7.3.1 Liste des terrains contaminés 17
7.3.2 Anciennes carrières et dépôts de surface 17
7.4 Inventaire des sites contaminés fédéraux (ISCF) 18
7.5 Carte des pipelines 18
8.0 ÉTUDES ANTÉRIEURES 18
9.0 VISITE DU SITE 18
9.1 Description générale du/des bâtiment(s) 18
9.2 Description des aires extérieures 19
9.3 Réservoir d'entreposage 20
9.4 Produits dangereux / matières résiduelles dangereuses 20
9.5 Terrains adjacents et environnants 20
9.6 Éléments nécessitant une attention particulière 21
10.0 ENTREVUE(S) 22
11.0 ASPECTS RÉGLEMENTAIRES PERTINENTS AUX FINS DE LA PRÉSENTE ÉTUDE 22
12.0 CONCLUSIONS ET RECOMMANDATIONS 23

Annexes

Annexe 1.1	Localisation du site à l'étude
Annexe 1.2	Extrait de la CPTAQ
Annexe 2	Réponses et/ou documents reçus aux demandes d'accès à l'information et *Verisk*
Annexe 3	Extraits des registres et répertoires consultés
Annexe 4	Photographies du site

Références

(1) L'acronyme *MELCCFP* est utilisé pour l'ensemble des désignations (actuelle et antérieures) du *ministère de l'Environnement, de la Lutte contre les changements climatiques, de la Faune et des Parcs* (*MENVIQ*, *MEF*, *MENV*, *MDDEP*, *MDDEFP*, *MDDELCC* et *MELCC*)

(2) http://sigeom.mines.gouv.qc.ca/signet/classes/I1108_afchCarteIntr

(3) https://atlas.gc.ca/toporama/fr/index.html

(4) http://www.sih.mddep.gouv.qc.ca/

(5) https://www.registrefoncier.gouv.qc.ca/Sirf/

(6) https://www.banq.qc.ca/accueil/

(7) https://optaintel.ca/

(8) http://ville.montreal.qc.ca/portal/page?_pageid=7237,74643772&_dad=portal&_schema=PORTAL

(9) https://donnees.montreal.ca/ville-de-montreal/anciennes-carrieres-depots-surface

1.0 INTRODUCTION

Les services professionnels de *NCL Environnement inc. (NCL)* ont été retenus par Monsieur Franco Berardini afin de réaliser une évaluation environnementale de site – Phase I (ÉES-Ph I) de la propriété située au 80, rue Stinson, dans l'arrondissement de Saint-Laurent à Montréal, correspondant au lot 6 034 800 du cadastre du Québec.

La présente étude a été effectuée dans le cadre d'une transaction immobilière (vente).

Mentionnons que les activités antérieures des services de réparation et d'entretien de camions, lesquelles ont cessé en 1997, sont inscrites à l'annexe III du Règlement sur la protection et la réhabilitation des terrains (RPRT) du *MELCCFP*[1)] (« Autres services de réparation et d'entretien de véhicules automobiles [seulement les parcs d'autobus, de camions et de véhicules lourds ainsi que les concessionnaires de véhicules automobiles] », code SCIAN 811199). Ainsi, certaines obligations légales en vertu de la section IV de la Loi sur la qualité de l'Environnement (LQE) pourraient s'appliquer (caractérisation de tout le terrain, élaboration d'un plan de réhabilitation [si des contaminants sont présents] ou d'une déclaration de conformité [le cas échéant], inscription d'un avis de contamination, réalisation des travaux de réhabilitation, inscription d'un avis de décontamination, etc.). La présente étude n'ayant pas été réalisée dans le cadre légal mentionné précédemment, le contenu de ce rapport, ainsi que de ceux des études subséquentes, devra faire l'objet d'évaluations avant sa transmission au *MELCCFP* et il devra être signé par un professionnel reconnu en vertu de l'article 31.42 de la LQE.

Il est à noter que, tout au long du présent rapport, la rue Stinson a été considérée comme un axe nord-sud afin d'alléger le texte et d'en faciliter la compréhension.

La localisation générale et un extrait de la cartographie de la Commission de protection du territoire agricole du Québec (CPTAQ) du site à l'étude sont présentés aux annexes 1.1 et 1.2, respectivement.

2.0 OBJECTIF, MÉTHODOLOGIE ET LIMITATIONS

2.1 Objectif du mandat

L'objectif du présent mandat était d'identifier les risques environnementaux pour le site étudié, qui sont reliés aux utilisations ou constructions antérieures du site, ainsi que toute activité ou situation actuelle pouvant représenter un risque environnemental pour la propriété à l'étude.

2.2 Méthodologie de l'étude

La présente étude a été effectuée conformément à la norme CAN/CSA-Z768-01 (C2016) – Évaluation environnementale de site, phase I, de l'Association canadienne de normalisation, adoptée en août 2002, mise à jour n°1 en juillet 2003 et confirmée en 2016.

De plus, les lignes directrices du Guide de caractérisation des terrains (2025) du *MELCCFP* ont été suivies, sans toutefois se conformer à toutes les exigences qui s'y rattachent.

2.3 Démarches effectuées et sources d'informations consultées

- Rétrospective de la documentation de l'historique du site : Chaîne des titres de propriété, photographies aériennes, plans d'assurance incendie et topographiques, cartes géologiques et hydrogéologiques et études antérieures;
- Entrevues et démarches auprès des institutions gouvernementales : Entrevues avec des personnes-clés, recherches dans divers répertoires (sols, eaux, matières résiduelles, qualité de l'air, dossiers environnementaux, etc.), *MELCCFP*, Régie du bâtiment du Québec, sites fédéraux et demandes d'accès à l'information à divers organismes publics;
- Visite du site : Identification des activités actuelles et antérieures, visite du/des bâtiment(s), observation générale des aires extérieures (présence potentielle d'équipements, d'installations, d'irrégularités ou de pratiques à risque environnemental);
- Observation des terrains environnants (à partir du site étudié ou des rues et des voies publiques) : Identification de matériaux, d'équipements (réservoirs d'hydrocarbures, de produits chimiques, etc.) ou d'activités à risque environnemental.

2.4 Limites et conditions générales

Le présent rapport a été préparé dans le contexte déterminé par les termes spécifiques du mandat accordé à *NCL*, lesquels sont définis dans l'offre de services EVS-026-5044.

NCL n'a aucun lien ou intérêt direct ou indirect, présent ou futur, financier ou autre, dans la propriété. *NCL* n'a d'ailleurs aucun lien avec les personnes investies des pouvoirs de décision en matière d'octroi de crédit ou de placement.

Il est raisonnablement entendu que le mandat a été réalisé à l'intérieur des limites de temps et de budget allouées. D'autre part, les conclusions du rapport soumis sont seulement et directement en lien avec les objectifs du mandat d'ÉES-Ph I.

Aucune copie, en tout ou en partie, de ce rapport ne peut être réalisée par un tiers sans le consentement explicite de M. Berardini.

3.0 DESCRIPTION DU SITE À L'ÉTUDE

Adresse du site étudié :	80, rue Stinson, Montréal (Québec)
Lot étudié :	6 034 800, cadastre du Québec
Propriétaire actuel :	M. Franco Berardini
Coordonnées (degrés décimaux) :	45.51936° Nord / 73.65881° Ouest
Accessibilité au site :	Par la rue Stinson, située du côté est.
Localisation générale :	À environ 950 m à l'ouest de l'intersection entre les autoroutes 40 et 15.
Superficie du lot étudié :	11 729 m^2

Usage(s) actuel(s) du site étudié :	Commercial (vacant).
Usage(s) projeté(s) du site étudié :	Inconnu
Usage général des terrains environnants :	Industriel
Zonage du site étudié et des terrains adjacents: *(Règlement de zonage RCA08-08-0001-161, arr. de Saint-Laurent, en vigueur depuis le 7 juillet 2023)*	Site étudié - Zone 18-024 : Usages autorisés : Service (commercial léger) et industriel (manufacturière). Terrains adjacents - Nord et est : Zone 18-022 : Usage autorisé : Industriel (commerce de gros, manufacturière, transport et construction, produits chimiques et pétroliers et primaire et de récupération); - Sud et ouest : Idem au site étudié.

4.0 GÉOLOGIE ET HYDROGÉOLOGIE DU SITE ET DU SECTEUR À L'ÉTUDE

Dépôts meubles :	- Portion est : Dépôts de till non-différenciés; - Extrémité ouest : Grès, schistes argileux, calcaire, dolomie (début du Paléozoïque). Selon la carte 1426A : « Géologie des dépôts meubles de l'Île de Montréal », Commission géologique du Canada (1975)
Géologie (socle rocheux) :	Calcaire, dolomie calcaire, shale, grès. Selon la carte interactive du Système d'information géominière du Québec (SIGEOM), *ministère des Ressources naturelles et de la Faune (MRNF)*(2)
Profondeur du roc (épaisseur des dépôts meubles) :	Entre 3,05 et 6,10 m. Selon la carte 1427A : « Courbes montrant l'épaisseur des dépôts meubles de l'Île de Montréal », Commission géologique du Canada (1975)
Hydrogéologie :	Le drainage général de surface s'effectue vers la rivière des Prairies, située à environ 4,5 km au nord du site à l'étude. Selon l'Atlas du Canada – Toporama(3) Le niveau de l'eau souterraine varie entre 7,32 et 7,62 m de profondeur dans le secteur (rayon de 1,0 km). Système d'information hydrogéologique (SIH)(4)
Drainage de surface local :	Le drainage des eaux de surface du site étudié s'effectue par infiltration directe dans le sol et par ruissellement.
Puits d'alimentation en eau *(selon la base de données du SIH(4) du* MELCCFP*, consultée le 4 février 2026)*	
Nombre de puits dans un rayon de 1 km :	Cinq (5).
Distance du puits le plus rapproché :	À environ 1,0 km au sud-ouest du site, installé dans le roc entre environ 10,0 et 122,0 m de profondeur.
Type de puits ou forage le plus rapproché :	Rapports de forage transmis par les entreprises de forage en vertu du Règlement en vigueur (généralement pour alimentation en eau potable).

5.0 HISTORIQUE DU SITE ÉTUDIÉ

5.1 Chaîne des titres de propriété

La chaîne des titres de la propriété a été effectuée à partir du site Internet du Registre foncier du Québec[5].

Lot actuel :	6 034 800 (établi en 2017), cadastre du Québec
Lots antérieurs :	- 2 189 592 et 2 556 708 (établis en 2002), cadastre du Québec; - Partie des lots 360 et 363 (établi en 1877), 363-4 et 360-7 (établis en 1965), 360-21 et 363-10 (établis en 1997), Paroisse de Saint-Laurent.
Propriétaire actuel :	M. Franco Berardini
Date d'acquisition :	Le 1er octobre 2025.
Rétrospective jusqu'en :	1926
Anciens propriétaires et locataires :	- 1926-11-17 : Déclaration de transmission #97 202 entre *Canadian Northern Montreal Land Company Limited* (cédant [société immobilière, selon Google]) et un particulier (cessionnaire), « *Une terre* »; - 1929-04-13 : Acte de vente #209 662 entre des particuliers (vendeurs) et *Canadian National Realties Limited* (vendeur [courtier immobilier, selon Google]), « *With all buildings thereon erected* »; - 1949-06-02 : Acte de vente #788 936 entre *Canadian National Realties Limited* (vendeur) et *Bock & Tetreau Limited* (acquéreur [société de placement, selon le Registre des entreprises]), « *With all buildings thereon* »; - 1950-10-11 : Acte de vente #860 626 entre *Canadian National Realties Limited* (vendeur) et *Bock & Terreau Limited* (acquéreur), « *Without buildings* »; - 1954-11-22 : Acte de vente #1 106 474 entre la Commission Métropolitaine de Montréal (vendeur) et *Bock & Tétreau Limitée* (acquéreur), « *sans bâtisse* »; - 1968-03-26 : Acte de vente #2 052 797 entre *Hugh Russel & Sons Limited* (vendeur [entreposage et distribution du métal, selon le site internet de *Russel Metals*) et *Russel Steel Limited* (acquéreur [commerce de gros de métaux non ferreux et produits en métaux non ferreux, selon le Registre des entreprises]), « *That certain emplacement fronting on Stinson Boulevard* »; - 1983-10-21 : Acte de vente #3 411 898 entre *Bock & Tetreau inc.* (vendeur) et *Shearer Bock Rutherford inc.* (acquéreur [cabinet d'avocats, selon le Registre des entreprises]), « *Avec toutes les bâtisses dessus érigées* »;

Anciens propriétaires et locataires *(suite)* :	- 1983-12-23 : Acte de vente #3 432 110 entre York Russel inc. (vendeur [distribution et transformation de métaux, selon le site internet de *Russel Metals*]) et *Russel Steel Holdings inc.* (acquéreur), « *With the building thereon erected bearing civil number 420 on said Stinson Boulevard* »; - 1986-06-12 : Acte de vente #3 744 361 entre *Shearer Bock Rutherford inc.* (cédant) et *Société Bock inc.* (cessionnaire [société de placement, selon le Registre des entreprises]), « *Un certain emplacement de figure irrégulière, composé d'une partie des lots 360-7, 361-1, 363-4* »; - 1988-09-02 : Acte de vente #4 069 968 entre *CN Transactions inc.* (vendeur [exploitant immobilier, selon le Registre des entreprise]) et *Groupe Prudent Dargis inc.* (acquéreur [compagnie de construction, selon leur site internet]), « *Une partie du lot originaire (Ptie 363)* »; - 1989-11-02 : Acte de vente #4 214 759 entre *CN Transactions inc.* (vendeur [exploitant immobilier selon le registre des entreprise]) et *Société Bock inc.* (acquéreur), « *Une certaine parcelle de terrain de figure trapézoïdale, étant une partie du lot originaire (Ptie 363) du cadastre officiel de la Paroisse de Saint-Laurent* »; - 1990-06-15 : Acte de vente #4 291 977 entre *Société Bock inc.* (vendeur) et des particuliers (acquéreurs), « *Avec entrepôt dessus érigé, dont l'adresse municipale est le 80, rue Stinson* »; - 1992-02-29 : Acte de vente #4 478 279 entre particuliers, « *Avec entrepôt dessus érigé, dont l'adresse municipale est le 80, rue Stinson* »; - 1997-07-06 : Avis de bail #4 948 675 entre *3323498 Canada inc.* (locateur [courtiers immobiliers, selon le Registre des entreprise]) et *Co-Steel inc.* (locataire [entreposage d'acier recyclage d'acier, selon le Registre des entreprise]), « *Une bâtisse commerciale/industrielle située au 420A, rue Stinson* »; - 1998-08-04 : Acte d vente #5 033 292 entre *CN Transactions inc.* (vendeur) et *Wrebbit inc.* (acquéreur [fabricants de jeux et jouets, selon le Registre des entreprise]), « *Une parcelle de terrain faisant partie du lot originaire 363 (Ptie), paroisse de Saint-Laurent* »; - 1999-03-19 : Ace de vente #5 075 452 entre *3323498 Canada inc.* (vendeur) et *Wrebbit inc.* (acquéreur), « *Avec bâtisse portant le numéro civique 420, rue Stinson* »; - 2001-07-12 : Acte de vente #5 274 610 entre *Société Bock inc.* et *Bock & Tétreau inc.* (vendeurs) et des particuliers (acquéreurs), « *That certain emplacement fronting on Stinson Street [...] a part of lots 360-Pt.7, 361-Pt.1, 363-Pt.4 and Pt.363* »; - 2025-10-01 : Déclaration de transmission #29 831 566 entre particuliers, « *Avec toutes les bâtisses dessus construites et notamment celles portant le numéro civique 80, rue Stinson* ».
Avis de contamination, de décontamination ou de restriction d'usage :	Aucun

Élément(s) de risque environnemental :
- **Présence, entre minimalement 1929 et 1954, de bâtiments, dont les modes d'alimentation des systèmes de chauffage et la gestion des matériaux issus de leur démolition sont inconnus;** - **Présence, minimalement entre 1983 et 1998, de bâtiments, dont les modes d'alimentation des systèmes de chauffage et la gestion des matériaux issus de leur démolition sont inconnus.** Toutefois, cet élément n'est pas retenu comme risque environnemental, puisque la superficie du terrain dans les actes de vente #3 744 361, #4 069 968 et #4 069 968 était de plus grande envergure que le lot actuel et que, selon l'analyse des photographies aériennes (se référer à la section 5.2) et l'année de construction du bâtiment actuel (1965, selon le rôle d'évaluation foncière), le bâtiment construit en 1965 était toujours présent en 1983; - **Présence, en 1954, de la Commission Métropolitaine de Montréal comme propriétaire, laquelle pourrait avoir réalisé une multitude d'activités à risque sur le site étudié (dépôt de neiges usées et/ou de sols, entreposage d'outils et/ou d'équipements, etc.);** - **Présence, entre minimalement 1968 et 1983, de *Russel Metals* (anciennement *Hugh Russel & Sons Ltd*) comme propriétaire, laquelle exerce des activités de commerce de gros de métaux non ferreux, de produits en métaux non ferreux (selon le Registre des entreprises) et de transformation du métal (selon Google). Les activités de transformation du métal peuvent représenter un risque pour l'environnement. De plus, la présence d'un atelier d'usinage (activité visée à l'annexe III du RPRT) durant cette période est probable;** - **Présence, en 1988, de *CN Transaction inc.* comme propriétaire, laquelle agit à titre d'exploitant immobilier pour la *CN Railways*, compagnie de voie ferrée nationale.** Toutefois, cet élément n'est pas retenu comme risque environnementale, puisque la superficie du terrain dans les actes de vente #3 744 361, #4 069 968 et #4 069 968 était de plus grande envergure que le lot actuel.

Les index des immeubles et les actes de vente consultés sont conservés et pourront être transmis au client sur demande.

5.2 Photographies aériennes, images satellites et vues au sol

Les photographies aériennes (PA) ont été prises de la collection privée de *NCL* et du site en ligne de la Photothèque du service de géomatique de la Ville de Montréal. Les images satellites (IS) ont été prises de Google Earth (GE) et, les vues au sol, de Street View (SV).

Type / année (# / échelle)	Site étudié	Terrains environnants
PA / 1947 (VM97-3_7P19-26 / 1 : 4 800)	Un bâtiment est présent au centre du site et ce dernier semble utilisé à des fins agricoles.	- Nord, est et ouest : Des terrains agricoles; - Sud : Un bâtiment résidentiel et/ou commercial (en apparence).
PA / 1958 (4977-12-099 / 1 : 12 000)	Le bâtiment présent en 1947 n'est plus visible. Un bâtiment est présent à la limite ouest du site (entrepôt, en apparence). Un second bâtiment est présent au centre du terrain. De l'entreposage divers important est présent sur la quasi-totalité de la surface du terrain.	- Nord : De l'entreposage divers important, suivi d'un terrain vacant et de la rue Hodge; - Sud : Un bâtiment est présent près de la rue Stinson. Le reste de ce terrain est utilisé pour de l'entreposage; - Est : La rue Stinson, suivie d'un bâtiment industriel (en apparence); - Ouest : Deux (2) bâtiments industriels ou commerciaux (en apparence) et de l'entreposage divers important.

PA / 1965 (4878-07-036 / 1 : 12 000)	Les bâtiments observés en 1958 ne sont plus visibles. Un nouveau bâtiment est désormais présent. L'entreposage est toujours réalisé sur le terrain.	- Nord : Des remaniements de sols sont visibles; - Sud : Un second bâtiment est présent; - Est et ouest : Aucun changement apparent.
PA / 1973 (VM97-13_P114 / 1 : 12 000)	Aucun changement apparent.	- Nord : Un bâtiment est désormais présent. L'entreposage est désormais limité à deux (2) bandes. Des remaniements de sols probables sont visibles dans la portion ouest; - Sud et est : Aucun changement apparent; - Ouest : Des bâtiments industriels (en apparence) sont désormais présents et l'entreposage n'est plus visible.
PA / 1986 (inconnu)		- Nord : Le bâtiment est agrandi vers l'ouest et a désormais la même forme que l'actuel; - Sud, est et ouest : Aucun changement apparent.
PA / 1998 (98105-14-067 / 1 : 5 000)	Le bâtiment situé près de la limite ouest et l'entreposage ne sont plus visibles.	- Nord, est et ouest : Aucun changement apparent; - Sud : L'entreposage n'est plus visible, Le bâtiment situé près de la rue Stinson semble être agrandi vers le sud.
PA / GE / S V/ 2004, 2005, 2007, à 2009, 2011 à 2020 et 2022 à 2025	En 2004, un bâtiment de forme identique à celui existant aujourd'hui est présent. Depuis minimalement 2007, le bâtiment est affiché à vendre ou à louer. En 2022 et 2023, de l'entreposage est visible dans la portion ouest du terrain. En 2024, un réservoir de produits pétroliers est visible sur le côté ouest du bâtiment.	- Nord : Un bâtiment commercial occupé par une compagnie de produits laitiers (*Saputo*) jusqu'à 2014, puis par des entrepôts et des bureaux; - Sud : Les deux (20 bâtiments observés avant 2004 ne sont plus visibles. Un bâtiment commercial et industriel, de forme identique à l'actuel, est visible depuis 2004 et est occupé par un fabricant de cosmétiques (*G.M. Collin*) et un laboratoire de cosmétiques (*Laboratoires Dermo-Cosmetik*). En 2025, des remaniements de sols sont visibles dans la portion ouest de ce terrain; - Est : La rue Stinson, suivie d'un bâtiment commercial occupé par *Aliments Tousain inc.* (importateur / distributeur d'aliments); - Ouest : Un bâtiment commercial occupé par un magasin de fournitures d'emballage (*EfyPack*).

Élément(s) de risque environnemental :
<u>Site étudié</u> - Présence, entre 1947 et 1965, de bâtiments, dont la gestion des matériaux issus de leur démolition est inconnue; - Présence, entre 1947 et 1998, d'entreposage divers important. La nature de l'entreposage et la qualité environnementale des sols potentiellement importés sur le site sont inconnues. <u>Terrains environnants</u> - Aucun.

5.3 Cartes topographiques

Les cartes topographiques ont été obtenues à partir de la collection privée de *NCL* ou à partir du site internet de la Bibliothèque et Archives nationales du Québec (BAnQ)[6].

Année	Site étudié	Terrains environnants
1923	Il n'est pas possible de préciser si un ou des bâtiments sont présents.	- Nord et ouest : Des terrain vacants; - Sud : Un bâtiment commercial et/ou industriel (en apparence), suivi du chemin de la Côte-de-Liesse; - Est : Un terrain vacant, suivi d'une voie ferrée.
1938, 1944, et 1952	Un bâtiment est présent.	- Nord, est et ouest : Aucun changement apparent; - Sud : Une rue est visible et s'arrête juste avant le site. Cette rue est située légèrement à l'ouest de l'actuelle rue Stinson.
1968	Trois (3) bâtiments sont présents.	- Nord : La rue Hodge est désormais présente; - Sud : Deux (2) bâtiments industriels ou commerciaux (en apparence). Le tronçon de rue n'est plus visible; - Est : La rue Stinson et les bâtiments industriels (en apparence) à l'est de celle-ci sont désormais visibles; - Ouest : Des bâtiments commerciaux ou industriels (en apparence).
1976, 1978, 1988, 1998 et 2000	Les trois (3) bâtiments ne sont plus visibles. Un bâtiment, de forme similaire à l'actuel, est présent.	- Nord : En 1978, un bâtiment industriel (en apparence) est désormais présent; - Sud : En 1978, un (1) des deux (2) bâtiments est démoli et un nouveau bâtiment est présent dans la portion est; - Est : Aucun changement apparent; - Ouest : Des nouveaux bâtiments commerciaux ou industriels (en apparence) sont désormais présents.

Élément(s) de risque environnemental :
<u>Site étudié</u> - Présence, minimalement entre 1938 et 1968, de bâtiments secondaires, dont les modes d'alimentation des systèmes de chauffage, les activités y ayant été exercées et la gestion des matériaux issus de leur démolition sont inconnus. <u>Terrains environnants</u> - À l'est : Présence, depuis minimalement 1923, d'une voie ferrée à environ 115 m. Toutefois, cet élément n'est pas retenu comme risque environnemental, en raison de sa distance par rapport à la propriété étudié et la direction présumée de l'écoulement de l'eau souterraine.

5.4 Autre(s) plan(s)

Les informations pertinentes pour le site étudié et les terrains environnants, indiquées sur des plans d'utilisation du sol de la Ville de Montréal, ont été obtenus du site internet de la BAnQ[6].

Année	Site étudié	Terrains environnants
1965	Un bâtiment est présent.	- Nord: Un terrain vacant, suivi de la rue Hodge; - Sud : Des bâtiments industriels et/ou commerciaux (en apparence); - Est : La rue Stinson, suivie d'un bâtiment commercial et/ou industriel (en apparence); - Ouest : Un bâtiment commercial (en apparence).
Élément(s) de risque environnemental :		
Aucun		

5.5 Assurance incendie

5.5.1 Bibliothèque et Archives nationales du Québec

Le site Internet de la BAnQ[6] a été consulté afin de vérifier la présence de plans d'assurance incendie pour le site et le secteur à l'étude.

<u>Aucun plan d'assurance incendie n'était disponible</u>. Toutefois des rapports d'assurance incendie étaient disponibles auprès de Verisk.

Année	Site étudié	Terrains environnants
1954	Trois (3) bâtiments et une (1) structure sont présents sur le site et portent les numéros civiques 601A (structure / abris pour autos), 601C, 601D et 601E. Un réservoir souterrain est présent à l'extérieur du bâtiment #601D, au sud du coin sud-ouest.	- Nord : Un bâtiment industriel (en apparence) est projeté sur le plan, mais ne semble pas avoir été construit (se référer à la section 5.2); - Sud : Un terrain vacant et des aires d'entreposage de bois; - Est : La rue Stinson, suivie d'un terrain vacant, d'une zone d'entreposage du bois et d'une voie ferrée; - Ouest : Des bâtiments commerciaux ou industriels (en apparence). Au sud-ouest, un concessionnaire *Toyota* et un garage d'entretien mécanique sont présents. Quatre (4) réservoirs souterrains de produits pétroliers sont présents.

Élément(s) de risque environnemental :
<u>Site étudié</u> - Présence, en 1954, de bâtiments, dont les modes d'alimentation des systèmes de chauffage, les activités y ayant été exercées et la gestion des matériaux issus de leur démolition sont inconnus; - Présence, minimalement en 1954, d'un réservoir de produits pétroliers à proximité du bâtiment #601D. <u>Terrains environnants</u> - À l'est : Présence, minimalement en 1954, d'une voie ferrée à environ à environ 115 m. Toutefois, cet élément n'est pas retenu comme risque environnemental, en raison de sa distance par rapport à la propriété étudié et la direction présumée de l'écoulement de l'eau souterraine; - À l'ouest : Présence, minimalement en 1954, d'un garage d'entretien mécanique, avec réservoirs souterrains d'huiles usées, de diesel et d'essence à environ 50 m.

5.5.2 Verisk

Une demande a été effectuée auprès de *Verisk*[7] afin de vérifier la présence de rapports et plans d'assurance incendie pour le site à l'étude uniquement.

Cet organisme détient un (1) plan d'assurance incendie, daté de 1954 (se référer à la section 5.5.1), quatre (4) rapports d'inspection, datés de 1990, 1999 et 2001, et deux (2) plans, datés de 1990 et 2001. Seules les informations pertinentes tirées de ces documents sont résumées ci-après :

- Le rapport de 1990 indique que le bâtiment ne dispose d'aucun système de chauffage et est temporairement utilisé comme garage de camions et entrepôt général pour plusieurs locataires;
- Les rapports d'inspection de 1999 et 2001 indiquent que le système de chauffage du bâtiment était alimenté au mazout. De plus, lors de la visite, le bâtiment était majoritairement vacant et en rénovation;
- Le rapport de 1999 indique que le système de chauffage alimenté au mazout n'était pas en fonction lors de la visite. L'installation d'un réservoir hors sol de mazout, d'une capacité d'environ 3 785L, à l'extérieur, du côté nord-ouest du bâtiment, était prévue et qu'un réservoir souterrain, d'une capacité de 25 000L, était déjà en place. Cependant, ce dernier n'était pas utilisé, car il aurait été installé sans membrane;
- Le rapport d'inspection de 2001 indique la présence de deux (2) réservoirs hors sols de mazout, d'une capacité de 1 138L chacun (250 gallons par réservoir), à l'intérieur et d'un réservoir souterrain, d'une capacité de 25 000L, à l'extérieur, lequel était vide lors de l'inspection.

Élément(s) de risque environnemental :

- Présence, depuis minimalement 1999, d'un système de chauffage alimenté au mazout;
- Présence d'un réservoir souterrain de mazout, d'une capacité de 25 000L, installé sans membrane;

- Présence d'un réservoir hors sol de mazout, d'une capacité de 3 785L, à l'extérieur, du côté ouest du bâtiment;
- Présence, en 2001, de deux (2) réservoirs hors sols de mazout, d'une capacité de 1 138L chacun, à l'intérieur du bâtiment. Aucune information quant à leur démantèlement et la qualité des sols en place n'est disponible;
- Présence, en 1990, d'activités d'entretien mécanique de camions, lesquelles sont inscrites à l'annexe III du RPRT (« Autres services de réparation et d'entretien de véhicules automobiles [seulement les parcs d'autobus, de camions et de véhicules lourds ainsi que les concessionnaires de véhicules automobiles] », code SCIAN 811199).

Les documents transmis par cet organisme sont présentés à l'annexe 2.

6.0 DEMANDE D'ACCÈS À L'INFORMATION ET D'INFORMATIONS COMPLÉMENTAIRES

Des demandes d'accès à l'information ont été adressées à divers organismes publics, lesquels sont régis par la Loi sur l'accès aux documents publics et sur la protection des renseignements personnels qui leur donne un délai maximal de 30 jours pour répondre aux demandes.

Organisme	Résultats
MELCCFP	Cet organisme ne détient aucun document relatif au site étudié.
Ville de Montréal	En date d'émission du présent rapport, aucune réponse n'avait été obtenue de cet organisme. Sur réception de cette réponse, un addenda sera transmis au client, précisant si les conclusions et recommandations de la présente étude demeurent inchangées ou si des ajustements sont nécessaires, en fonction des documents reçus, le cas échéant.
Arr. de Saint-Laurent	Cet organisme nous a transmis divers documents. Seules les informations pertinentes tirées de ces derniers sont résumées ci-dessous : - L'historique des permis et certificats, datés entre 1992 et 2010, principalement pour des travaux de réparation, d'agrandissement et d'aménagement de bureaux, de modifications intérieures et extérieures, incluant notamment la réfection de la toiture et l'installation d'un réservoir de mazout et d'un système de chauffage à l'huile; - Un certificat d'usage, daté de 2010, indiquant que la propriété est vacante; - Des plans d'architecture, datés de 1992 et 1995, d'agrandissement, daté de 1999-2000, et mécaniques, datés de 1999, concernant l'installation d'un réservoir souterrain de mazout de 25 000L, avec ancrage au roc; - Des plans de structures, datés de 1995 et 2000, relativement à la réparation et la modification du bâtiment existant; - Des échanges entre l'arrondissement de Saint-Laurent, M. Berardini, *RS Démolition* et *Arturo Massillo Associés* (avocats) concernant la conformité des documents pour l'installation du réservoir souterrain de mazout; - Un devis descriptif relatif à l'installation d'un réservoir souterrain de mazout; - Des plans, datés de 1999, pour l'installation d'un réservoir souterrain de mazout de 25 000L, à l'extérieur, du côté sud du bâtiment, à proximité du coin sud-ouest; - Un extrait de la Loi sur les produits et les équipements pétroliers, daté de 1999.

Énergir	Cet organisme nous informe que la propriété a été connectée au réseau de gaz naturel le 21 septembre 1990.
Élément(s) de risque environnemental :	
Présence, depuis minimalement 1999, d'un réservoir souterrain de mazout, d'une capacité de 25 000L, à l'extérieur, à proximité du coin sud-ouest du bâtiment (construction de 1999).	

Les réponses et/ou documents reçus de ces organismes sont disponibles à l'annexe 2.

7.0 RÉPERTOIRES ET REGISTRES CONSULTÉS

Des extraits des registres et répertoires consultés sont joints à l'annexe 3.

7.1 MELCCFP

Les bases de données des répertoires et registre qui suivent ont été consultées sur le site Internet du *MELCCFP*.

7.1.1 Répertoire des dépôts de sols et de résidus industriels (RDSRI)

Créé en 1984 et initialement appelé Inventaire Gerled, le RDSRI compile les lieux d'élimination de déchets dangereux, tels que les dépotoirs de résidus industriels et de pâtes et papiers, d'anciens dépotoirs municipaux et d'aires d'accumulation de résidus miniers.

La recherche a été effectuée le 4 février 2026 pour tous les terrains situés dans un rayon de 250 m du site à l'étude.

Le site étudié n'apparait pas au RDSRI et aucun terrain n'est répertorié dans le rayon de recherche.

7.1.2 Répertoire des interventions d'Urgence-Environnement

Depuis le 1er avril 2008, ce répertoire compile les interventions d'urgence environnementale, soit toute situation qui menace, altère ou est sur le point de détériorer la qualité de l'eau, de l'air, du sol ou de l'environnement et qui nécessite une intervention immédiate.

La recherche a été effectuée le 4 février 2026 pour tous les terrains situés dans un rayon de 250 m du site à l'étude.

Le site étudié n'apparait pas au répertoire d'Urgence-Environnement et aucune intervention n'est répertoriée dans le rayon de recherche.

7.1.3 Répertoire des terrains contaminés (RTC)

Le RTC et le repère GTC (Gestion des terrains contaminés) fournissent des renseignements sur les dossiers de terrains contaminés portés à l'attention du ministère. Ils comprennent également de l'information sur les terrains qui sont maintenant réhabilités.

La recherche a été réalisée le 4 février 2026 pour tous les terrains situés dans un rayon de 250 m du site étudié.

Le site étudié n'apparait pas au RTC ni au repère GTC, mais deux (2) terrains sont répertoriés dans le rayon de recherche.

Élément	Terrains environnants	
Lieu / fiche GTC :	90539727 / 3248	X2012213 / 5661
Adresse et distance du site :	100, rue Stinson (adjacent au nord).	Numéro civique non précisé, rue Stinson (adjacent au sud).
Autre(s) adresse(s) affectée(s) :	Non précisée.	50, rue Stinson
Nature des contaminants :	Eaux souterraines Non précisé.	
	Sols Hydrocarbures pétroliers (HP) C_{10}-C_{50}.	Sols Plomb (pb).
État de la réhabilitation (R) et qualité des sols avant (Qav) et après (Qap) la réhabilitation :	Qav : Non précisée. R : Terminée en 1998. Qap : Plage B-C.	Qav : Non précisée. R : Terminée en 2001. Qap : ≤C
Date de création du dossier :	2005-03-03	2003-04-11
Élément(s) de risque environnemental :		
Site à l'étude - Aucun. Terrains environnants - Au nord : Aucun. Le risque d'une migration de contamination de ce site vers le site étudié est négligeable, étant donné sa distance par rapport au site étudié, la présence d'infrastructures souterraines permanentes entre eux et sa position en lien avec le sens d'écoulement présumé de l'eau souterraine; - Au sud : Présence d'un terrain aux sols contaminés en plomb à environ 20 m. De plus, aucune information n'est disponible concernant la qualité environnementale de l'eau souterraine de ce terrain.		

7.2 Régie du bâtiment du Québec (RBQ)

La RBQ tient à jour les informations concernant les terrains et les titulaires de permis d'équipements pétroliers à risque élevé qui font l'objet d'une surveillance plus serrée.

- Répertoire des sites d'équipements pétroliers (RSEP);
- Liste des titulaires de permis d'équipements pétroliers à risque élevé (LTPEP).

La recherche a été effectuée le 4 février 2026 pour tous les terrains situés dans un rayon de 250 m du site à l'étude.

Le site étudié n'apparait pas au RSEP ni à la LTPEP et aucun terrain n'est répertorié dans le rayon de recherche.

7.3 Ville de Montréal

7.3.1 Liste des terrains contaminés

Le Service du greffe de la Ville de Montréal tient à jour la Liste des terrains contaminés tel que prévu par l'article 31.68 de la Loi sur la qualité de l'environnement (LQE). Il comprend également de l'information sur les terrains qui sont maintenant réhabilités.

La liste[8] a été consultée le 4 février 2026 pour tous les terrains situés dans un rayon de 250 m du site à l'étude.

Le site étudié n'apparait pas sur la liste des terrains contaminés et aucun terrain contaminé n'est répertorié dans le rayon de recherche.

7.3.2 Anciennes carrières et dépôts de surface

La Ville de Montréal a colligé les informations historiques des anciennes carrières et dépôts de surface et les a localisés sur une carte. Si un terrain se trouve dans l'emprise d'une ancienne carrière, cela ne signifie pas systématiquement qu'il est contaminé. Des vérifications (historique détaillé et sondages par collecte d'échantillons de sol) doivent être faites par le propriétaire.

La carte interactive[9] a été consultée le 4 février 2026 pour tous les terrains situés dans un rayon de 250 m du site à l'étude.

Le site étudié n'apparait pas sur la carte des anciennes carrières et dépôts de surface et aucune carrière ou dépôt de surface n'est répertorié dans le rayon de recherche.

7.4 Inventaire des sites contaminés fédéraux (ISCF)

L'ISCF du Secrétariat du conseil du trésor du Canada inclut, en plus des terrains sous la garde du gouvernement fédéral, les sites contaminés non fédéraux pour lesquels il a accepté certaines ou l'ensemble des responsabilités financières. Il ne comprend pas les sites où la contamination a été causée, ou sous le contrôle, de sociétés d'État, de particuliers, d'entreprises ou d'autres ordres de gouvernement.

La recherche a été effectuée le 4 février 2026 pour tous les terrains situés dans un rayon de 250 m du site à l'étude.

Le site étudié ne figure pas à l'ISCF et aucun site contaminé fédéral n'est répertorié dans le rayon de recherche.

7.5 Carte des pipelines

La Régie de l'énergie montre l'emplacement des pipelines et les données recueillies depuis 2008 sur les incidents qui nous ont été signalés sous le régime du Règlement sur les pipelines terrestres et du Règlement sur les usines de traitement.

La recherche a été effectuée le 4 février 2026 dans un rayon de 250 m du site étudié.

Aucun pipeline n'a été identifié sur le site étudié ni dans le rayon de recherche.

8.0 ÉTUDES ANTÉRIEURES

Aucune étude environnementale antérieure n'était disponible.

9.0 VISITE DU SITE

La visite du site à l'étude a été effectuée le 13 février 2026 par Mme Sarah Bergui, M. Ing., membre du personnel de *NCL*, sans accompagnateur.

Il est à noter que la présence d'un couvert de neige au sol a limité nos observations des aires extérieures du terrain. De plus, aucun des drains de plancher à l'intérieur du bâtiment n'a pu être ouvert.

Les photographies du site sont présentées à l'annexe 4.

9.1 Description générale du/des bâtiment(s)

Identification et occupants / usages :	Bâtiment commercial actuellement vacant.
Année de construction :	1965, selon le rôle d'évaluation foncière.
Nombre d'étage(s) / sous-sol :	Deux (2) étages, sans sous-sol.
Type de structure :	Béton

Revêtement extérieur :	Brique
Recouvrement des planchers :	Dalle de béton et céramique.
Drain(s) :	Cinq (5) drains ont été observés dans le bâtiment.
Tache(s) / odeur(s) suspecte(s) :	Des taches noirâtres sont présentes sur une dalle de béton fissurée à l'intérieur du bâtiment, du côté ouest.
Système de chauffage actuel :	Gaz naturel et électricité.
Système de chauffage antérieur :	Mazout
Alimentation en eau potable :	Via le réseau d'aqueduc de la ville.
Disposition des eaux usées :	Via le réseau d'égout sanitaire de la ville.
Disposition des matières résiduelles (déchets et matières recyclables) :	Non applicable.
Disposition d'autres déchets :	Non applicable.
Puisard(s) :	Aucun observé.
Ascenseur, monte-charge ou vérin hydraulique :	Aucun
Indice(s) de la présence antérieure de réservoir(s) :	Aucun observé.
Équipement(s) :	Des panneaux électriques, un transformateur à sec et des chauffe-eaux sont présents.
Entreposage et mode d'entreposage :	Du matériel divers est entreposé sur des étagères et sur la dalle de béton fissurée.
Élément(s) de risque environnemental :	
- Présence antérieure d'un système de chauffage alimenté au mazout; - Présence de taches noirâtres sur une dalle de béton fissurée à l'intérieur du bâtiment, du côté ouest.	

9.2 Description des aires extérieures

Forme du terrain :	Relativement rectangulaire.
Topographie générale du site et du secteur :	Relativement plane.
Recouvrement de surface :	La totalité du site est recouverte d'enrobé bitumineux. Des bandes gazonnées sont présentes aux limites nord, sud, est et ouest de la propriété.
Stationnement :	Sur les côtés sud et ouest du bâtiment.
Remblai :	Aucun remblai n'a été observé directement et aucun indice indirect (dénivellement, monticule, débris inclus dans les sols ou morphologie typique de remblayage) permettant de suspecter la présence d'un remblai potentiellement contaminé n'a été observé.

Niveau du terrain par rapport aux terrains adjacents :	Le terrain est relativement plat et au même niveau que les bâtiments adjacents et la rue adjacente.
Eau de surface / cours d'eau :	Aucun
Fossés :	Aucun
Puisard / regard d'égout :	Aucun observé.
Fosse septique :	Aucune
Piézomètre / autre puits :	Aucun observé.
Entreposage :	Aucun
Matières résiduelles :	Non applicable.
Tache(s) / odeur(s) suspecte(s) :	Aucune observée.
Élément(s) de risque environnemental :	
Aucun	

9.3 Réservoir d'entreposage

Substance	Type	Capacité	Utilisation	Localisation	État	Fuite, tache, odeur
Produits pétroliers (mazout)	Hors sol	Inconnue	Aucune (chauffage antérieur).	À l'extérieur, du côté ouest du bâtiment.	Mauvais (rouillé).	Aucune observée (couvert de neige).
Élément(s) de risque environnemental :						
Présence d'un réservoir hors sol de mazout rouillé à l'extérieur, sur le côté ouest du bâtiment. Un couvert de neige a limité les observations du sol à cet emplacement.						

9.4 Produits dangereux / matières résiduelles dangereuses

Aucun produit dangereux ou matière résiduelle dangereuse n'a été observé sur le site.

9.5 Terrains adjacents et environnants

Les observations ont été effectuées à partir du site étudié et des voies publiques.

Direction	Description
Nord :	Un bâtiment commercial.
Sud :	Un bâtiment commercial et industriel occupé par un fabricant de cosmétiques (*G.M. Collin*) et un laboratoire de cosmétiques (*Laboratoires Dermo-Cosmetik*).
Est :	La rue Stinson, suivie d'un bâtiment commercial occupé par un importateur/distributeur d'aliments (*Aliments Tousain inc.*).
Ouest :	Un bâtiment commercial occupé par un magasin de fournitures d'emballage (*EfyPack*).
Élément(s) de risque environnemental :	
Aucun	

9.6 Éléments nécessitant une attention particulière

Certaines substances ou éléments doivent faire l'objet d'une attention particulière, en raison des préoccupations accrues qu'elles soulèvent auprès du public et de certaines lois sur la protection de l'environnement.

Le tableau suivant résume les principales observations faites lors de la visite du site en lien avec la présence possible ou avérée de ces éléments dans le bâtiment.

Notons que l'inspection du bâtiment s'est limitée aux parties visibles. Aucun déplacement, démolition ou échantillonnage des différents composants du bâtiment n'a été effectué.

Élément	Observation
Amiante :	Aucun matériau de nature friable ou fibreuse ou dans un état lâche, pouvant contenir de l'amiante, n'a été observé. Étant donné la date de construction du bâtiment (1965) et que l'utilisation de l'amiante a été restreinte pour certaines utilisations au cours des années 1970-1980, le risque associé à la présence d'amiante dans la composition de la bâtisse est probable.
Mousse isolante d'urée formaldéhyde (MIUF) :	Aucune mousse isolante, pouvant contenir de la MIUF, n'a été observée. Étant donné la date de construction du bâtiment (1965) et que l'utilisation de la MIUF a été interdite en 1980, le risque associé à la présence de MIUF dans la composition de la bâtisse est probable.
Biphényl polychlorés (BPC) : *(Depuis 1977, les BPC ont cessé d'être produits en Amérique du Nord. Depuis 1980, leur utilisation dans les produits fabriqués ou importés au Canada a été interdite par la loi.)*	Aucun des équipements électriques observés ne portait, avec évidence, une étiquette signalant la présence de BPC. Étant donné la date de construction du bâtiment (1965), le risque associé à la présence de BPC dans la bâtisse est probable.
Peinture à base de plomb : *(En 2010, des modifications règlementaires ont abaissé la teneur maximale en plomb total des peintures et autres revêtements. Malgré cela, les peintures et revêtements anciens de nombreux vieux immeubles constituent toujours une source d'exposition au plomb.)*	Aucune peinture effritée ou présentant un aspect susceptible de traduire la présence de plomb en concentration excessive n'a été observée. Étant donné la date de construction du bâtiment (1965) et que les normes régissant la concentration en plomb dans les peintures sont récentes (depuis les années 1970 et révisées plusieurs fois depuis), le risque associé à la présence de peintures contenant une concentration excessive en plomb dans la bâtisse est probable.
Accumulation de radon dans le bâtiment : *(Les études de la* Commission géologique du Canada*, réalisées entre 1992 et 1993, indiquent la présence possible d'émanation de vapeurs de radon dans les secteurs suivants : Oka, Saint-André-d'Argenteuil, Mont-Saint-Hilaire et Baie-Johan-Beez.)*	Le site à l'étude n'est pas situé dans un de ces secteurs. Toutefois, seules des mesures de radon pourraient nous confirmer la présence et le niveau de la concentration du radon sur le site à l'étude, mais ceci ne nous apparaît pas nécessaire présentement.
Élément(s) de risque environnemental :	
Présence probable d'amiante, de MIUF, de BPC et de peinture à base de plomb dans la composition du bâtiment, en raison de sa date de construction (1965).	

10.0 ENTREVUE(S)

M. Franco Berardini, propriétaire, nous informe des éléments suivants :

- Il est familier avec le site depuis 1990;
- Des camions étaient stationnés et des activités d'entretien mécanique générale (limitées à une dizaine de camions) étaient effectuées sur le site entre environ 1990 et 1997.
- Le système de chauffage antérieur était alimenté à l'huile et l'actuel système n'est pas fonction et est alimenté au gaz naturel;
- Le réservoir hors sol de mazout présent n'est pas opérationnel et le système de chauffage à l'huile n'a pas été mis en fonction depuis au moins 20 ans;
- Le réservoir souterrain de 25 000L, installé en 1999, a été démantelé entre 2000 et 2005;
- Selon lui, il n'y a jamais eu d'activités de remblayage ni de déversement;
- Toutes les autres informations pertinentes reçues de la part de M. Berardini sont inscrites dans les différentes sections du présent rapport.

Élément(s) de risque environnemental :

- Présence antérieure d'un système de chauffage alimenté au mazout;
- Présence antérieure d'un réservoir souterrain de mazout, d'une capacité de 25 000L;
- Présence d'un réservoir hors sol de mazout à l'extérieur du bâtiment;
- Présence, entre environ minimalement 1990 et 1997, d'activités de stationnement et d'entretien mécanique générale de camions. Cette dernière est inscrite à l'annexe III du RPRT (« Autres services de réparation et d'entretien de véhicules automobiles [seulement les parcs d'autobus, de camions et de véhicules lourds ainsi que les concessionnaires de véhicules automobiles] », code SCIAN 811199).

11.0 ASPECTS RÉGLEMENTAIRES PERTINENTS AUX FINS DE LA PRÉSENTE ÉTUDE

Règlement 2008-47 : *(L'assainissement des eaux de la Communauté métropolitaine de Montréal [CMM] - Applicable sur le territoire de l'agglomération de Montréal [CMM] seulement.)*	Applicable
Activité(s) actuelle(s) ou passée(s) désignée(s) : *(Annexe III du Règlement sur la protection et la réhabilitation des terrains [RPRT], Section IV.2.1 de la LQE [identifiée par le Code SCIAN (1997) et le nom de l'activité].)*	<u>Actuellement</u> Aucune. <u>Anciennement</u> 1990-1997 : « Autres services de réparation et d'entretien de véhicules automobiles (seulement les parcs d'autobus, de camions et de véhicules lourds ainsi que les concessionnaires de véhicules automobiles », code SCIAN 811199.

Article 22 de la LQE – Secteur industriel : *(Application lorsque : Augmentation de la production avec une émission, un dépôt, un dégagement ou un rejet de contaminants dans l'environnement ou une modification de la qualité de l'environnement.)*	Aucune activité industrielle n'est actuellement exercée sur le site.
Article 22 de la LQE – Sur un terrain étant un milieu humide : *(Application lorsque : Quiconque érige ou modifie une construction, exécute des travaux ou des ouvrages, entreprend l'exercice d'une activité ou l'utilisation d'un procédé industriel ou augmente la production d'un bien ou d'un service.)*	Le site n'est pas situé sur un milieu humide.
Zone inondable : *(Selon la ville et les informations recueillies.)*	Le site n'est pas situé en zone inondable.
Article 32 de la LQE : *(Application lorsque : Établissement d'un aqueduc, d'une prise d'eau d'alimentation, d'appareils pour la purification de l'eau; exécution de travaux d'égout ou à l'installation de dispositifs pour le traitement des eaux usées; reconstruction, extension d'installations anciennes et raccordements entre les conduites d'un système public et celles d'un système privé.)*	Non applicable.
Article 65 de la LQE : *(Application lorsque : Construction sur un terrain qui a été utilisé comme lieu d'élimination des matières résiduelles et qui est désaffecté.)*	Selon les informations obtenues et les observations faites lors de la visite de site, le site à l'étude n'a pas servi de lieu d'élimination de matières résiduelles.

12.0 CONCLUSIONS ET RECOMMANDATIONS

Les services professionnels de *NCL* ont été retenus par M. Franco Berardini afin de réaliser une ÉES-Ph I de la propriété située au 80, rue Stinson, dans l'arrondissement de Saint-Laurent à Montréal, correspondant au lot 6 034 800 du cadastre du Québec.

L'étude a permis de constater les éléments suivants :

- Le bâtiment actuel a été construit en 1965 et est vacant depuis minimalement 2007. Il est affiché « À vendre » ou « À louer »;
- Le système de chauffage actuel du bâtiment est alimenté à l'électricité et au gaz naturel. Il était antérieurement alimenté au mazout;
- Le site est situé dans un secteur industriel;
- Entre 1929 et 1954, des bâtiments étaient présents sur le site;
- Entre 1947 et 1998, présence d'un entreposage divers et important, dont la nature et la qualité environnementale des matériaux entreposés ou importés sont inconnues;
- En 1954, un réservoir de produits pétroliers était présent à proximité de l'ancien bâtiment #601D;
- En 1954, un garage d'entretien mécanique, avec réservoirs souterrains d'huiles usées, de diesel et d'essence, était présent à environ 50 m à l'ouest du site étudié;

- En 1954, la Commission Métropolitaine de Montréal était propriétaire du site, laquelle pourrait y avoir réalisé diverses activités à risque (dépôt de neiges usées, entreposage de sols, d'outils ou d'équipements);
- Entre 1990 et 1997, des activités d'entretien et de réparation de camions étaient réalisées et, entre 1968 et 1983, des activités d'entreposage, de distribution et/ou de transformation du métal étaient effectuées;
- Depuis 1999, le système de chauffage est alimenté au mazout et un réservoir hors sol de mazout, d'une capacité de 3 785L, est présent sur le côté ouest du bâtiment;
- Depuis 1999, un réservoir souterrain de mazout, d'une capacité de 25 000L, installé sans membrane, est localisé à l'extérieur, près du coin sud-ouest du bâtiment. Celui-ci aurait été démantelé entre 2000 et 2005, mais aucune information n'est disponible sur la gestion des sols lors de son retrait;
- En 2001, deux (2) réservoirs hors sols de mazout, d'une capacité de 1 138L chacun, sont présents à l'intérieur du bâtiment. Aucune information quant à leur démantèlement et à la qualité des sols en place n'est disponible;
- Des sols contaminés en plomb sont présents sur le terrain adjacent au sud (à environ 20 m du site).

La présente ÉES-Ph I a permis d'identifier les éléments de risque environnemental suivants pour la propriété étudiée :

<u>Site à l'étude</u>

- Présence, entre minimalement 1929 et 1954, de bâtiments, dont les modes d'alimentation des systèmes de chauffage et/ou les activités y ayant été exercées et/ou la gestion des matériaux issus de leur démolition sont inconnus;
- Présence, minimalement entre 1938 et 1968, de bâtiments secondaires, dont les modes d'alimentation des systèmes de chauffage, les activités y ayant été exercées et la gestion des matériaux issus de leur démolition sont inconnus;
- Présence, en 1954, de la Commission Métropolitaine de Montréal comme propriétaire, laquelle pourrait avoir réalisé une multitude d'activités à risque sur le site étudié (dépôt de neiges usées et/ou de sols, entreposage d'outils et/ou d'équipements, etc.);
- Présence, entre minimalement 1968 et 1983, de l'entreprise *Russel Metals* (anciennement *Hugh Russel & Sons Ltd*) comme propriétaire, laquelle exerce des activités de commerce de gros de métaux non ferreux, de produits en métaux non ferreux (selon le Registre des entreprises) et de transformation du métal (selon Google). Les activités de transformation du métal peuvent représenter un risque pour l'environnement. De plus, la présence d'un atelier d'usinage (activité visée à l'annexe III du RPRT) durant cette période est probable;
- Présence, entre 1947 et 1998, d'entreposage divers important. La nature de l'entreposage et la qualité environnementale des sols potentiellement importés sur le site sont inconnues;

- Présence, minimalement en 1954, d'un réservoir de produits pétroliers à proximité du bâtiment #601D;
- Présence, depuis minimalement 1999, d'un système de chauffage alimenté au mazout;
- Présence, depuis minimalement 1999, d'un réservoir souterrain de mazout, d'une capacité de 25 000L, installé sans membrane, à l'extérieur, à proximité du coin sud-ouest du bâtiment, et aurait été démantelé entre 2000 et 2005 et aucune information n'est disponible sur le démantèlement et la qualité des sols en place;
- Présence d'un réservoir hors sol rouillé de mazout, d'une capacité de 3 785L, à l'extérieur, du côté ouest du bâtiment;
- Présence, en 2001, de deux (2) réservoirs hors sols de mazout, d'une capacité de 1 138L chacun, à l'intérieur du bâtiment. Aucune information quant à leur démantèlement et la qualité des sols en place n'est disponible;
- Présence, entre environ minimalement 1990 et 1997, d'activités de stationnement et d'entretien mécanique générale de camions. Cette dernière est inscrite à l'annexe III du RPRT (« Autres services de réparation et d'entretien de véhicules automobiles [seulement les parcs d'autobus, de camions et de véhicules lourds ainsi que les concessionnaires de véhicules automobiles] », code SCIAN 811199);
- Présence de taches noirâtres sur une dalle de béton fissurée à l'intérieur du bâtiment, du côté ouest.

<u>Terrains environnants</u>

- Au sud : Présence d'un terrain aux sols contaminés en plomb à environ 20 m. De plus, aucune information n'est disponible concernant la qualité environnementale de l'eau souterraine de ce terrain;
- À l'ouest : Présence, minimalement en 1954, d'un garage d'entretien mécanique, avec réservoirs souterrains d'huiles usées, de diesel et d'essence, à environ 50 m.

Par conséquent, une évaluation environnementale de site – Phase II (ÉES-Ph II), incluant un scan par Géoradar pour la détection de réservoirs souterrains, est recommandée pour le site étudié.

Il est à noter qu'en raison de la date de construction du bâtiment (1965), la présence d'amiante, de MIUF, de BPC et de peinture à base de plomb dans la composition de ce dernier est probable. Ainsi, dans le cas de la démolition du bâtiment, une évaluation devra être réalisée par une firme spécialisée avant le début des travaux, afin de s'assurer de la gestion adéquate des matériaux de démolition.

Mentionnons que les activités antérieures de réparation et d'entretien de camions, lesquelles ont cessé en 1997, sont inscrites à l'annexe III du RPRT du *MELCCFP* (« Autres services de réparation et d'entretien de véhicules automobiles [seulement les parcs d'autobus, de camions et de véhicules lourds ainsi que les concessionnaires de véhicules automobiles] », code SCIAN 811199). Ainsi, certaines obligations légales en vertu des articles 31.51 (cessation d'activité) et 31.53 (changement d'usage) de la LQE pourraient s'appliquer (caractérisation de tout le terrain, élaboration d'un plan de réhabilitation [si des contaminants sont présents] ou d'une déclaration de conformité [le cas échéant], inscription d'un avis de contamination, réalisation des travaux de réhabilitation, inscription d'un avis de décontamination, etc.). La présente étude n'ayant pas été réalisée dans le cadre légal mentionné précédemment, le contenu de ce rapport, et de ceux des études subséquentes, devra faire l'objet d'évaluations avant sa transmission au *MELCCFP* et il devra être signé par un professionnel reconnu en vertu de l'article 31.42 de la LQE.

Rappelons qu'en date d'émission du présent rapport, la réponse à notre demande d'accès à l'information adressée à la Ville de Montréal n'avait pas été reçue. Sur réception de cette réponse, un addenda sera transmis au client, précisant si les conclusions et recommandations de la présente étude demeurent inchangées ou si des ajustements sont nécessaires, en fonction des documents reçus, le cas échéant. Dans le cas présent, puisque qu'une ÉES-Ph II est recommandée, l'impact potentiel de cette réponse pourrait engendrer la nécessité de procéder à des forages additionnels sur la propriété.

ANNEXES 1

Annexe 1.1 Localisation du site à l'étude

Annexe 1.2 Extrait de la CPTAQ

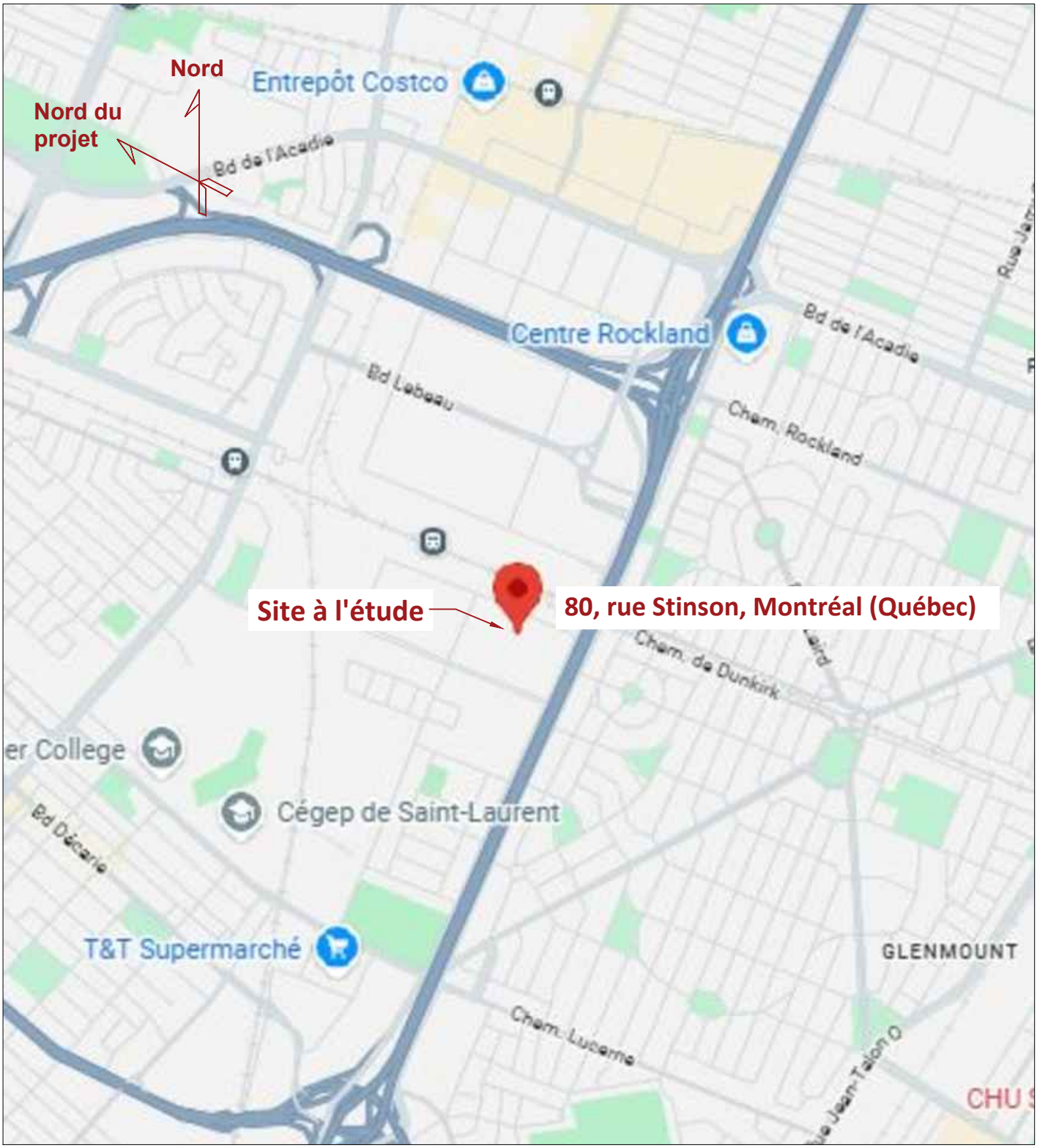

NCL ENVIRONNEMENT INC.

Consultants en environnement

12366, rue Lachapelle
Montréal (Québec) H4J 2M8
514 737-9139
info@nclenvironnement.com

Évaluation environnementale de site – Phase I
Localisation du site à l'étude

Monsieur Franco Berardini
80, rue Stinson, Montréal (Québec) H4N 2E7
Lot étudié : 6 034 800, cadastre du Québec
Site étudié : 80, rue Stinson, Montréal (Québec)

PRÉPARÉ:	S.B., M. Ing.	PROJET:	EV–17130–1
DESSINÉ:	L.A.T.	ÉCHELLE:	±1 : 20 000
APPROUVÉ:	S.G.P., CPI, M. Sc. A.	DATE:	2026–02–16

ANNEXE : 1.1

NCL ENVIRONNEMENT INC.

Consultants en environnement

12366, rue Lachapelle
Montréal (Québec) H4J 2M8
514 737-9139
info@nclenvironnement.com

Évaluation environnementale de site – Phase I
Extrait de la CPTAQ

Monsieur Franco Berardini

80, rue Stinson, Montréal (Québec) H4N 2E7

Lot étudié : 6 034 800, cadastre du Québec

Site étudié : 80, rue Stinson, Montréal (Québec)

PRÉPARÉ:	S.B., M. Ing.	PROJET:	EV–17130–1
DESSINÉ:	L.A.T.	ÉCHELLE:	±1 : 1 000
APPROUVÉ:	S.G.P., CPI, M. Sc. A.	DATE:	2026–02–16

ANNEXE : 1.2

ANNEXE 2

Réponses et/ou documents reçus aux demandes d'accès à l'information et *Verisk*

sarah Bergui

De: Accès à l'information - Montréal <dr06acces@environnement.gouv.qc.ca>
Envoyé: February 4, 2026 7:28 AM
À: Valerie Pelletier
Objet: 200925194-(N/Réf. : EV-17130-1) - Demande d'accès à l'information
Pièces jointes: Avis de recours-A .pdf

V/Réf. : EV-17130-1

Bonjour,

La présente fait suite à votre demande d'accès, reçue le 23 janvier dernier concernant : 80, rue Stinson, lots : 2 189 592, 2 556 708, 6 034 800, Cadastre du Québec, lots : 360-7, 360-21, 363-4, 363-10, Cadastre de la Paroisse de Saint-Laurent, arr. Saint-Laurent, Montréal (Québec)

Avec les informations que vous nous avez transmises, nous vous confirmons, après vérifications, que le Ministère ne détient aucun document permettant de répondre à votre demande.

Prendre note que si dans votre demande vous avez fait mention de terrains avoisinants/adjacents/dans un rayon donné, et ce, sans donner aucune autre précision, aucune recherche en ce sens n'a été réalisée. En effet, nos recherches sont effectuées avec des renseignements précis tels que des numéros de lots et des adresses.

Conformément à l'article 51 de la Loi sur l'accès aux documents des organismes publics et sur la protection des renseignements personnels (RLRQ, chapitre A-2.1), vous pouvez demander la révision de cette décision auprès de la Commission d'accès à l'information. Vous trouverez, en pièce jointe, une note explicative concernant l'exercice de ce recours.

Veuillez agréer l'expression de nos sentiments les meilleurs.

Marc Chagnon
Agent de soutien à la clientèle – Montréal

Direction régionale de l'analyse et de l'expertise de Montréal et de Laval
5199 rue Sherbrooke Est, bureau 3860
Montréal, (Québec) H1T 3X9

Environnement, Lutte contre les changements climatiques, Faune et Parcs
www.environnement.gouv.qc.ca

De : Valerie Pelletier <valeriepelletier@nclenvironnement.com>
Envoyé : 23 janvier 2026 15:58
À : Accès à l'information - Montréal <dr06acces@environnement.gouv.qc.ca>
Objet : (N/Réf. : EV-17130-1) - Demande d'accès à l'information

Attention! Ce courriel provient d'une source externe.

Bonjour,

Veuillez s.v.p. prendre connaissance du formulaire joint pour une demande d'accès à l'information.

N'hésitez pas à nous contacter pour toute question ou information supplémentaire.

Salutations,

Valérie Pelletier
Adjointe administrative principale

NCL ENVIRONNEMENT INC.
Consultants en environnement

12366, rue Lachapelle
Montréal (Québec) H4J 2M8
Bur. : 514 737-9139, poste 222

Pensons environnement – Est-ce vraiment utile d'imprimer ce courriel ?

Confidentialité
Ce message et ses pièces jointes peuvent contenir de l'information de nature confidentielle ou privilégiée. Si vous n'êtes pas le destinataire de ce message ou si vous n'êtes pas autorisé à le recevoir, veuillez communiquer avec l'expéditeur et détruire ensuite ce message et ses fichiers joints ainsi que toutes les copies pouvant exister.

sarah Bergui

De: Valerie Pelletier
Envoyé: January 23, 2026 3:58 PM
À: greffeacces@ville.montreal.qc.ca
Objet: (N/Réf. : EV-17130-1) - Demande d'accès à l'information
Pièces jointes: EV-17130-1_Demande d'accès à l'information.pdf; Autorisation propriétaire.pdf

Bonjour,

Veuillez s.v.p. prendre connaissance du formulaire joint pour une demande d'accès à l'information.

N'hésitez pas à nous contacter pour toute question ou information supplémentaire.

Salutations,

Valérie Pelletier
Adjointe administrative principale

NCL ENVIRONNEMENT INC.
Consultants en environnement

12366, rue Lachapelle
Montréal (Québec) H4J 2M8
Bur. : 514 737-9139, poste 222

Pensons environnement – Est-ce vraiment utile d'imprimer ce courriel ?

Confidentialité
Ce message et ses pièces jointes peuvent contenir de l'information de nature confidentielle ou privilégiée. Si vous n'êtes pas le destinataire de ce message ou si vous n'êtes pas autorisé à le recevoir, veuillez communiquer avec l'expéditeur et détruire ensuite ce message et ses fichiers joints ainsi que toutes les copies pouvant exister.

Direction des services administratifs et du greffe
777, boulevard Marcel-Laurin
Saint-Laurent (Québec) H4M 2M7

Le 6 février 2026

Valerie Pelletier
valeriepelletier@nclenvironnement.com

Objet : Accès aux documents
80, rue Stinson : demande environnementale
N/Ref : 26-038

Madame,

En réponse à votre demande d'accès aux documents relative à l'objet indiqué en rubrique, les documents retrouvés relativement à votre demande d'accès vous seront transmis au moyen d'un lien SharePoint, en raison de leur taille. Ceux-ci incluent notamment des devis, un historique du bâtiment, des documents de nature environnementale, des plans et d'autres documents pertinents.

Au terme des recherches effectuées dans le cadre du traitement de votre demande, il appert qu'il y a présence de réservoir(s) et/ou d'éléments environnementaux énumérés dans votre demande. Aucun document ne laisse croire que des infractions de nature environnementale aient été constatées ou qu'il y a des infractions contrevenant à la réglementation. Toutefois, l'absence d'avis de non conformité ne signifie pas que l'immeuble est conforme.

Afin de satisfaire à l'article 51 de la *Loi sur l'accès aux documents des organismes publics et sur la protection des renseignements personnels* (RLRQ, chapitre A-2.1), un avis vous informant des recours qu'elle prévoit et indiquant notamment leurs délais d'exercice est joint à la présente correspondance.

Nous vous prions d'agréer, Madame, l'expression de nos salutations les plus cordiales.

La responsable de l'accès aux documents
et de la protection des renseignements personnels

Julia Levitin
p.j. : avis de recours

POUR PLUS DE RENSEIGNEMENTS

Direction de la sécurité des équipements pétroliers
Ministère des Ressources naturelles
5700, 4e Avenue Ouest, 4e étage, local A 401
Charlesbourg (Québec) G1H 6R1

Téléphone: (418) 627-6385 / 1 800 267-1420
Télécopieur: (418) 528-0690
Courrier électronique: dsep@mrn.gouv.qc.ca
Internet: http://www.mrn.gouv.qc.ca/2/21

Pour obtenir une copie de la loi, veuillez vous adresser aux publications du Québec

Sainte-Foy
Place Laurier
2740, boul. Laurier 3e étage
(418) 651-4202

Montréal
Complexe Desjardins
niveau de la Place
(514) 873-6101

Par télécopieur
(418) 643-6177 ou 1 800 561-3479

Commande postale
Les Publications du Québec
Case Postale 1005
Québec (Québec)
G1K 7B5

Commande téléphanique
(418) 643-5150 ou 1 800 463-2100

Par Internet
http://doc.gouv.qc.ca

11-05-99
Québec
Mme. Berouard.
1 800 267 1420
Mtl.
Mme Doucet 873 1420
Mme Doucet m'informe pour
renseignement tel à
Québec.
MP.
80 Stinson
V.S.L.

© Gouvernement du Québec – 1999
Dépôt légal – 1er trimestre 1999
Bibliothèque nationale du Québec
ISBN 2-550-34324-7
RN99-4007

Gouvernement du Québec
Ministère des Ressources naturelles

80 Stinson Dossier
P 18015

Loi sur les produits et les équipements pétroliers



Un investissement pour l'avenir

PRODUITS ET ÉQUIPEMENTS PÉTROLIERS

Québec

SUBMITTAL INFORMATION
CERAMIC 6® EPOXY ANCHOR

CERAMIC 6® DESCRIPTION

EPCON® SYSTEM CERAMIC 6® is a two-part, high strength epoxy specially designed for anchoring, doweling and pinning applications. Can be used with all grades of threaded rod, reinforcing steel, Epcon System screen tubes and inserts. Specified for applications in concrete, hollow block and masonry.

System Components:



Ceramic 6® Cartridge (17.9 fl. oz.)
Ceramic 6® Derringer Cartridge (1.7 fl. oz.)

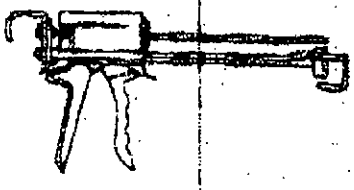

Adhesive Dispensers:
E101 Hand Injector Tool
E200 Pneumatic Injector Tool
E300 Dosage Control Injector Tool
E400 Derringer Tool

Umbrella Insert
Part No. HBU-38
Carton Contents: 25 inserts, 25 centering rings

Mixing Nozzle
E12 (Derringer Nozzle)
E24 (1/2" Outside Diameter)
E50 (11/16" Outside Diameter)



Epcon System Screen Tubes
HB-Series, Stainless Steel (1/4" - 3/4")
HBP-Series, Nylon (3/8" - 3/4")
(Custom lengths are readily available)



E-Series Hole Plugs
(3/8" - 1-1/4" Diameters)
(For wall and overhead applications)

TR-Series Threaded Rod
(Typically supplied by Contractor)

Rebar
(Supplied by Contractor)

FEATURES

- Specially formulated for high strength anchoring applications in concrete, hollow block and masonry. Installation procedures for underwater and overhead applications available.
- Accurate dispensing and mixing of resin and hardener directly into hole or screen tubes (screen tubes used in hollow base materials). Can be heated for use in cold temperatures or to accelerate curing time.
- 100% solids limits shrinkage to 0.00051 in./in. (ASTM D2566). Can be used in oversized, core-drilled and pneumatic-drilled holes.
- Resistant to freeze-thaw cycles, moisture and submerged conditions. Excellent corrosion resistance when used with stainless steel rods.
- Excellent performance under dynamic or vibratory loads. Approvals for use in seismic upgrades available.
- Minimal stresses placed on concrete allowing close edge distance and anchor spacing.
- Heat deflection temperature 140°F (ASTM D648).
- Shelf life: 3 years minimum.

*Adhesive manufactured under an ISO 9002 Quality Assurance Program

APPROVALS/LISTINGS

- ICBO ES Report 4285 with supplement 1 (Concrete and URM).
- City of Los Angeles General Construction Approval RR #24975.
- City of Los Angeles Unreinforced Masonry Approval (Seismic) RR #24927.
- NSF61 Standard Certified for Drinking Water System Components.
- ASTM C881-90, Type IV, Grade 3, Class A, B and C

MATERIAL SPECIFICATIONS

Epoxy: ASTM C881-90 Type IV, Grade 3, Class A, B and C
Threaded Rod: ASTM A307, ASTM A193 Grade B7, AISI 304, AISI 316 Stainless Steel
ESI Insert: AISI C1215/13
Screen Tubes: Type 18-8 Stainless Steel or Nylon
Nut: ASTM A563, Grade A
Washer: AISI 1010/1020

P 18015

80 Stinson

SELLON

SUBMITTAL INFORMATION
CERAMIC 6® EPOXY ANCHOR

ALLOWABLE LOADS - THREADED RODS

CERAMIC 6 EPOXY
***ALLOWABLE* TENSION LOADS (POUNDS)** [1,2]
FOR THREADED ROD INSTALLED IN SOLID CONCRETE

d THREADED ROD DIAMETER	e MIN. EMBED. DEPTH	ALLOWABLE TENSION LOAD BASED ON EPOXY BOND STRENGTH			ALLOWABLE TENSILE LOAD BASED ON STEEL STRENGTH		
		2000 PSI CONCRETE	3500 PSI CONCRETE	6000 PSI CONCRETE	ASTM A307 (SAE 1018)	ASTM A193 GR. B7 (SAE 4140)	AISI 304 SS
3/8"	3-3/8" 4-1/2"	1,655	2,140 2,650	2,655	2,080	4,580	1,670
1/2"	4-1/2" 6"	2,875	3,625 4,350	3,675	3,730	8,210	2,990
5/8"	5-5/8" 7-1/2"	4,190	5,720 7,365	6,050	5,870	12,910	4,700
3/4"	6-3/4" 9"	7,415	8,215 9,315	8,640	8,480	18,660	6,790
7/8"	7-7/8" 10-1/2"	8,815	9,430 12,800	10,255	11,600	25,510	9,180
1"	9" 12"	10,825	11,600 15,760	11,210	15,180	33,380	12,140

[1] Use lower value of either bond or steel strength for allowable tensile load. Use lower value of either concrete or steel strength for allowable shear load.

[2] Allowable loads taken from ICBO Evaluation Report 4285, Table IV.

CERAMIC 6 EPOXY
***ALLOWABLE* SHEAR LOADS (POUNDS)** [1,2]
FOR THREADED ROD INSTALLED IN SOLID CONCRETE

d THREADED ROD DIAMETER	e MIN. EMBED. DEPTH	ALLOWABLE SHEAR LOAD BASED ON CONCRETE STRENGTH			ALLOWABLE SHEAR LOAD BASED ON STEEL STRENGTH		
		2000 PSI CONCRETE	3500 PSI CONCRETE	6000 PSI CONCRETE	ASTM A307 (SAE 1018)	ASTM A193 GR. B7 (SAE 4140)	AISI 304 SS
3/8"	3-3/8"	1,250	1,500	1,500	1,040	2,290	1,040
1/2"	4-1/2"	2,200	2,200	2,650	1,870	4,110	1,870
5/8"	5-5/8"	3,290	4,115	4,270	2,940	6,460	2,940
3/4"	6-3/4"	3,995	5,085	6,120	4,250	9,340	4,250
7/8"	7-7/8"	5,385	7,575	8,140	5,800	12,760	5,800
1"	9"	6,310	9,505	11,600	7,590	16,700	7,590

[1] Use lower value of either bond or steel strength for allowable tensile load. Use lower value of either concrete or steel strength for allowable shear load.

[2] Allowable loads taken from ICBO Evaluation Report 4285, Table V.

80 Stinson
P18015

Critères de sélection

Type de rapport	Impression historique d'un bâtiment
Adresse	80 à 80 rue Stinson (Saint-Laurent)
Type de demande	Domaine Construction Domaine Certificat usage / Affichage

Informations supplémentaires

Autres critères de sélection

Demandes	Toutes
Demandé par	Tchagam, Laureine Marie

No demande Date début Type	No permis Date émis Statut	Compte Foncier Date fin	Emplacement Nature des travaux	QI	Coût travaux
3000264110 2010-12-10 CU Certificat d'usage - VACANT	VT	03605000	80, rue Stinson, Saint-Laurent, H4N 2E7 (Saint-Laurent) Entre chemin de la Côte-de-Liesse et rue Hodge *** VACANT ***	42	
1600991066 1999-11-25 AG AGRANDISSEMENT INT / EXT	1600033253-00 2000-07-11 FR	03605000 2007-01-29	80 rue Stinson (Saint-Laurent) AGRANDISSEMENT (PHASE 2 & 3) «FERNANDO BERARDINI» «F.BERARDINI INC.»	42	
1600980042 1998-02-06 MO Modif Int & Ext	1600031005-98 1998-02-11 FR	03605000 2006-01-24	80 rue Stinson (Saint-Laurent) PHASE 1-REPARATION DU BATIMENT EXIST. ET NOUVEAU TOIT «FERNANDO BERARDINI»	42	
1600970738 1997-10-27 AG AGRANDISSEMENT INT / EXT	AN	03605000 1998-01-05	80 rue Stinson (Saint-Laurent) PHASE 1 - REPARATION VOIR DEMANDES ANNULEES : DC920288/950478/960019 «F. BERARDINI»	42	
1600970700 1997-10-10 AG AGRANDISSEMENT INT / EXT	AN	03605000 1997-10-27	80 rue Stinson (Saint-Laurent) AGRANDISSEMENT ET MOD. EXT. «F. BERARDINI»	42	
1600960019 1996-01-11 MI Modifications Intérieures	AN	03605000 1996-11-28	80 rue Stinson (Saint-Laurent) REFECTION DE LA STRUCTURE DU TOIT SEULEMENT «FERNANDO BERARDINI»	42	
1600950478 1995-08-07 MO Modif Int & Ext	AN	03605000 1995-11-27	80 rue Stinson (Saint-Laurent) RENOV. INT. & EXT.	42	
1600940693 1994-08-25 MO Modif Int & Ext	AN	03605000 1994-09-16	80 rue Stinson (Saint-Laurent) MODIFICATION ET AGRANDISSEMENT DE CONSTRUCTION EXISTANTE INTERIEURE ET EXTERIEURE «FRANCISCO ANTOLINO»	42	
2600003520 1994-03-09 CU CERTIFICAT D'USAGE	1994-03-09 FR	2010-12-10	80 rue Stinson (Saint-Laurent) FERNANDO BERRARDINI INC.	42	
1600920448 1992-08-25 MI Modifications Intérieures	1600026630-92 1992-09-02 FR	03605000 1995-10-23	80 rue Stinson (Saint-Laurent) BUREAUX «F. BERARDINI INC.»	42	
1600920288 1992-06-05 ME Modifications Extérieures	AN	03605000 1994-11-29	80 rue Stinson (Saint-Laurent) MODIFIER ET REPARER TOIT «FERNANDO BERARDINI»	42	

Total

Nombre total des demandes : 11 **Coût total des travaux :**

103 - 31-08-92 YB.

80 STINSON

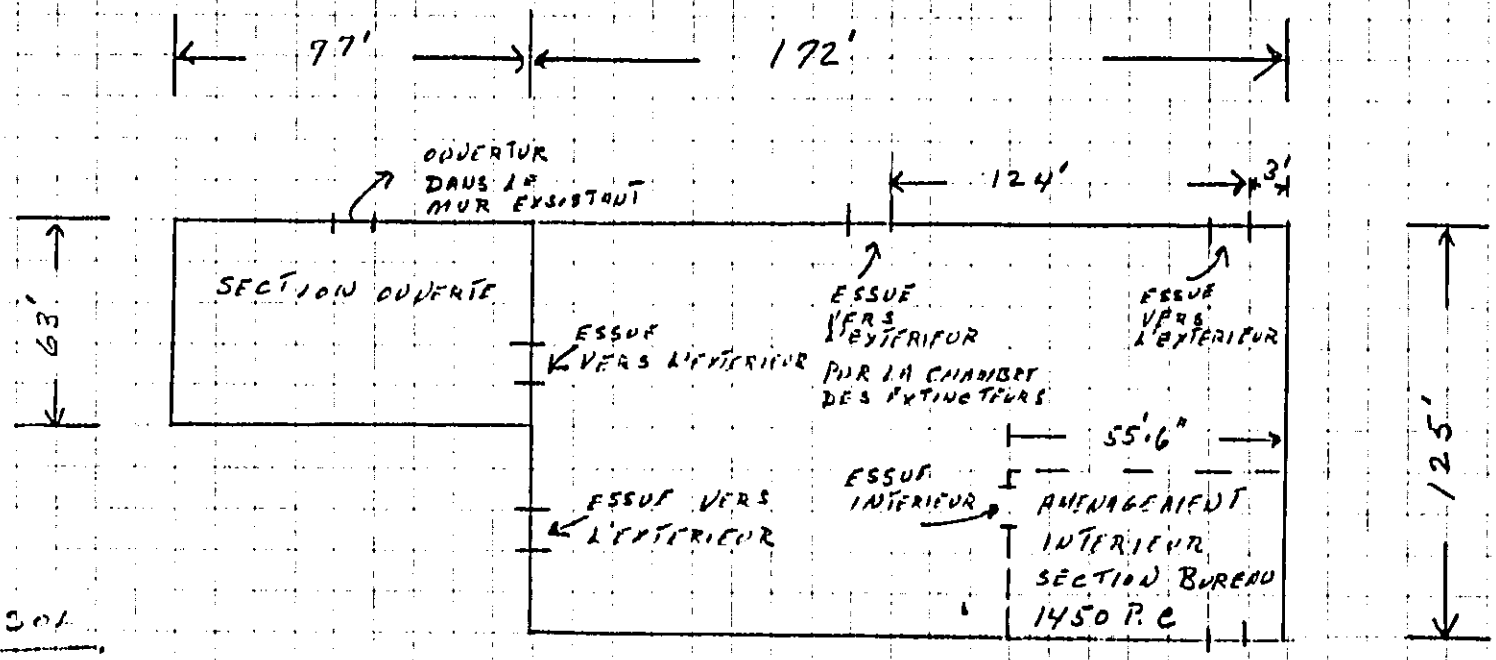

NO SCAL

SUPERFICIE DU BATIMENT FERMÉ

170' X 125 = 11,490 P.C

SUPERFICIE DU BATIMENT SECTION OUVERTE

77' X 63' = 6710 P.C

NOTE: AMÉNAGEMENT EXTÉRIEUR NON COMPLETE INCLUANT SYSTÈME DE DRAINAGE (PLUVIAL) GAZONNEMENT ET PAVAGE

SYSTÈME D'EXTINCTEUR AL'INTERIEUR NON OPÉRATIONNEL

AMÉNAGEMENT INTERIEUR NON POURVU DE TÊTES D'EXTINCTEURS (SECTION BUREAU)

AMENAGEMENT INTÉRIEUR SECTION BUREAU COMPOSANTE MURS - PLAFOND ACIER INDUSTRIEL - ET POUTRELLES D'ACIER

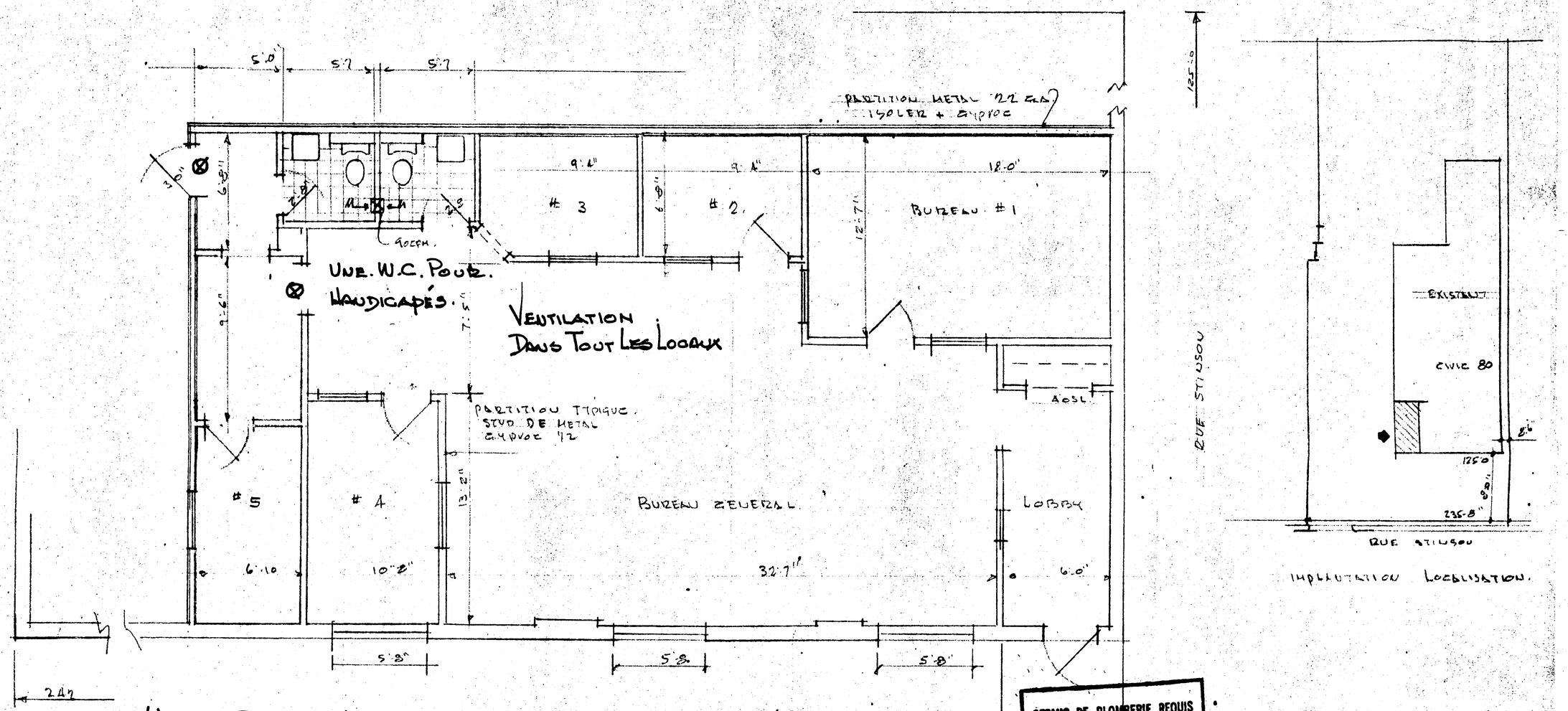

USAGE: BUREAU ADMINISTRATIF
DE F. BERARDINI INC.
SEULEMENT. —

→ GICLEURS. REQUIS

REZ-DE-CHAUSSEE 1/4=1'-0"

PERMIS DE PLOMBERIE REQUIS

Saint-Laurent	INGÉNIERIE ET ENVIRONNEMENT
ÉTUDE LE 28.8.92	
ZONAGE	VÉRIFICATION
	APPROBATION
CONSTRUCTION	CORRECTION
	VÉRIFICATION
	VÉRIFICATION
	APPROBATION

Reçu le 32-27

RELEVE DES BUREAUX EXISTANT AU 80 RUE STINSON. STL

PROJET: F. BERARDINI INC.

CONCEPTION	ÉCHELLE 1/4=1'-0
DESSINÉ	DATE AOUT-92
APPROUVÉ	DOSSIER

TITRE: PLAN DES BUREAUX

DESSIN No: 80 Stinson FEUILLE: A2

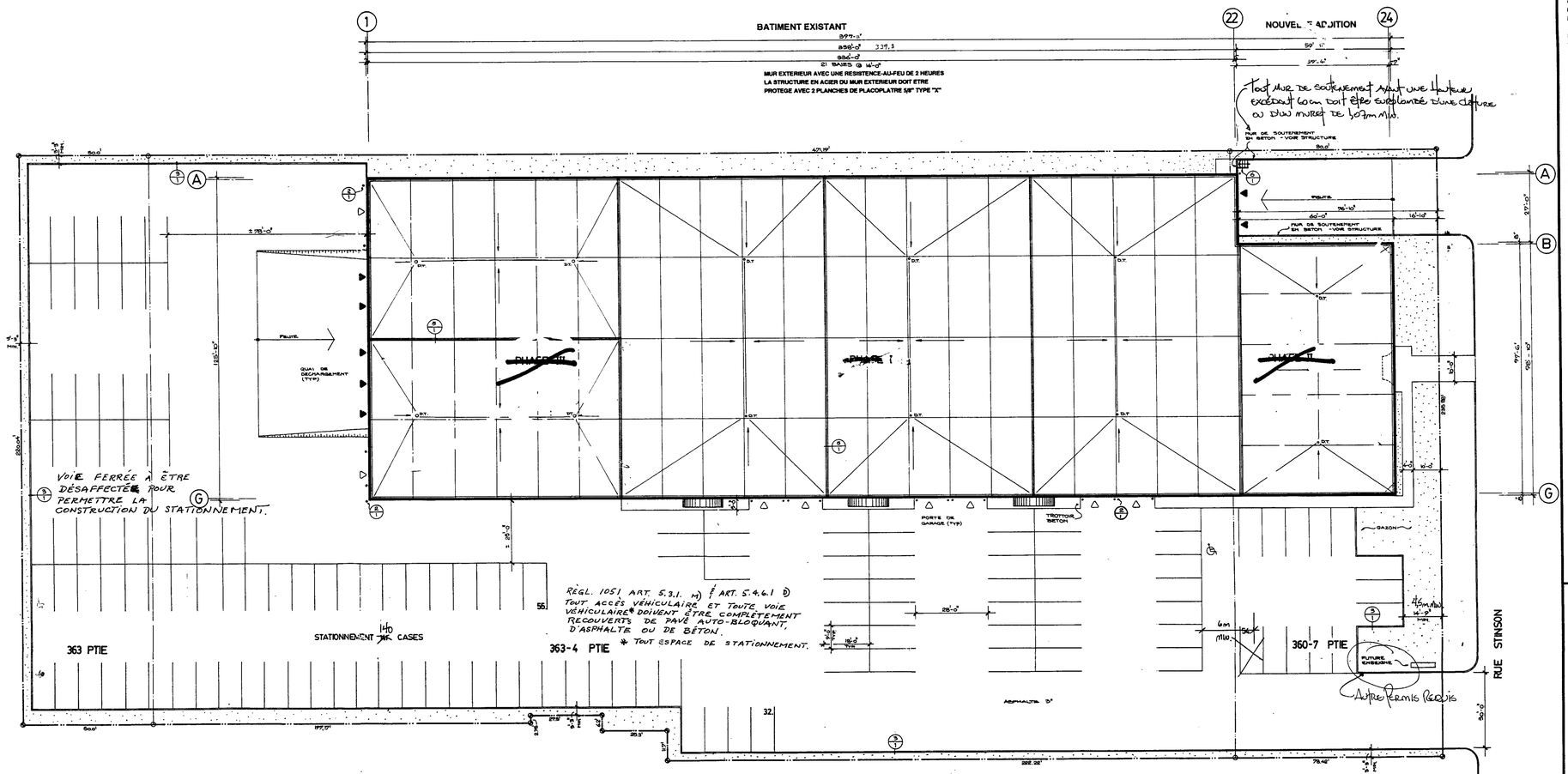

CE PERMIS EST VALIDE POUR LA PHASE I SEULEMENT. (RÉPARATION DU BATIMENT EXIST. & NOUVEAU TOIT)
POUR LES AUTRES PHASES LE REQUÉRANT DEVRA S'INFORMER DE LA RÈGLEMENTATION ET PRÉSENTER DE NOUVEAUX PLANS POUR OBTENIR DE NOUVEAUX PERMIS.

VILLE DE SAINT-LAURENT
CERTIFICAT DE LOCALISATION
DU BÂTIMENT À SOUMETTRE DÈS
LA MISE EN PLACE DES FONDATIONS

PLAN D'IMPLANTATION 1/1
1"=20'-0"

NOTES:

L'ENTREPRENEUR DEVRA VERIFIER SUR PLACE TOUTES LES DIMENSIONS ET CONDITIONS DU CHANTIER ET SERA TENU D'AVISER L'ARCHITECTE DE TOUTES ERREURS OU OMISSIONS.

LES DIMENSIONS ECRITES PREVALENT SUR LES DIMENSIONS PRISES A L'ECHELLE.

LES NIVEAUX INDIQUES SONT BASES SUR LE PLANCHER EN BETON DU REZ-DE-CHAUSSEE OU L'ELEVATION 100'-0" SUR LES PLANS D'ARCHITECTURE CORRESPOND A L'ELEV. SUR LE PLAN DE L'ARPENTEUR.

LE PRESENT DESSIN A ETE PREPARE A PARTIR DU DESSIN D'ARPENTEURS GEOMETRES: BERARD TERRIEN
EN DATE DE: 2 AOUT. 1995
DOSSIER NO: 2925 FILIATE 97355

CES PLANS ONT ETE CONCUS EN FONCTION DES REGLEMENTS SUR L'ECONOMIE D'ENERGIE DANS LES NOUVEAUX BATIMENTS EN AJTANT QUE LES NORMES ARCHITECTURALES SONT CONCERNEES.

CLASSIFICATION DU BATIMENT SELON LE CODE NATIONAL DU BATIMENT: F-3 E

BATIMENT MUNI DES GICLEURS AUTOMATIQUES.

L'ENTREPRENEUR EN PLOMBERIE DEVRA DETERMINER LE TYPE EXACT, LA QUANTITE, L'EMPLACEMENT ET L'ELEVATION DES BASINS COLECTEURS APRES AVOIR VERIFIER L'ELEVATION DU SOL..

DRAINS DE TOIT:
LA QUANTITE, LE TYPE ET L'EMPLACEMENT DES DRAINS DE TOIT DEVRA ETRE DETERMINE PAR L'ENTREPRENEUR EN PLOMBERIE OU PAR L'INGENIEUR. INSTALLER DES GARGOUILLES SI LES DRAINS DE TOIT A DEBIT CONTROLE SONT UTILISES. LA QUANTITE ET L'EMPLACEMENT DES GARGOUILLES DEVRONT ETRE CONFORME AUX REGLEMENTATIONS MUNICIPALES ET/OU PROVINCIALES.

LES ENTREES CHARETIERES A ETRE CONSTRUITES PAR L'ENTREPRENEUR EN EXCAVATION.

ASPHALTE 2"
ASPHALTE REGULIERE 2" MB6 SUR PIERRES CONCASSEES (0" - 3/4") EPAISSEUR MINIMUM 1'- 0", COMPACTEES.

ASPHALTE 3"
INSTALLATION EN 2 COUCHES. COUCHE SUPERIEURE: ASPHALTE MB6 SUR PIERRES CONCASSEES (0" - 3/4") EPAISSEUR MINIMALE 1'- 0" COMPACTEES.

DALLE DU REZ-DE-CHAUSSEE:
COULEE SUR FOND EN PIERRES CONCASSEES (0" - 3/4"), EPAISSEUR MINIMALE 10" COMPACTEES.

NOTE:

LE BATIMENT EST LOCALISE SUR LE TERRAIN EN FONCTION DES DIMENSIONS QUI SONT DONNEES A LA FACE EXTERIEURE DES MURS AU NIVEAU DU SOL FINI.

L' ENTREPRENEUR PRENDRA TOUTES LES PRECAUTIONS POUR PROTEGER LES FONDATIONS CONTRE L'ACTION DU GEL, INCLUANT LES SEMELLES INTERIEURES.

CONDITIONS DU SOUS-SOL:
SI L'ENTREPRENEUR EST D'AVIS QUE LES CONDITIONS DU SOUS-SOL ET LES NIVEAUX DU SOL A L'EMPLACEMENT DE L'OUVRAGE ET AUX ALENTOURS DIFFERENT SENSIBLEMENT DES CONDITIONS INDIQUEES, IL EN AVISERA PROMPTEMENT L'ARCHITECTE PAR ECRIT.

STATISTIQUES DU PROJET:

SUPERFICIE DU TERRAIN	126,278.00 P.C.A.
BATIMENT:	
REZ-DE-CHAUSSEE	48,130.00 P.C.A.
2E ETAGE	13,600.00 P.C.A.
SUPERFICIE TOTALE	61,730.00 P.C.A.
STATIONNEMENT DISPONIBLE:	141 CASES

USAGE ADMISSIBLE SELON LE STATIONNEMENT REQUIS :

E	USAGE COMMERCIAL: MAX. 65% 40,000.00 P.C.A. / 426.75 P.C.A	105 CASES
F-2	USAGE INDUSTRIEL: 35 % 21,730.00 P.C.A. / 646.35 P.C.A	35 CASES
STATIONNEMENT REQUIS:		141 CASES

CODE NATIONAL DU BATIMENT:

USAGE DU BATIMENT:
BÂTIMENT: (A)(B)(F)
CONSTRUCTION SELON ART. 3.2.2.47 DU C.N.B. 1990
LES MURS, POTEAUX PORTEURS: RESISTANCE AU FEU: 2H U.L.C.
PLANCHERS: RESISTANCE AU FEU: 2H U.L.C.
TOIT: RESISTANCE AU FEU: ART. 3.2.2.12. BATIMENT MUNI DE GICLEURS AUTOMATIQUES A EAU

FACADE DE RAYONNEMENT
OUEST: A LIMITE (A) FACADE DE CONSTRUCTION INCOMBUSTIBLE, RESISTANCE AU FEU 2 HEURES, AVEC REVÊTEMENT INCOMBUSTIBLE

Saint-Laurent | INGÉNIERIE ET ENVIRONNEMENT
ÉTUDE LE 10-10-97 6-02-98
ZONAGE
CONSTRUCTION:
VERIFICATION
APPROBATION
REÇU 22 JUIN 1995 INGÉNIERIE ET ENVIRONNEMENT

PERMIS DE PLOMBERIE REQUIS
Requis — Plans des ouvrages de rétention Prop.

CONSERVATION DES PLANS
VEUILLEZ PRENDRE NOTE QU'UNE FOIS MICROFILMÉS, LES PRÉSENTS PLANS APPROUVÉS PAR LA VILLE DE SAINT-LAURENT, SERONT REMIS À LA C.U.M.

DISTRIBUTION

	PROPRIETAIRE	SOUMISSION	MIN. DU TRAVAIL	PERMIS DE CONSTR.	ENTR. GENERAL	ING. EN CHARPENTE	ING. EN MECANIQUE	ING. EN ELECTRICITE		DOSSIER A/R
95.07.20	2									1
95.08.03	1				1					1
95.08.21	1			3	2					1

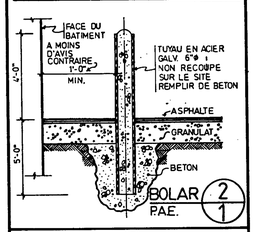

ARCHITECTURE

P-18
Bureau

F. BERARDINI INC.

CE DESIGN EST PROTEGE PAR LE DROIT D'AUTEUR. CES DESSINS SONT LA PROPRIETE EXCLUSIVE DE ANDREI + ROBE ARCHITECTES. LES DESSINS SONT CONFIDENTIELS ET NE PEUVENT ETRE UTILISES PAR D'AUTRES SANS LE CONSENTEMENT ECRIT DE ANDREI + ROBE ARCHITECTES.

REVISION	DATE	NO

Ordre des architectes du Québec — CRISTIAN ANDREI ARCHITECTE — BUREAU DE L'ARCHITECTE — COPIE DU PROJET

ANDREI + ROBE ARCHITECTES
4333 STE-CATHERINE OUEST, SUITE 220
WESTMOUNT, QUEBEC, H3Z 1P9
TEL: (514) 937 2001 F: (514) 937 1480

RENOVATION BATIMENT
EXISTANT C31005
80, AVENUE STINSON
ST-LAURENT, QUÉBEC

PLAN D'IMPLANTATION

ECHELLE	DATE	
INDIQUEE	95.07.21	1
DESSINE	PROJET 1082-1	de 4

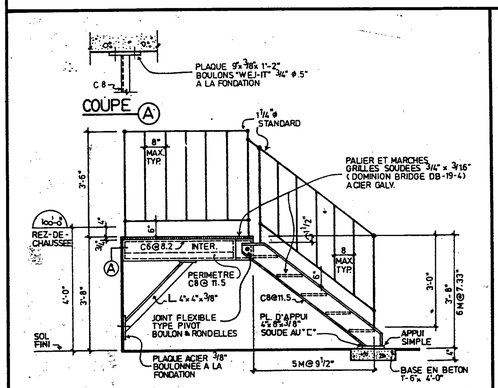

1/2" = 1'-0" ESCALIER EN METAL EXTERIEUR-DETAILS TYP. 6/1

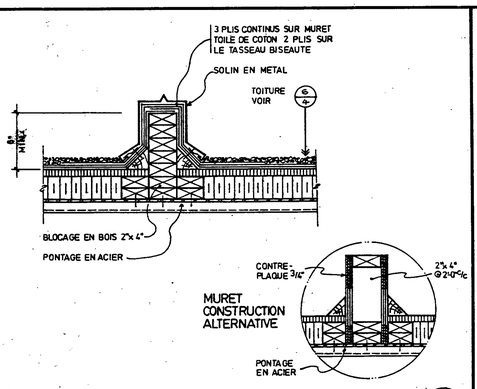

1 1/2" = 1'-0" TOITURE/(coupe verticale) JOINT DE CONTROLE 5/1

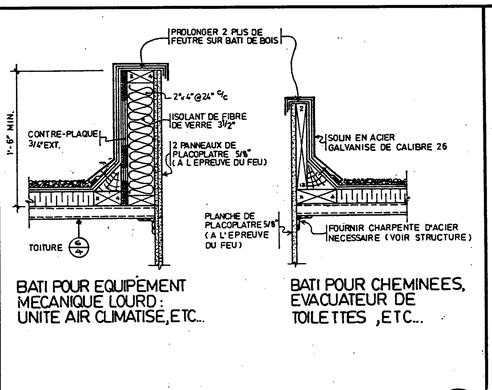

1 1/2" = 1'-0" BATIS SUR LA TOITURE POUR APPAREILS MECANIQUES 4/1

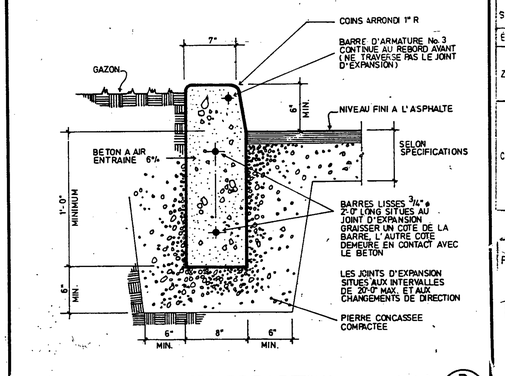

1 1/2 = 1'-0" BORDURE EN BETON (coupe verticale) AMENAGEMENT EXTERIEUR 3/1

COPIE POUR BUREAU.

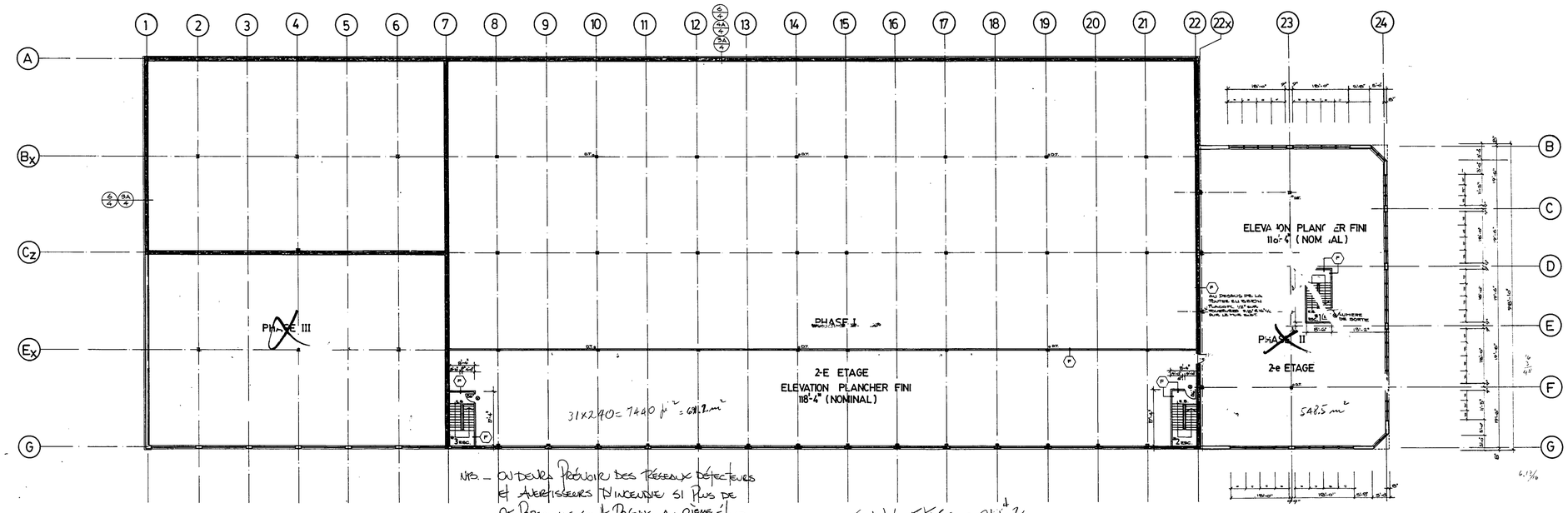

NB. – ON DEVRA PRÉVOIR DES RÉSEAUX DÉTECTEURS ET AVERTISSEURS D'INCENDIE SI PLUS DE 25 PERSONNES SONT PRÉVUS AU 2ième ÉTAGE.

Sup/pl. ETAGE = 21 1/2 m²

PLAN 2-e ETAGE
1/16" = 1'-0"
1/2

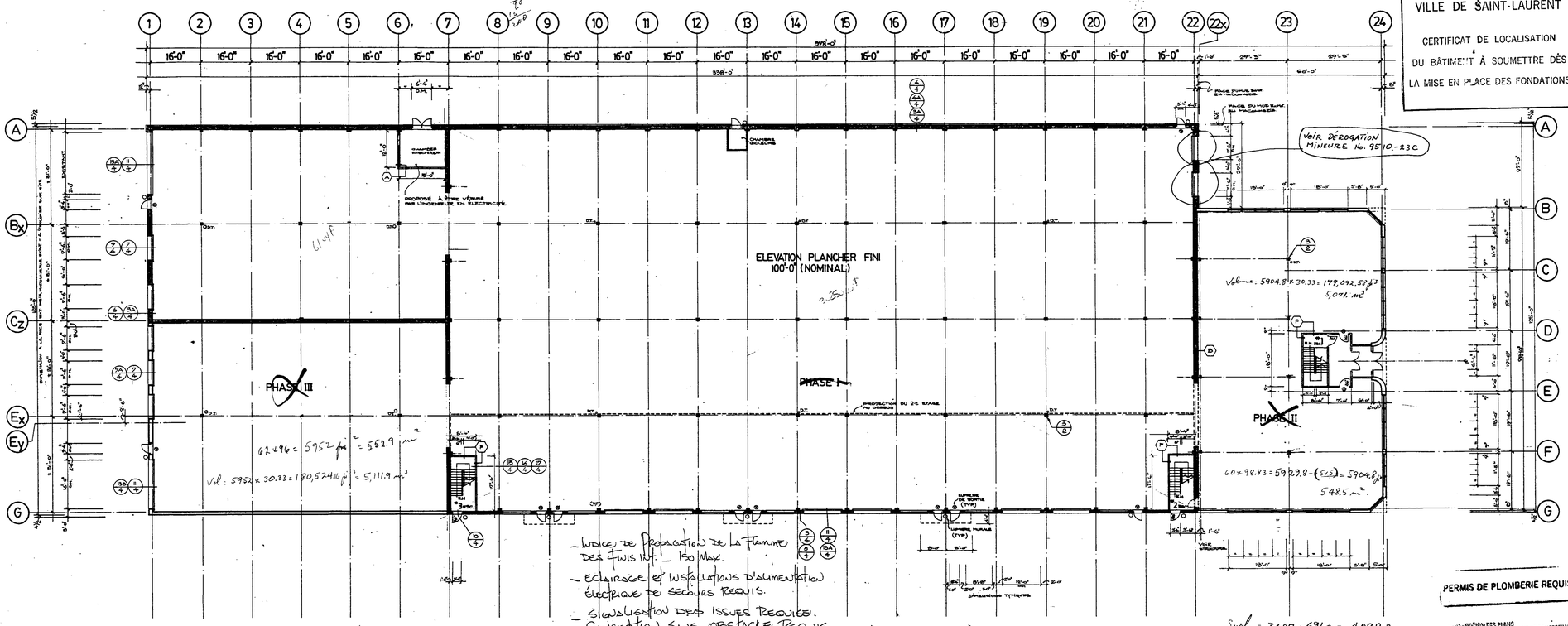

- INDICE DE PROPAGATION DE LA FLAMME DES FINIS INT. – 150 MAX.
- ÉCLAIRAGE ET INSTALLATIONS D'ALIMENTATION ÉLECTRIQUE DE SECOURS REQUIS.
- SIGNALISATION DES ISSUES REQUISE.
- CONCEPTION SANS OBSTACLE REQUIS.
- CONSTRUCTION SELON CNB 90.

Sup pl. existante u.s. → 3407 m²

Surf = 3407 + 691.2 = 4098.2
Stat = 4098 ÷ 60 = 69 cases.

VILLE DE SAINT-LAURENT
CERTIFICAT DE LOCALISATION DU BÂTIMENT À SOUMETTRE DÈS LA MISE EN PLACE DES FONDATIONS

PERMIS DE PLOMBERIE REQUIS

CONSULTATION DES PLANS
VEUILLEZ PRENDRE NOTE QU'UNE FOIS MICROFILMÉS LES PRÉSENTS PLANS APPROUVÉS PAR LA VILLE DE SAINT-LAURENT, SERONT REMIS À LA C.U.M.

PLAN REZ-DE-CHAUSSEE
1/16" = 1'-0"
2/2

NOTES:

L'ENTREPRENEUR DEVRA VERIFIER SUR PLACE TOUTES LES DIMENSIONS ET CONDITIONS DU CHANTIER ET SERA TENU D'AVISER L'ARCHITECTE DE TOUTES ERREURS OU OMISSIONS.

LES DIMENSIONS ECRITES PREVALENT SUR LES DIMENSIONS PRISES A L'ECHELLE.

LES NIVEAUX INDIQUES SONT BASES SUR LE PLANCHER EN BETON DU REZ-DE-CHAUSSEE OU ELEVATION 100'-0" SUR LES PLANS 'ARCHITECTURE CORRESPOND A ELEV. SUR LE PLAN DE L'ARPENTEUR.

CES PLANS ONT ETE CONCUS EN FONCTION DES REGLEMENTS SUR L'ECONOMIE D'ENERGIE DANS LES NOUVEAUX BATIMENTS EN AUTANT QUE LES NORMES ARCHITECTURALES SONT CONCERNEES.

CLASSIFICATION DU BATIMENT SELON LE CODE NATIONAL DU BATIMENT: F-2

BATIMENT MUNI DES GICLEURS AUTOMATIQUES.

COTES DES MURS EN MACONNERIE BASEES SUR LES DIMENSIONS NOMINALES METRIQUES (200mm * 400mm) DES BLOCS DE BETON.

DESSINS D'ATELIER:

L'ENTREPRENEUR DOIT EXAMINER TOUS LES DESSINS D'ATELIER AVANT DE LES SOUMETTRE A L'ARCHITECTE. PAR CET EXAMEN, L'ENTREPRENEUR RECONNAIT QU'IL A DETERMINE ET VERIFIE TOUTES LES MESURES SUR PLACE, LES CONDITIONS PARTICULIERES DES LIEUX, MATERIAUX, NUMEROS DE CATALOGUE ET DONNEES SEMBLABLES, OU QU'IL LE FERA, ET QU'IL A CONTROLE ET COORDONNE CHACUN DES DESSINS D'ATELIER AVEC LES EXIGENCES DE L'OUVRAGE ET DES DOCUMENTS DU MARCHE. L'ENTREPRENEUR SOUMETTRA A L'ARCHITECTE LES DESSINS D'ATELIER SOUS FORMAT SEPIA.

LES DESSINS D'ATELIER DOIVENT PRENDRE LA FORME DE TRANSPARENTS REPRODUCTIBLES.

L'ENTREPRENEUR DOIT APPORTER AUX DESSINS D'ATELIER LES MODIFICATIONS QUE L'ARCHITECTE EXIGE EN CONFORMITE AVEC LES DOCUMENTS DU MARCHE ET DOIT LES SOUMETTRE A NOUVEAU, A MOINS QUE L'ARCHITECTE NE L'EN DISPENSE. LORSQU'IL SOUMET LES DESSINS D'ATELIER A NOUVEAU, L'ENTREPRENEUR DOIT INFORMER L'ARCHITECTE PAR ECRIT DES REVISIONS,AUTRES QUE CELLES DEMANDEES PAR L'ARCHITECTE, QUI Y ONT ETE APPORTEES.

DISTRIBUTION

	PROPRIETAIRE	SOUMISSION	MIL. DU TRAVAIL	PERMIS DE CONSTR.	ENTR. GENERAL	MQ. EN CHARPENTE	MQ. EN MECANIQUE	MQ. EN ELECTRICITE		DOSSIER A-R
95.07.20	2									1
95 08 03	1					1				1
95.08.21	1			3		2				1

LEGENDE
EXISTANT

ARCHITECTURE

DESIGN N° X518

Rating — 2 h

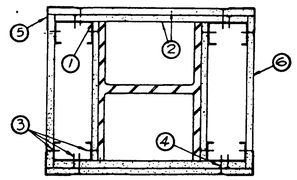

1. Steel Building Column — W200x86, Minimum Size
1. Steel Studs — 41 mm wide by 38 mm deep channel, with 8 mm folded flange in legs, fabricated from 0.5 mm thick galvanized steel.
2. Gypsum Wallboard — (Canada No. 40 U18.23). Two layers of 12.7 mm thick wallboard. CANADIAN GYPSUM COMPANY, LIMITED
3. Screws — 25 mm long self-drilling, self-tapping screws, spaced vertically 600 mm OC, except on the outer layer of wallboard on the flanges, which are spaced on 300 mm centres.
4. Screws — 41 mm long self-drilling, self-tapping screws spaced vertically 300 mm OC.
5. Corner Beads — 0.4 mm galvanized steel, 29 mm legs, attached to wallboard with 35 mm nails spaced 300 mm OC at each leg.
6. Joint Compound — 1.6 mm thick.

PROTECTION COLONNE
2 HEURES RESISTANCE AU FEU
3/2

CEDULE DES MURS

NOTE: PLEINE HAUTEUR SIGNIFIE DU PLANCHER JUSQU'EN DESSOUS DE LA DALLE OU DU PONTAGE METALLIQUE DU NIVEAU SUPERIEUR

A 1 H ULC	MUR DE BLOCS DE BETON 9'-10" HAUT, "MONTCO" 8" MAX. 200 KGAF ET PLACOPLATRE 5/8" TYPE "X" DE CHAQUE COTE DES MONTANTS METALLIQUES 3 5/8" JUSQU'AU PONTAGE (DALLE DE BETON 1 HEURE ULC RESISTANCE-AU-FEU
B	MUR DE BLOCS DE BETON (EXISTANT) FOURRURES METALLIQUES 3/4" @ 16" C/C PLACOPLATRE 1/2", JUSQU'A 6" AU DESSUS DU PLAFOND SUSPENDU
C 3 H ULC	MUR DE BLOCS DE BETON 3 HEURES ULC RESISTANCE AU FEU
D	MONTANTS METALLIQUES 3 5/8" @16" C/C PLACOPLATRE 5/8" DE CHAQUE COTE , PLEINE HAUTEUR LAINE MINERALE 2 3/4"
E 2 H ULC	MONTANTS METALLIQUES 3 5/8" @16" C/C , 2 H. O.E. PLACOPLATRE 5/8" TYPE "X" DE CHAQUE COTE , PLEINE HAUTEUR RESISTANCE AU FEU : 2 HEURES ULC
F 2 H ULC	MONTANTS METALLIQUES 3 5/8" @16" C/C , 2 H. O.E. PLACOPLATRE 5/8" TYPE "X" DE CHAQUE COTE , PLEINE HAUTEUR, AVEC ISOLANT PHONIQUE 2 3/4" RESISTANCE AU FEU : 2HEURES ULC
G	MONTANTS METALLIQUES 3 5/8" @24" C/C PLACOPLATRE 1/2" DE CHAQUE COTE JUSQU'EN DESSOUS DU PLAFOND FINI
H	MONTANTS METALLIQUES 3 5/8" @24" C/C PLACOPLATRE 1/2" DE CHAQUE COTE JUSQU'A 6" AU-DESSUS DU PLAFOND FINI ISOLANT PHONIQUE 2 3/4"
J	MONTANTS METALLIQUES 3 5/8" @24" C/C PLACOPLATRE 1/2" DE CHAQUE COTE JUSQU'A 6" AU-DESSUS DU PLAFOND FINI

LES PORTES DES ESCALIERS, AINSI QUE TOUTE PORTE INSTALLÉE DANS UNE SÉPARATION AYANT UNE RESISTENCE-AU-FEU DE 2 HEURES DOIVENT AVOIR UNE RESISTENCE-AU-FEU DE 1 1/2 HEURES.

Saint-Laurent — INGÉNIERIE ET ENVIRONNEMENT
ÉTUDE LE ~~10-10-95~~ 6-02-95
ZONAGE — JN
CONSTRUCTION — JN — VÉRIFICATION — APPROBATION
REÇU 22 NOV 1995 INGÉNIERIE ET ENVIRONNEMENT

F. BERARDINI INC.

CE DESIGN EST PROTEGE PAR LE DROIT D'AUTEUR. CES DESSINS SONT LA PROPRIETE EXCLUSIVE DE: ANDREI + ROBE ARCHITECTES. LES DESSINS SONT CONFIDENTIELS ET NE PEUVENT ETRE UTILISES PAR D'AUTRES SANS LE CONSENTEMENT ECRIT DE ANDREI + ROBE ARCHITECTES.

REVISION	DATE	NO

Ordre des architectes du Québec — CHRISTIAN ANDREI ARCHITECTE
SCEAU DE L'ARCHITECTE
CODE DU PROJET

ANDREI + ROBE ARCHITECTES
4333 STE-CATHERINE OUEST, SUITE 220
WESTMOUNT, QUEBEC, H3Z 1P9
TEL: (514) 937 2001 F: (514) 937 1430

RENOVATION BATIMENT
EXISTANT E 31005
80, AVENUE STINSON
ST-LAURENT, QUÉBEC

PLANS

ÉCHELLE	DATE	
INDIQUEE	95.07.21	2
DESSINE	PROJET 1082-1	de 4

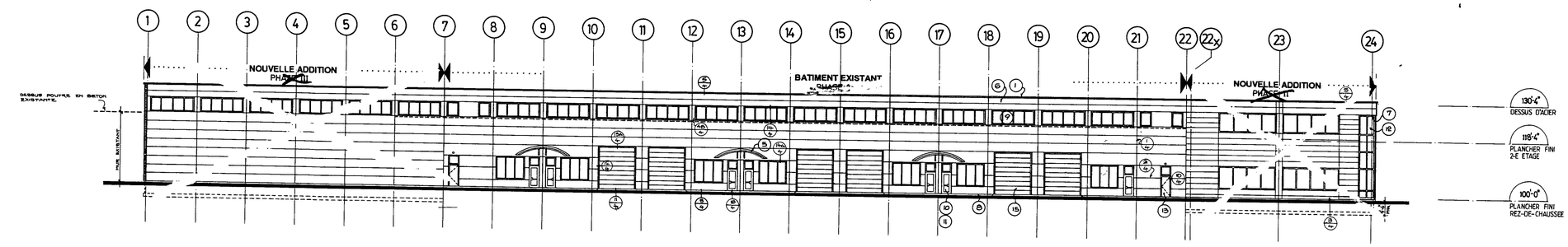

ELEVATION EST
1/16" = 1'-0"
1/3

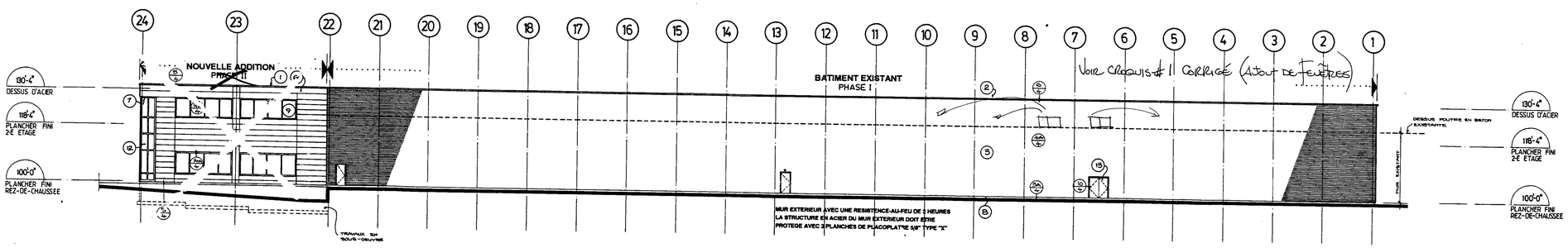

ELEVATION OUEST
1/16" = 1'-0"
2/3

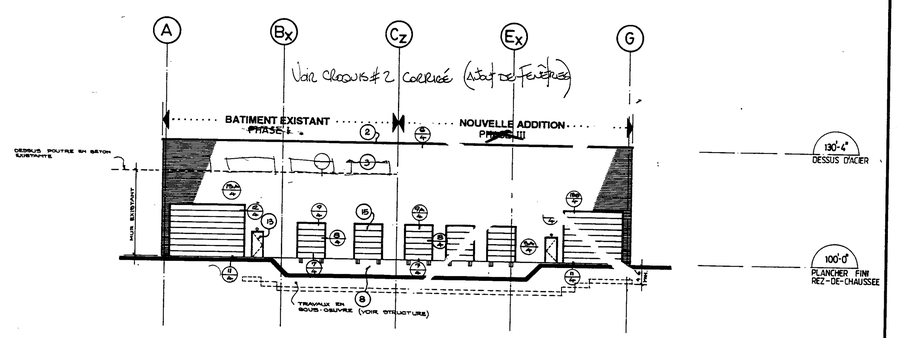

ELEVATION SUD
1/16" = 1'-0"
4/3

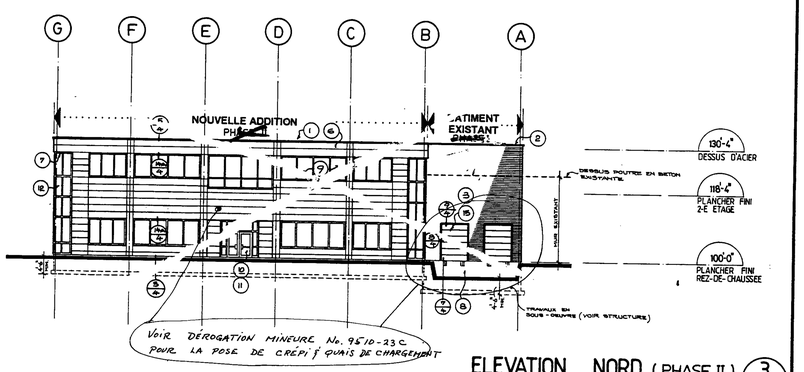

ELEVATION NORD (PHASE II)
1/16" = 1'-0"
3/3

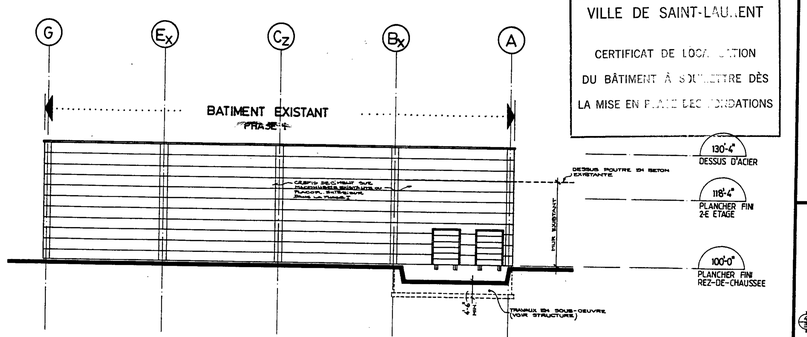

VILLE DE SAINT-LAURENT
CERTIFICAT DE LOCALISATION
DU BÂTIMENT À SOUMETTRE DÈS
LA MISE EN PLACE DES FONDATIONS

ELEVATION NORD (PHASE I)
1/16" = 1'-0"
5/3

NOTES:

L'ENTREPRENEUR DEVRA VERIFIER SUR PLACE TOUTES LES DIMENSIONS ET CONDITIONS DU CHANTIER ET SERA TENU D'AVISER L'ARCHITECTE DE TOUTES ERREURS OU OMISSIONS.

LES DIMENSIONS ECRITES PREVALENT SUR LES DIMENSIONS PRISES A L'ECHELLE.

LES NIVEAUX INDIQUES SONT BASES SUR LE PLANCHER EN BETON DU REZ-DE-CHAUSSEE OU ELEVATION 100'-0" SUR LES PLANS D'ARCHITECTURE CORRESPOND A ELEV. SUR LE PLAN DE L'ARPENTEUR.

COTES DES MURS EN MACONNERIE BASEES SUR LES DIMENSIONS NOMINALES METRIQUES (200mm * 400mm) DES BLOCS DE BETON.

LISTE DES FINIS:

1. SOLIN EN ACIER GALVANISE (CAL.24) PREPEINT COULEUR: TEL QUE
2. SOLIN EN ACIER GALVANISE (CAL.24) PREPEINT COULEUR: SERIE # 5000
3. PAREMENT METALLIQUE NERVURE VICWEST # CL 725R COULEUR: SERIE # 5000
4. PANNEAU EN ACIER GALVANISE (CAL.20) PREPEINT COULEUR: SERIE # 5000
5. PANNEAU ALUMINIUM COULEUR: DURANAR #UC
6. PANNEAU PAREMENT EXTERIEUR TYPE "UNIPAN" 1'2" DE "UNIFIX" ENDUIT ARCHITECTURAL "UNISAND" ROULE COULEUR:
7. SOFFITE: ACIER GALVANISE PREPEINT, VICWEST CL7015 1/2" COULEUR: SERIE # 5000
8. FONDATION EN BETON
9. FENETRE FIXE: SERIE # 517-80 DE "KAWNEER" VITRAGE: VERRE THERMIQUE - INTERIEUR: 6mm CLAIR - EXTERIEUR: 6mm REFLECHISSANT CADRAGE: ANODISE CLAIR
10. ENTREE EN ALUMINIUM CADRE "INSULINE" #500 DE KAWNEER COULEUR : ANODISE CLAIR VERRE THERMIQUE TREMPE - INTERIEUR: 6mm CLAIR - EXTERIEUR: 6mm REFLECHISSANT
11. PORTE # 280 "INSULCLAD" VERRE THERMIQUE TREMPE - INTERIEUR: 6mm CLAIR - EXTERIEUR: 6mm REFLECHISSANT CUIVRE SUR CLAIR # C1-20 DE AFQ CADRAGE: ANODISE CLAIR
12. MUR RIDEAU "KAWNEER" SERIE # 1600 COULEUR: - INTERIEUR: ANODISE CLAIR - EXTERIEUR: ANODISE CLAIR VITRAGE: - INTERIEUR: 6mm CLAIR - EXTERIEUR: 6mm REFLECHISSANT
13. PORTE EN ACIER 3'-0" X 7'-0" X 1 3/4" ISOLEE AVEC COUPE-BISE COULEUR:
14. PANNEAU EN ACIER ISOLE COULEUR:
15. PORTE DE CAMION SECTIONNELE EN ACIER ISOLE AVEC COUPE-BISE COULEUR

CONSERVATION DES PLANS
VEUILLEZ PRENDRE NOTE QU'UNE FOIS MICROFILMÉS, LES PRÉSENTS PLANS APPROUVÉS PAR LA VILLE DE SAINT-LAURENT, SERONT REMIS À LA C.U.M.

PERMIS DE PLOMBERIE REQUIS

Saint-Laurent	INGÉNIERIE ET ENVIRONNEMENT
ÉTUDE LE 10-10-97	6-02-98
ZONAGE	
CONSTRUCTION	VÉRIFICATION
	APPROBATION

REÇU
22 MAI 1995
INGÉNIERIE ET ENVIRONNEMENT

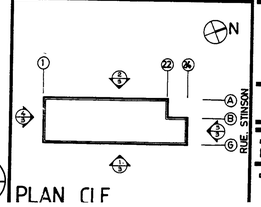

PLAN CLE

DISTRIBUTION

	PROPRIETAIRE	SOUMISSION	MIN. DU TRAVAIL	PERMIS DE CONSTR.	ENTR. GENERAL	ING. EN CHARPENTE	ING. EN MECANIQUE	ING. EN ELECTRICITE		DOSSIER A/R
95.07.20	2									1
95.08.03	1				1					1
95.08.21	1			3	2					1

ARCHITECTURE

F. BERARDINI INC.

CE DESIGN EST PROTEGE PAR LE DROIT D'AUTEUR. CES DESSINS SONT LA PROPRIETE EXCLUSIVE DE: ANDREI + ROBE ARCHITECTES. LES DESSINS SONT CONFIDENTIELS ET NE PEUVENT ETRE UTILISES PAR D'AUTRES SANS LE CONSENTEMENT ECRIT DE ANDREI + ROBE ARCHITECTES.

REVISION	DATE	NO

Ordre des architectes du Québec
CRISTIAN ANDREI
ARCHITECTE
SCEAU DE L'ARCHITECTE

CODE DU PROJET

ANDREI + ROBE
ARCHITECTES
4333 STE-CATHERINE OUEST, SUITE 220
WESTMOUNT, QUEBEC, H3Z 1P9
TEL: (514) 937 2001 F: (514) 937 1480

RENOVATION BATIMENT EXISTANT C31005
80, AVENUE STINSON
ST-LAURENT, QUÉBEC

ELEVATIONS

ECHELLE	DATE	
INDIQUEE	95.07.21	3
DESSINE	PROJET 1082-1	de 4

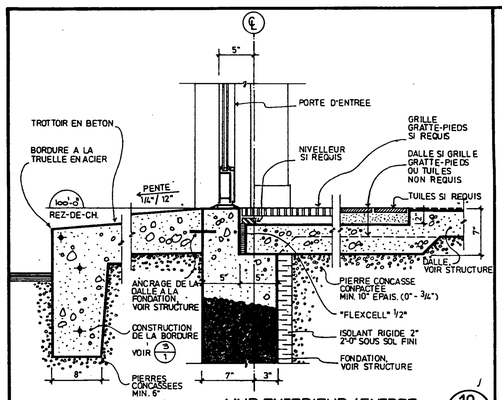

1½"=1'-0" MUR EXTERIEUR / ENTREE FONDATION (18/4)

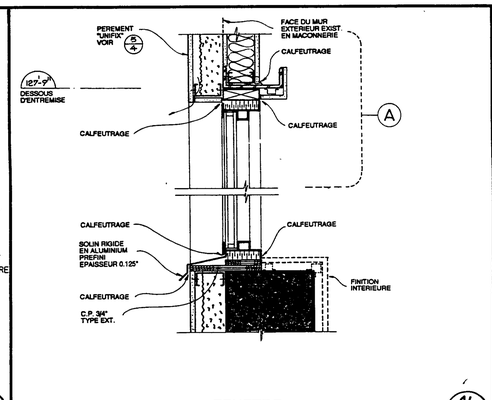

1 1/2"=1'-0" FENETRE COUPE-VERTICALE (14/4)

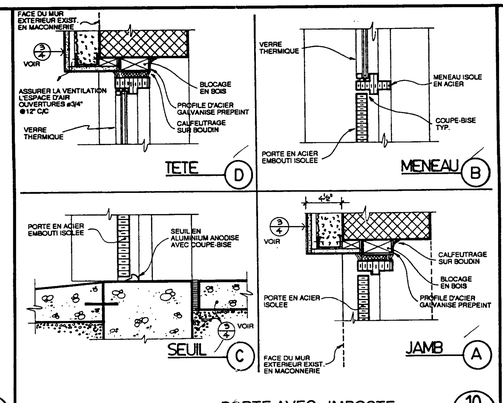

PORTE AVEC IMPOSTE 1 1/2"=1'-0" (10/4)

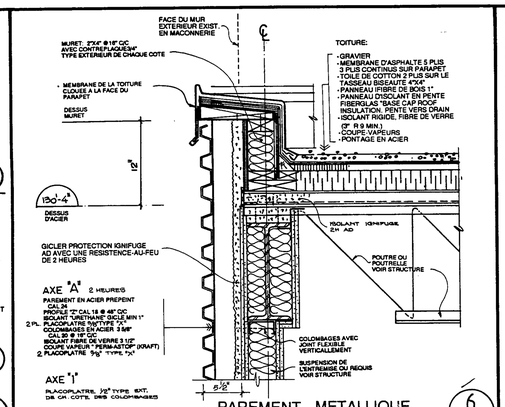

1 1/2"=1'-0" PAREMENT METALLIQUE A LA TOITURE - 2 HEURES ULC (6/4)

NOTES:

L'ENTREPRENEUR DEVRA VERIFIER SUR PLACE TOUTES LES DIMENSIONS ET CONDITIONS DU CHANTIER ET SERA TENU D'AVISER L'ARCHITECTE DE TOUTES ERREURS OU OMISSIONS.

LES DIMENSIONS ECRITES PREVALENT SUR LES DIMENSIONS PRISES A L'ECHELLE.

LES NIVEAUX INDIQUES SONT BASES SUR LE PLANCHER EN BETON DU REZ-DE-CHAUSSEE OU ELEVATION 100'-0' SUR LES PLANS D'ARCHITECTURE CORRESPOND A ELEV. SUR LE PLAN DE L'ARPENTEUR.

CES PLANS ONT ETE CONCUS EN FONCTION DES REGLEMENTS SUR L'ECONOMIE D'ENERGIE DANS LES NOUVEAUX BATIMENTS EN AUTANT QUE LES NORMES ARCHITECTURALES SONT CONCERNEES.

DISTRIBUTION

	PROPRIETAIRE	SOUMISSION	MIN. DU TRAVAIL	PERMIS DE CONSTR.	ENTR. GENERAL	ING. EN CHAUFFERITE	ING. EN MECANIQUE	ING. EN ELECTRICITE		DOSSIER A/R
95.08.21	1			3		2				1

LEGENDE

EXISTANT

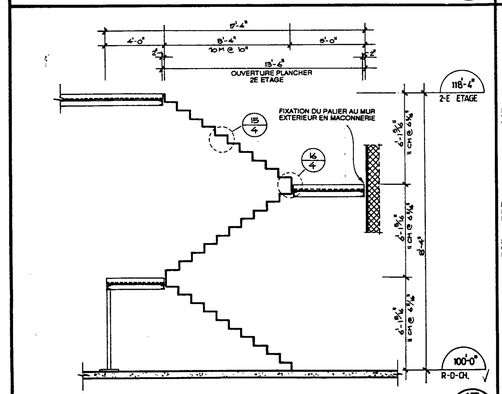

ESCALIER - COUPE 1/4"= 1'-0" (17/4)

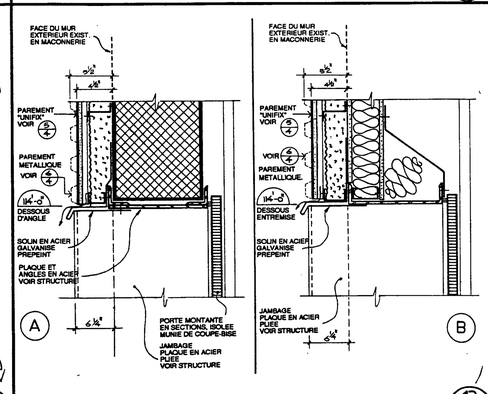

PORTE DE CAMION 1 1/2"=1'-0" (13/4)

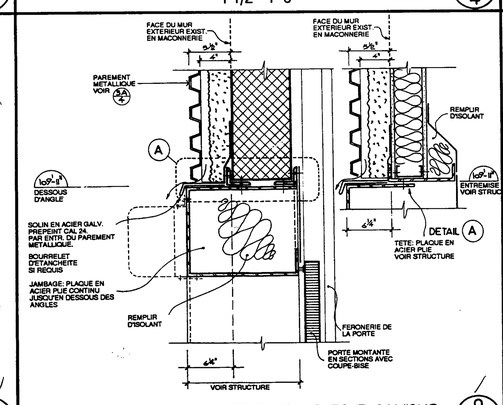

1½"= 1'-0" TETE/PORTE POUR CAMIONS (coupe verticale) (9/4)

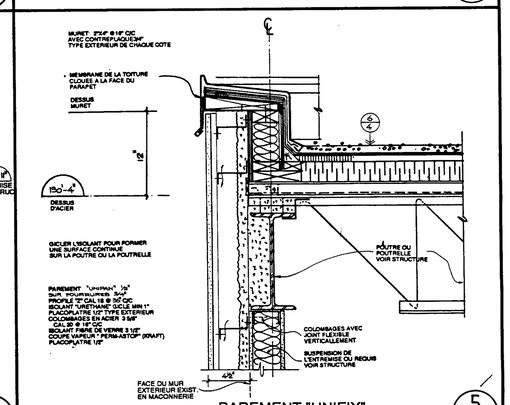

1 1/2"=1'-0" PAREMENT "UNIFIX" A LA TOITURE (5/4)

VILLE DE SAINT-LAURENT

CERTIFICAT DE LOCALISATION DU BÂTIMENT À SOUMETTRE DÈS LA MISE EN PLACE DES FONDATIONS

CONSERVATION DES PLANS
VEUILLEZ PRENDRE NOTE QU'UNE FOIS MICROFILMÉS, LES PRÉSENTS PLANS APPROUVÉS PAR LA VILLE DE SAINT-LAURENT, SERONT REMIS À LA C.U.M.

PERMIS DE PLOMBERIE REQUIS

Saint-Laurent | INGÉNIERIE ET ENVIRONNEMENT

ÉTUDE LE ~~10-10-97~~ 6-02-98

ZONAGE

CONSTRUCTION | VERIFICATION | APPROBATION

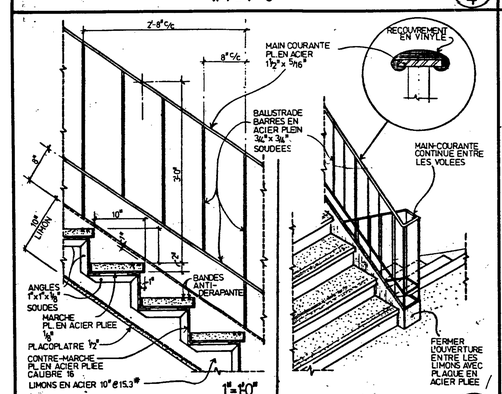

ESCALIER-DETAILS TYPIQUE COUPE ET AXONOMETRIE (16/4)

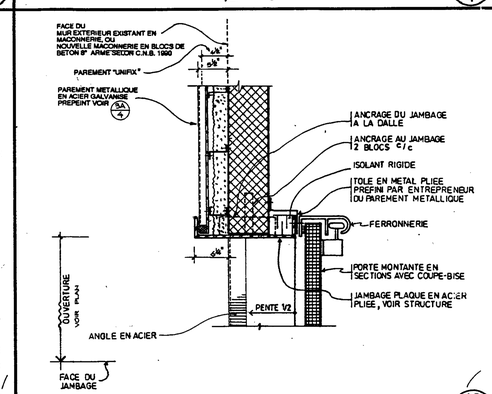

1 1/2"=1'-0" MUR EXTERIEUR - JAMBAGE PORTE CAMIONS (12/4)

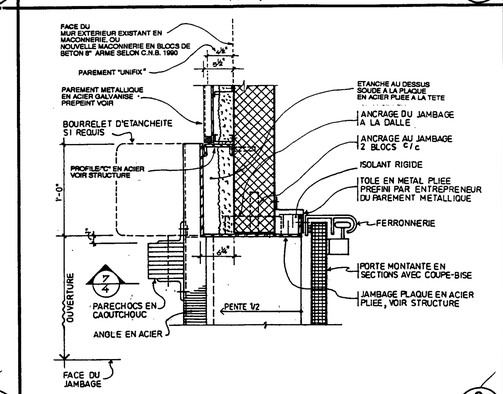

1 1/2"=1'-0" MUR EXTERIEUR - JAMBAGE PORTE CAMIONS (8/4)

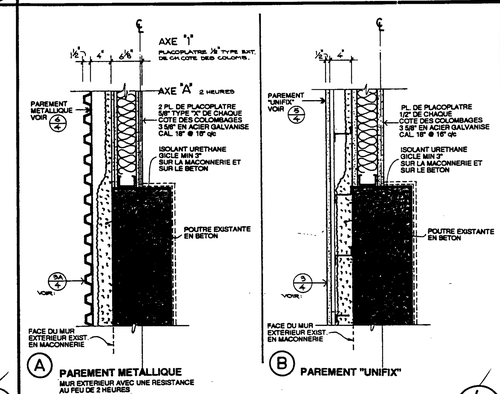

1"=1'-0" MUR EXTERIEUR COUPE VERTICALE (4/4)

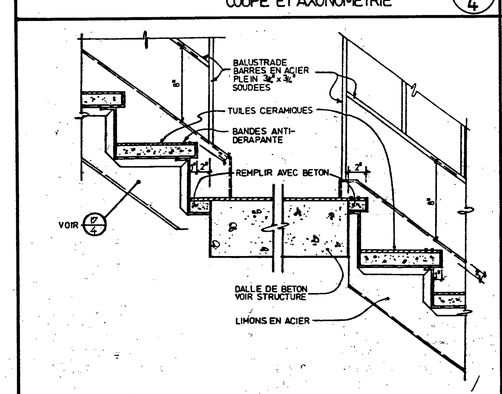

1½"=1'-0" ESCALIER ET PALIER COUPE, DETAIL TYP. (15/4)

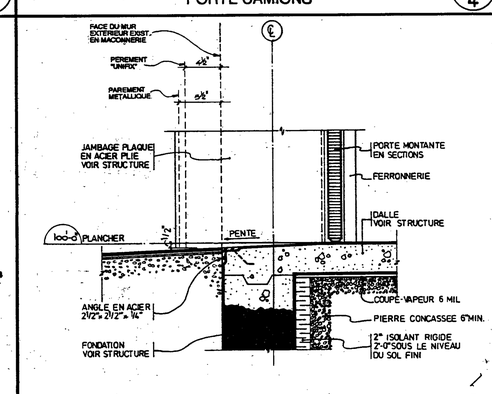

1½"= 1'-0" SEUIL PORTE DE GARAGE FONDATION/(coupe verticale) (11/4)

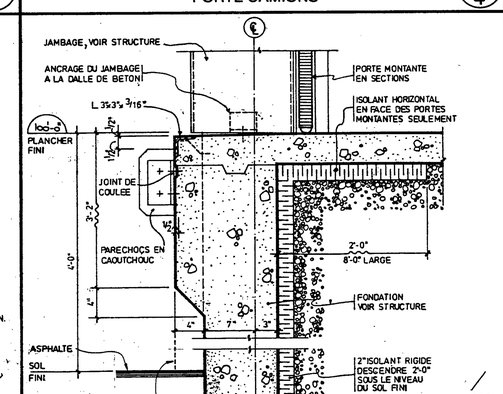

1½"= 1'-0" QUAI DE CHARGEMENT (coupe verticale) (7/4)

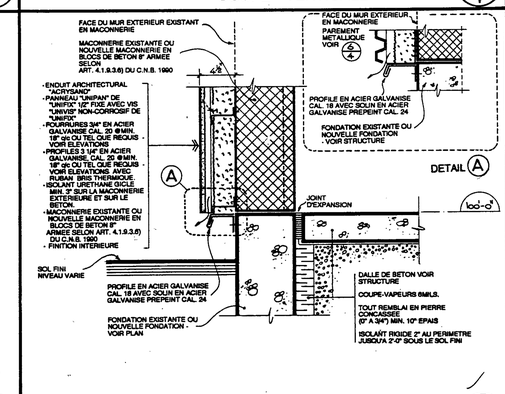

1 1/2"=1'-0" UNIFIX SUR MACONNERIE COUPE (3/4)

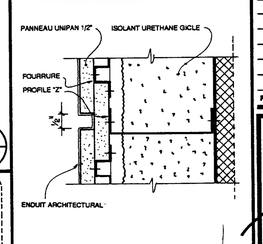

DETAIL JOINT JOINT DECORATIF 1/2"-1'-0" (2/4)

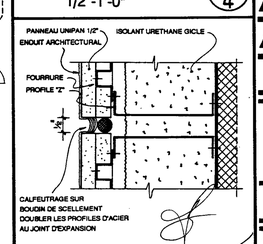

DETAIL JOINT JOINT D'EXPANSION 1/2"=1'-0" (1/4)

REÇU 22 MAI 19 INGÉNIERIE ET ENVIRONNEMENT

F. BERARDINI INC.

CE DESIGN EST PROTEGE PAR LE DROIT D'AUTEUR. CES DESSINS SONT LA PROPRIETE EXCLUSIVE DE ANDREI + ROBE ARCHITECTES. LES DESSINS SONT CONFIDENTIELS ET NE PEUVENT ETRE UTILISES PAR D'AUTRES SANS LE CONSENTEMENT ECRIT DE ANDREI + ROBE ARCHITECTES.

REVISION	DATE	NO

Ordre des architectes du Québec — CHRISTIAN ANDREI ARCHITECTE

DESSIN DE L'ARCHITECTE | CODE DU PROJET

ANDREI + ROBE ARCHITECTES
4333 STE-CATHERINE OUEST, SUITE 220
WESTMOUNT, QUEBEC, H3Z 1P9
TEL: (514) 937 2001 F: (514) 937 1480

RENOVATION BATIMENT
EXISTANT C31005
80, AVENUE STINSON
ST-LAURENT, QUÉBEC

DETAILS

ECHELLE	DATE	
INDIQUEE	95.07.21.	4
DESSINE	PROJET 1082-1	DE 4

ARCHITECTURE

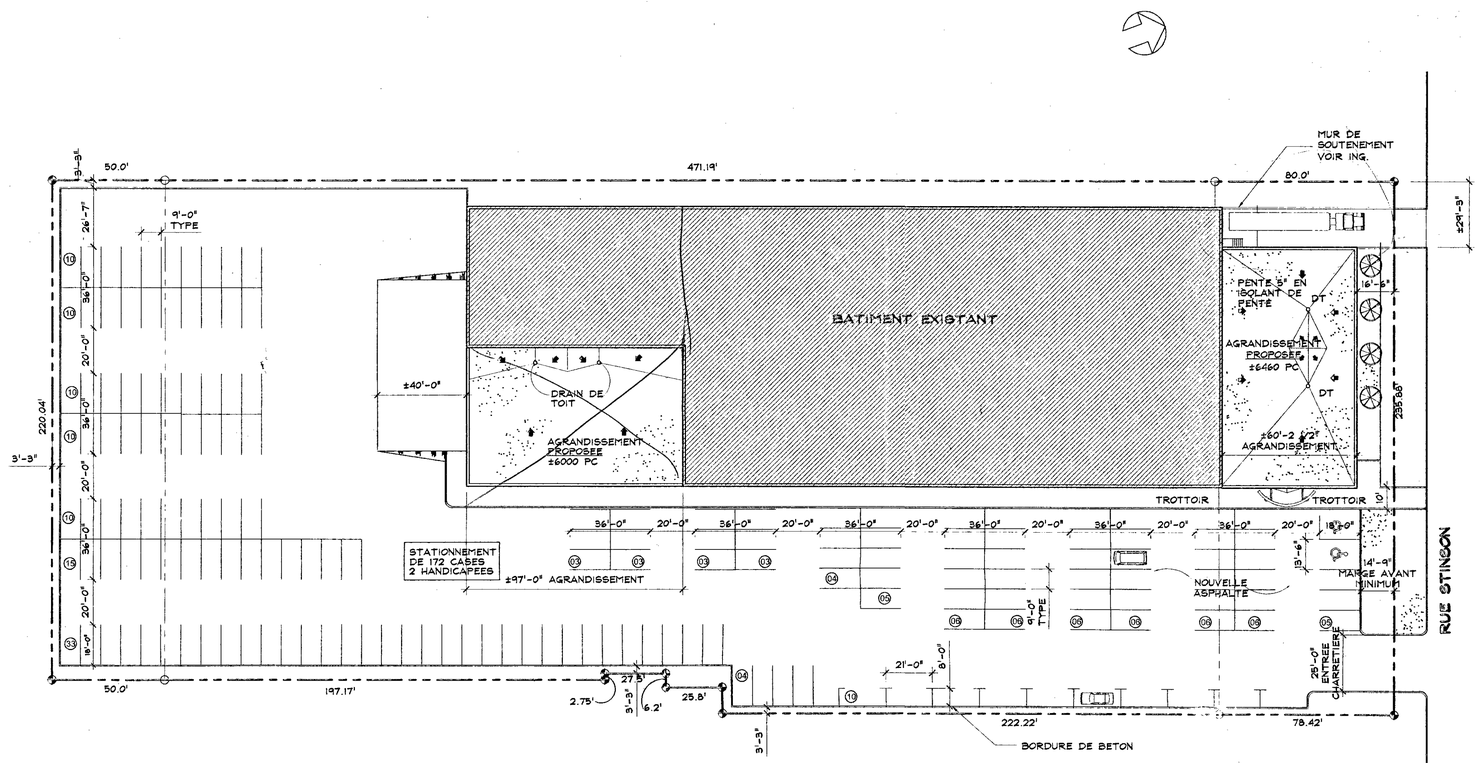

PLAN D'IMPLANTATION
ECHE : 1/32"=1'-0"

* NB TOTAL DE CASE DE STATIONNEMENT REQUIS : 174.
* LE STATIONNEMENT DEVRA ÊTRE SUFFISANT ET RESPECTER LA RÉGLEMENTATION ; LE NOMBRE DE CASES DOIT TENIR COMPTE DES RATIOS PRÉVUES AU RÉGLEMENT 1051
  BUREAU = 1 CASE / 35 M² SUPERFICIE BRUTE DE PLANCHER
  INDUSTRIE = 1 CASE / 60 M² SUPERFICIE BRUTE DE PLANCHER
* UN ESPACE DE CHARGEMENT DOIT COMPORTER UN ESPACE DE MANOEUVRE ADJACENT DE DIMENSION SUFFISANTE POUR QU'UN VÉHICULE MUNI D'UNE REMORQUE PUISSE Y ACCÉDER DE LA RUE EN MARCHE AVANT & CHANGER COMPLÈTEMENT DE DIRECTION SANS EMPRUNTER UNE RUE, OU EMPIÉTER DANS LES CASES DE STATIONNEMENT REQUIS.
  VOIR DEROGATION 9510-23c QUI PERMET LE QUAIS DE CHARGEMENT EN FAÇADE.
*
  COMME MATERIAUX DE REVÊTEMENT.
  VOIR P.I.I.A 9909-37
* PRÉVOIR ACCESSIBILITÉ VOIR ART. 3.7. C.N.B 1990

* PERMIS ACCORDÉ POUR L'AGRANDISSEMENT D'UN BÂTIMENT EXISTANT & LA CONSTRUCTION D'UN 2ème PLANCHER DANS LE BÂTIMENT EXISTANT. L'AMÉNAGEMENT DES AIRES DE PLANCHER NE FAIT PAS L'OBJET D'UNE DEMANDE DE PERMIS CAR ELLE NE FAIT PAS PARTIE DE LA PRÉSENTE DEMANDE. (ENVELOPPE SEULEMENT)
* TOUT TRAVAUX DOIT ÊTRE CONFORME AU C.N.B. 1990
* CLASSIFICATION F_2, ETABLISSEMENTS INDUSTRIELS, 6 ETAGES AU PLUS.
  ART. 3.2.2.56
  LE BÂTIMENT DOIT ÊTRE DE CONSTRUCTION INCOMBUSTIBLE
  a) LES PLANCHERS DOIVENT FORMER DES SÉPARATIONS COUPE-FEU AYANT UN DEGRÉ DE RÉSISTANCE AU FEU D'AU MOINS 2H.
  b) LES MEZZANINES DOIVENT AVOIR UN DEGRÉ DE RÉSISTANCE AU FEU D'AU MOINS 1H.
  c) LE TOIT DOIT AVOIR UN DEGRÉ DE RÉSISTANCE AU FEU D'AU MOINS 1H.
  d) LES MURS, POTEAUX ET ARCS PORTEURS DOIVENT AVOIR UN DEGRÉ DE RÉSISTANCE AU FEU AU MOINS ÉGAL À CELUI QUI EST EXIGÉ POUR LA CONSTRUCTION QU'ILS SUPPORTENT.

05 MAI 2000
INGÉNIERIE ET ENVIRONNEMENT

NOTE GENERALE

CLASSIFICATION DU BATIMENT

GROUPE "E" (ETABLISSEMENT COMMERCIAL)
2 ETAGES (6 ETAGES FUTUR)
±48 700 P.C.
BATIMENT ENTIEREMENT GICLE

TOUS LES PLANCHERS DEVRONT OFFRIR UNE RESITANCE AU FEU DE 2 HEURES

LE RESEAU D'EXTINCTEURS AUTOMATIQUES A EAU DOIT ETRE CONTROLE PAR UN COURANT DE GARDE PERMANENT ET RELIE A UNE CENTRALE DE CONTROLE

OU

LE TOIT DU BATIMENT AINSI QUE LES COLONNES LE SUPPORTANT DEVRONT ETRE RECOUVERTES DE MATERIEL IGNIFUGE POUR UNE RESISTANCE AU FEU DE 1 HEURE

CE PLAN A ETE PREPARE AVEC LES INFORMATIONS FOURNIES PAR LE PROPRIETAIRE ET DEVRONT ETRE VERIFIE PAR UN ARPENTEUR GEOMETRE

PERMIS DE PLOMBERIE REQUIS

VILLE DE SAINT-LAURENT
CERTIFICAT DE LOCALISATION
DU BATIMENT A SOUMETTRE DES
LA MISE EN PLACE DES FONDATIONS

CONSTATION DES PLANS
VEUILLEZ PRÉCISER MÊME SI MODIFIÉS, ET PRÉCISER SI COMPARTIMENTÉ. DÉPOSÉ À LA VILLE DE SAINT-LAURENT, CONSTRUIT À LA CMM.

NOTES:

LE RELEVÉ DES DIMENSIONS SUR PLACE PAR L'ARCHITECTE N'EST QU'À TITRE INDICATIF.
L'ENTREPRENEUR GÉNÉRAL DOIT VÉRIFIER TOUTES LES DIMENSIONS SUR LES LIEUX ET RAPPORTER TOUTES DIVERGENCES À L'ARCHITECTE AVANT LE DÉBUT DES TRAVAUX.

CONSULTANTS:

Ingenieur en mecanique-electrique

Ingenieur en structure

Autre discipline

Saint-Laurent	INGÉNIERIE ET ENVIRONNEMENT	
ÉTUDE LE	27-06-00	
ZONAGE	VÉRIFICATION	
	APPROBATION	
CONSTRUCTION	CORRECTION	
	VÉRIFICATION	M.A
	APPROBATION	
	APPROBATION	

No.	RÉVISIONS	DATE	PAR
02	REVISÉ FINAL POUR PERMIS	2000-02-21	ML
01	EMIS POUR COORDINATION	18-02-2000	

Émis:

*	PRÉLIMINAIRE	12-11-99	ML
	INFORMATION		
	SOUMISSION		
*	PERMIS	25-11-99	ML
	CONSTRUCTION		
	APPROBATION		

Projet
F.BERARDINI
80 STINSON, ST-LAURENT

Titre
IMPLANTATION
C 33253

POUR PERMIS
Ordre des architectes du Québec
MICHEL BASTIEN ARCHITECTE

Michel Bastien + ARCHITECTES
TEL : (450) 653-5011
FAX : (450) 653-7008
1400 Marie-Victorin, Suite 213
St-Bruno (Québec)
J3V 6B9
Courriel: mbcbas@videotron.ca

Dessiné	Approuvé	Date	Échelle
ECB	MB	MAI 99	INDIQUÉE

No. projet A99031
No. du dessin A-01
Fichier A01-IMPLANTATION.DWG

COPIE BUREAU.

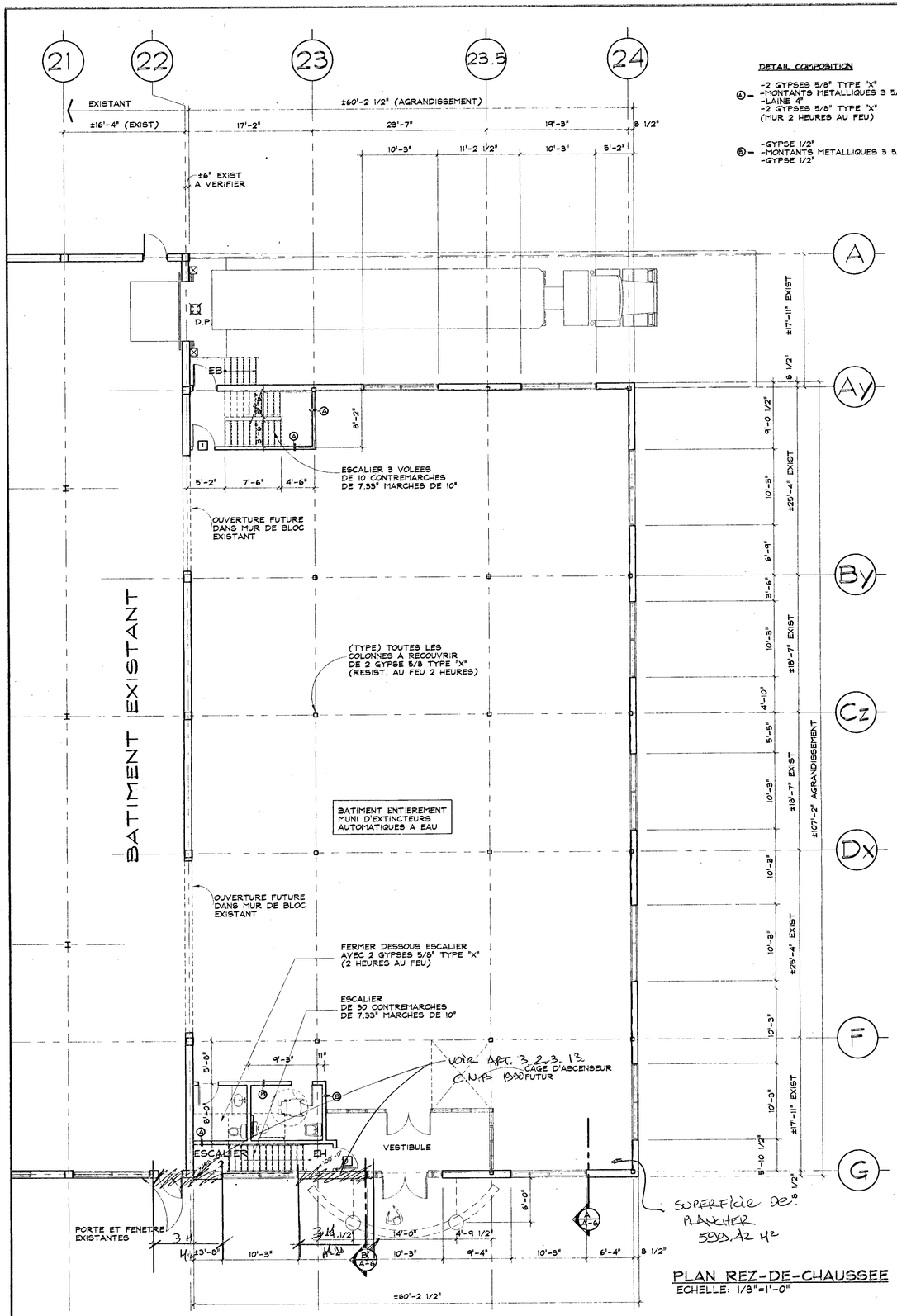

PLAN REZ-DE-CHAUSSEE
ECHELLE: 1/8"=1'-0"

DETAIL COMPOSITION

Ⓐ - -2 GYPSES 5/8" TYPE "X"
-MONTANTS METALLIQUES 3 5/8"
-LAINE 4"
-2 GYPSES 5/8" TYPE "X"
(MUR 2 HEURES AU FEU)

Ⓑ - -GYPSE 1/2"
-MONTANTS METALLIQUES 3 5/8"
-GYPSE 1/2"

NOTE 1:

PORTE D'ACIER
1 1/2 HEURES AU FEU DANS
CADRE D'ACIER, AVEC
FERME-PORTE, BARRE-PANIQUE
ET SEUIL D'ALUMINIUM

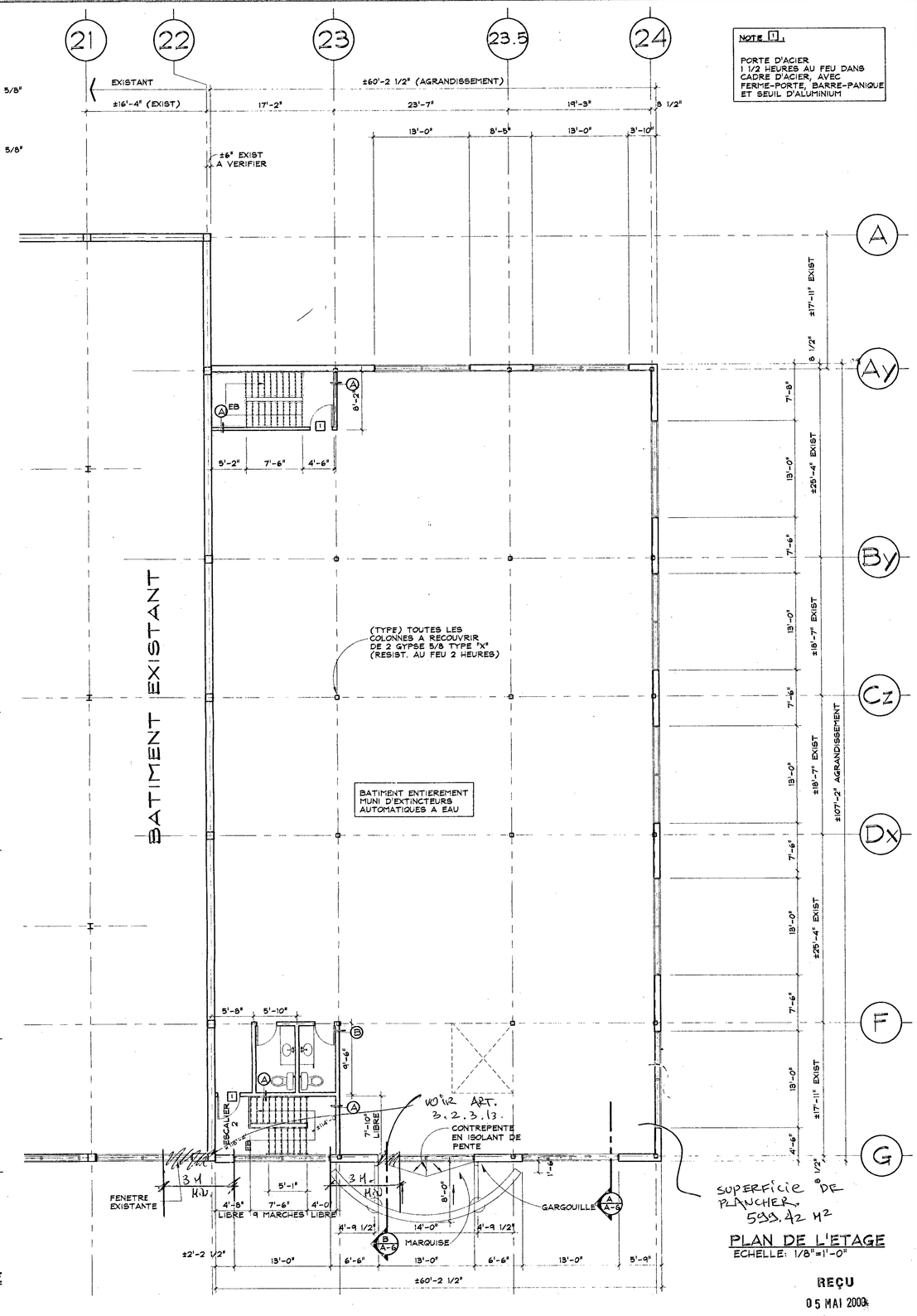

PLAN DE L'ETAGE
ECHELLE: 1/8"=1'-0"

REÇU
05 MAI 2000
INGÉNIERIE ET ENVIRONNEMENT

NOTES:

LE RELEVÉ DES DIMENSIONS SUR PLACE PAR L'ARCHITECTE N'EST QU'À TITRE INDICATIF.
L'ENTREPRENEUR GÉNÉRAL DOIT VÉRIFIER TOUTES LES DIMENSIONS SUR LES LIEUX ET RAPPORTER TOUTES DIVERGENCES À L'ARCHITECTE AVANT LE DÉBUT DES TRAVAUX.

CONSULTANTS:

Ingenieur en mecanique-electrique

Ingénieur en structure

Autre discipline

Saint-Laurent	INGÉNIERIE ET ENVIRONNEMENT	
ÉTUDE LE 27-06-00		
ZONAGE	VÉRIFICATION	
	APPROBATION	
CONSTRUCTION	CORRECTION	
	VÉRIFICATION	
	VÉRIFICATION	
	APPROBATION	

No.	RÉVISIONS	DATE	PAR
02	REVISÉ FINAL POUR PERMIS	2000-02-21	ML
01	EMIS POUR COORDINATION	18-02-2000	

Émis:

*	PRÉLIMINAIRE	12-11-99	ML
	INFORMATION		
	SOUMISSION		
*	PERMIS	25-11-99	ML
	CONSTRUCTION		
	APPROBATION		

Projet
F.BERARDINI !
80 STINSON, ST-LAURENT
C33253

Titre
PLANS

POUR PERMIS
Ordre des architectes du Québec
MICHEL BASTIEN ARCHITECTE

Michel Bastien ARCHITECTES
TEL : (450) 653-5011
FAX : (450) 653-7008
1400 Marie-Victorin, Suite 213
St-Bruno (Québec)
J3V 6B9
Courriel: mlcbas@videotron.ca

Dessiné	Approuvé	Date	Échelle
	MB	MAI 99	INDIQUÉE

No. projet: A99031
Fichier
No. du dessin: A-2

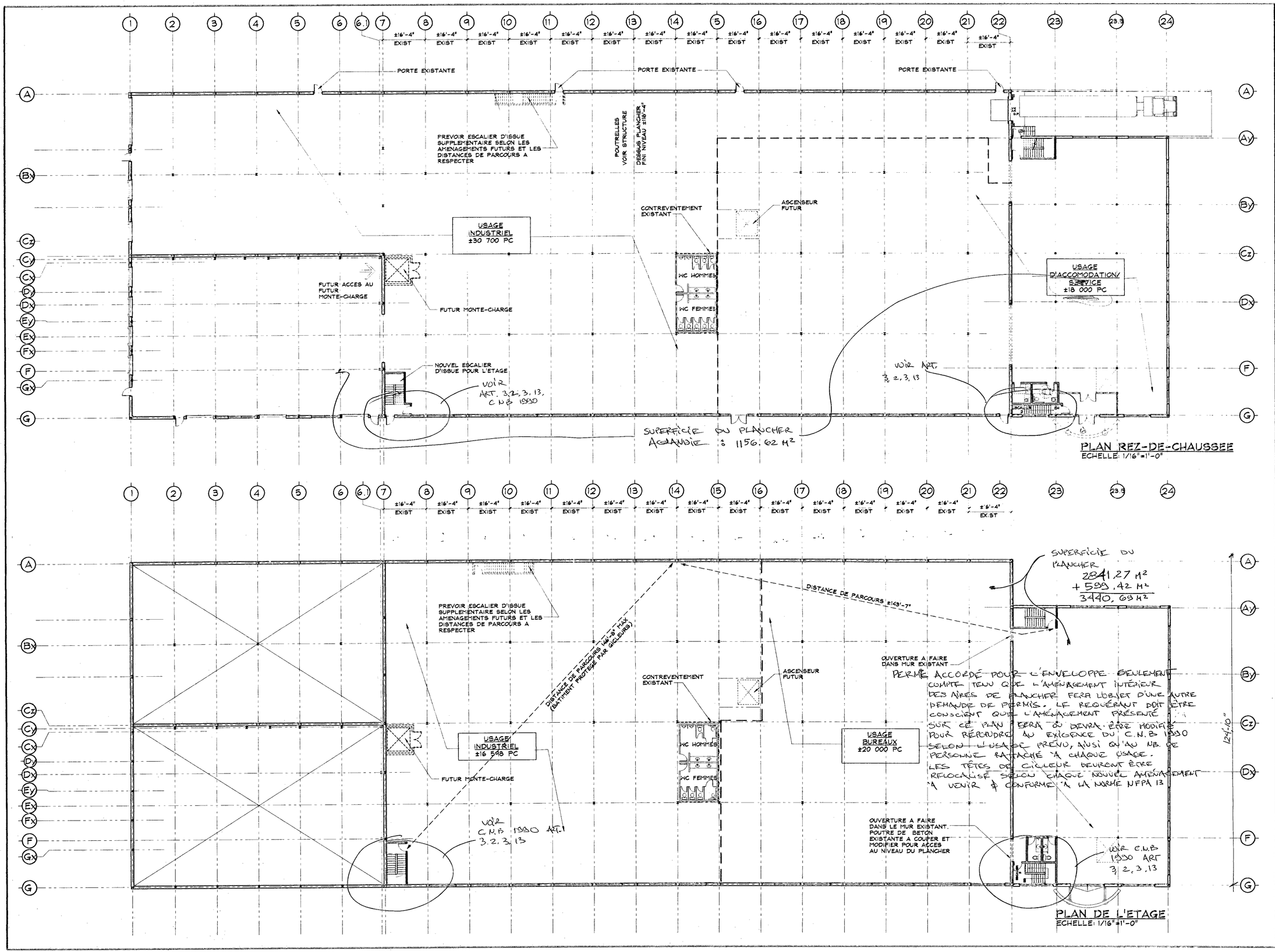

NOTES:

LE RELEVÉ DES DIMENSIONS SUR PLACE PAR L'ARCHITECTE N'EST QU'À TITRE INDICATIF.
L'ENTREPRENEUR GÉNÉRAL DOIT VÉRIFIER TOUTES LES DIMENSIONS SUR LES LIEUX ET RAPPORTER TOUTES DIVERGENCES À L'ARCHITECTE AVANT LE DÉBUT DES TRAVAUX.

CALCUL DES STATIONNEMENTS

SUPERFICIES DE PLANCHER:
-REZ-DE-CHAUSSEE: 48 700 PC
-ETAGE: 36 598 P C
-TOTAL: 85 298 PC

USAGES DU REZ-DE-CHAUSSEE:
INDUSTRIEL:
30 700 PC=2852 MC/60 = 47 CASES
ACCOMMODATIONS:
18 000 PC=1672 MC/35 = 48 CASES
TOTAL RDC = 95 CASES

USAGES DE L'ETAGE:
INDUSTRIEL:
16598 PC=1542 MC/60 = 26 CASES
BUREAUX:
20 000 PC=1858 MC/35 = 53 CASES
TOTAL ETAGE = 79 CASES

TOTAL DE CASES REQUISES: 174 CASES
TOTAL DE CASES AU PLAN : 174 CASES

Saint-Laurent | INGÉNIERIE ET ENVIRONNEMENT

ÉTUDE LE 27-06-00

ZONAGE	VÉRIFICATION	
	APPROBATION	
	CORRECTION	
CONSTRUCTION	VÉRIFICATION	
	INGÉNIERIE	
	APPROBATION	

No.	RÉVISIONS	DATE	PAR
03	POUR APPROBATION VILLE	31-05-2000	ML
02	REVISÉ FINAL POUR PERMIS	2000-02-21	ML
01	EMIS POUR COORDINATION	18-02-2000	

Émis:

*	PRÉLIMINAIRE	12-11-99	ML
	INFORMATION		
	SOUMISSION		
*	PERMIS	25-11-99	ML
	CONSTRUCTION		
	APPROBATION		

Projet
F.BERARDINI
80 STINSON, ST-LAURENT
C 33253

Titre
PLAN D'ENSEMBLE

POUR PERMIS
Ordre des architectes du Québec
MICHEL BASTIEN ARCHITECTE

Michel Bastien ARCHITECTES
TEL : (450) 653-5011
FAX : (450) 653-7008
1400 Marie-Victorin, Suite 213
St-Bruno (Québec)
J3V 6B9
Courriel: mrcbas@videotron.ca

Dessiné	Approuvé	Date	Échelle
	MB	MAI 99	INDIQUÉE

No. projet A99031
Fichier
No. du dessin A-2a

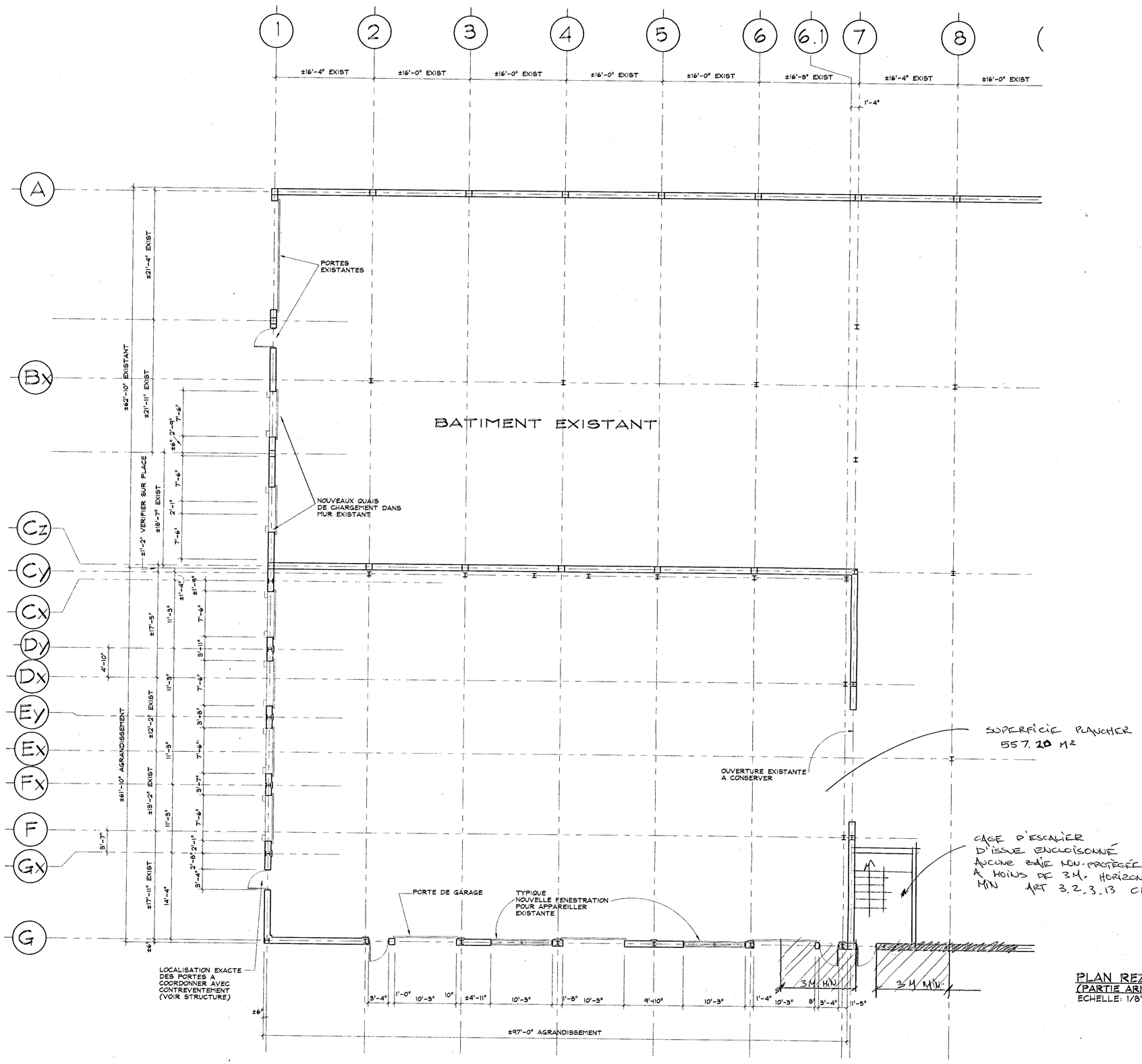

PLAN REZ-DE-CHAUSSEE
(PARTIE ARRIERE)
ECHELLE: 1/8"=1'-0"

REÇU
05 MAI 2000
INGENIERIE ET ENVIRONNEMENT

NOTES:

LE RELEVÉ DES DIMENSIONS SUR PLACE PAR L'ARCHITECTE N'EST QU'À TITRE INDICATIF.
L'ENTREPRENEUR GÉNÉRAL DOIT VÉRIFIER TOUTES LES DIMENSIONS SUR LES LIEUX ET RAPPORTER TOUTES DIVERGENCES À L'ARCHITECTE AVANT LE DÉBUT DES TRAVAUX.

CONSULTANTS:

Ingenieur en mecanique-electrique

Saint-Laurent INGÉNIERIE ET ENVIRONNEMENT
ÉTUDE LE 27-06-00
ZONAGE — VÉRIFICATION — APPROBATION
CONSTRUCTION — CORRECTION — VÉRIFICATION — VÉRIFICATION — APPROBATION

Ingenieur en structure

Autre discipline

No.	RÉVISIONS	DATE	PAR
02	REVISÉ FINAL POUR PERMIS	2000-02-21	ML
01	EMIS POUR COORDINATION	18-02-2000	

Émis:

*	PRÉLIMINAIRE	12-11-99	ML
	INFORMATION		
	SOUMISSION		
*	PERMIS	25-11-99	ML
	CONSTRUCTION		
	APPROBATION		

Projet
F.BERARDINI
80 STINSON, ST-LAURENT
C33253

Titre
PLAN REZ-DE-CHAUSSÉE
(PARTIE ARRIÈRE)

POUR PERMIS

Ordre des architectes du Québec
MICHEL BASTIEN ARCHITECTE

Michel Bastien ARCHITECTES
TEL : (450) 653-5011
FAX : (450) 653-7008
1400 Marie-Victorin, Suite 213
St-Bruno (Québec)
J3V 6B9
Courriel: micbas@videotron.ca

Dessiné	Approuvé	Date	Échelle
	MB	MAI 99	INDIQUÉE

No. projet A99031
Fichier
No. du dessin A-3

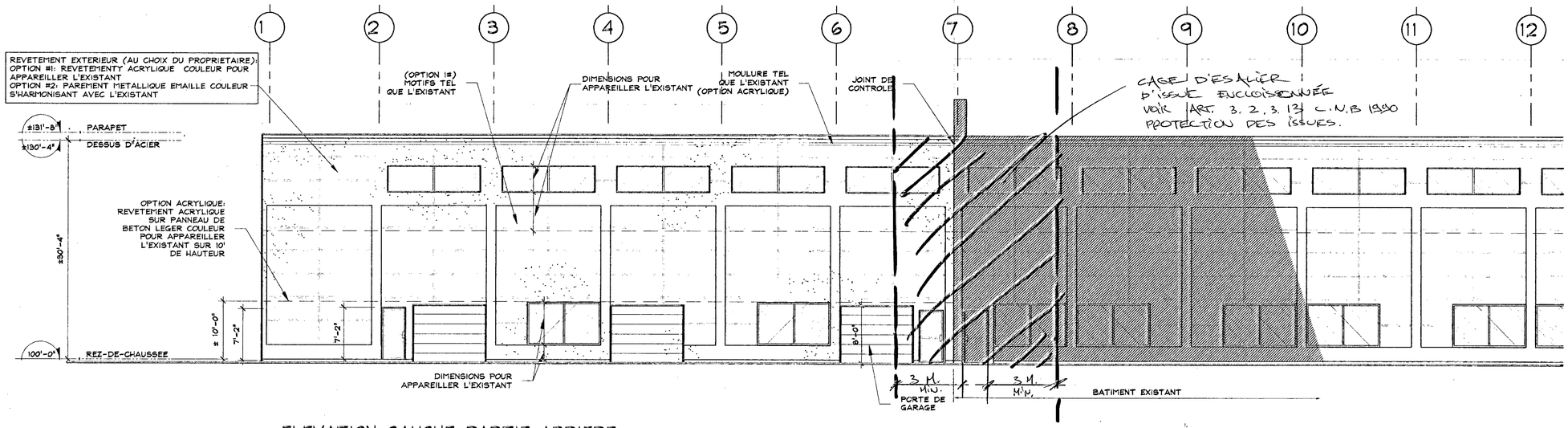

ELEVATION GAUCHE-PARTIE ARRIERE

ECHELLE: 1/8"=1'-0"

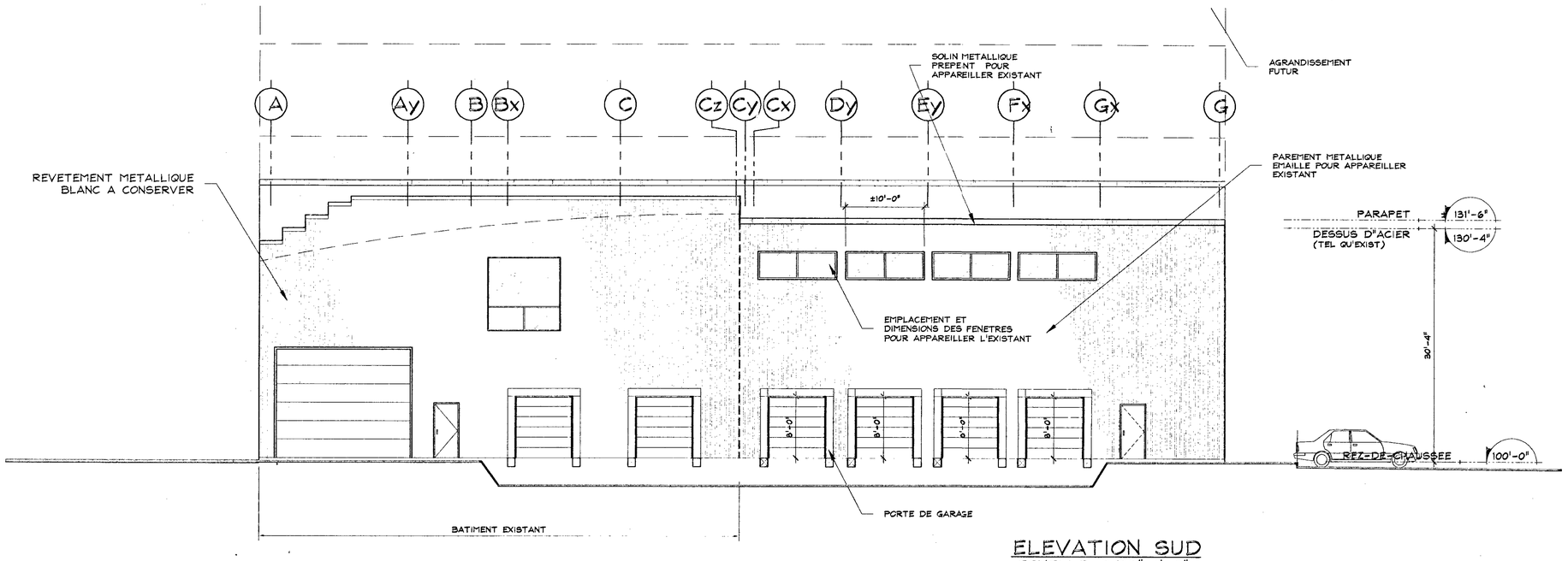

ELEVATION SUD

ECHELLE: 3/32"=1'-0"

REÇU
05 MAI 2000
INGÉNIERIE ET ENVIRONNEMENT

NOTES:

LE RELEVÉ DES DIMENSIONS SUR PLACE PAR L'ARCHITECTE N'EST QU'À TITRE INDICATIF.
L'ENTREPRENEUR GÉNÉRAL DOIT VÉRIFIER TOUTES LES DIMENSIONS SUR LES LIEUX ET RAPPORTER TOUTES DIVERGENCES À L'ARCHITECTE AVANT LE DÉBUT DES TRAVAUX.

CONSULTANTS:

Ingenieur en mecanique-electrique

Ingenieur en structure

Autre discipline

Saint-Laurent INGÉNIERIE ET ENVIRONNEMENT
ÉTUDE LE 27-06-00
ZONAGE: VÉRIFICATION / APPROBATION
CONSTRUCTION: CORRECTION / VÉRIFICATION / VÉRIFICATION / APPROBATION

No.	RÉVISIONS	DATE	PAR
02	REVISÉ FINAL POUR PERMIS	2000-02-21	ML
01	EMIS POUR COORDINATION	18-02-2000	

Émis:

*	PRÉLIMINAIRE	12-11-99	ML
	INFORMATION		
	SOUMISSION		
*	PERMIS	25-11-99	ML
	CONSTRUCTION		
	APPROBATION		

Projet
F.BERARDINI
80 STINSON, ST-LAURENT
C33 253

Titre
ÉLÉVATIONS
PROPOSITION

POUR PERMIS
Ordre des architectes du Québec
MICHEL BASTIEN ARCHITECTE

Michel Bastien + ARCHITECTES
TEL : (450) 653-5011
FAX : (450) 653-7008
1400 Marie-Victorin, Suite 213
St-Bruno (Québec)
J3V 6B9
Courriel: mbbas@videotron.ca

Dessiné	Approuvé	Date	Échelle
ECB	MB	MAI 99	INDIQUÉE

No. projet A99031
No. du dessin A-05
Fichier A03a-ÉLÉVATIONS.DWG

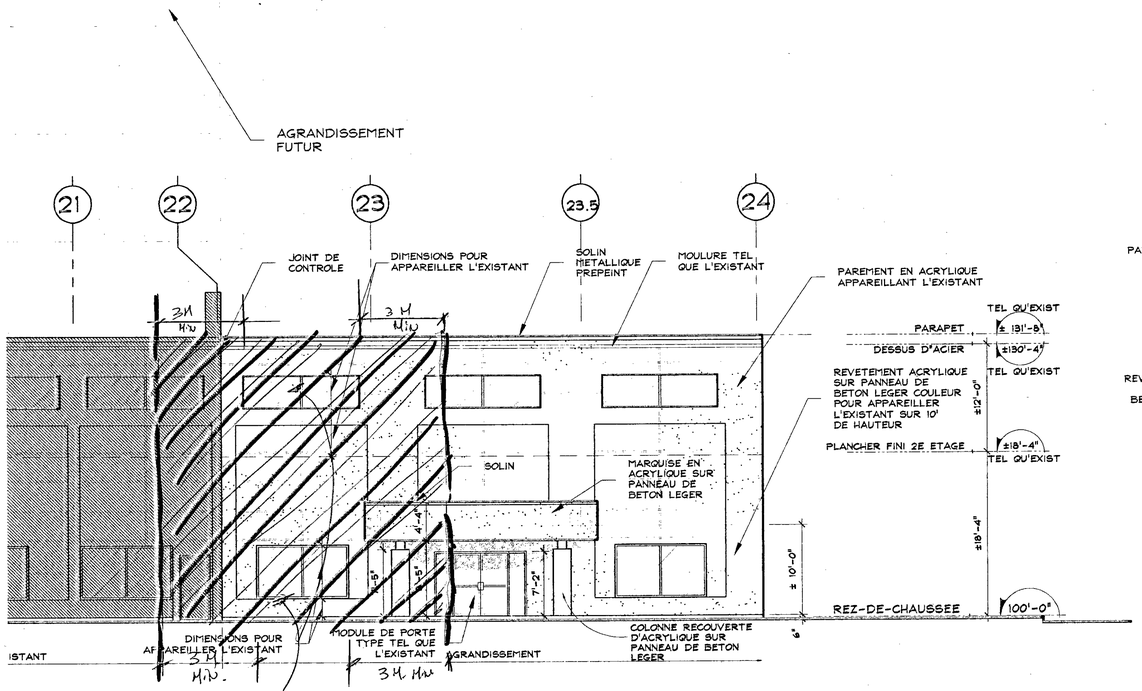

ELÉVATION GAUCHE
ÉCHELLE: 1/8"=1'-0"

VOIR ARTICLE 3.2.3.13. C.N.B 1990
PROTECTION DES ISSUES

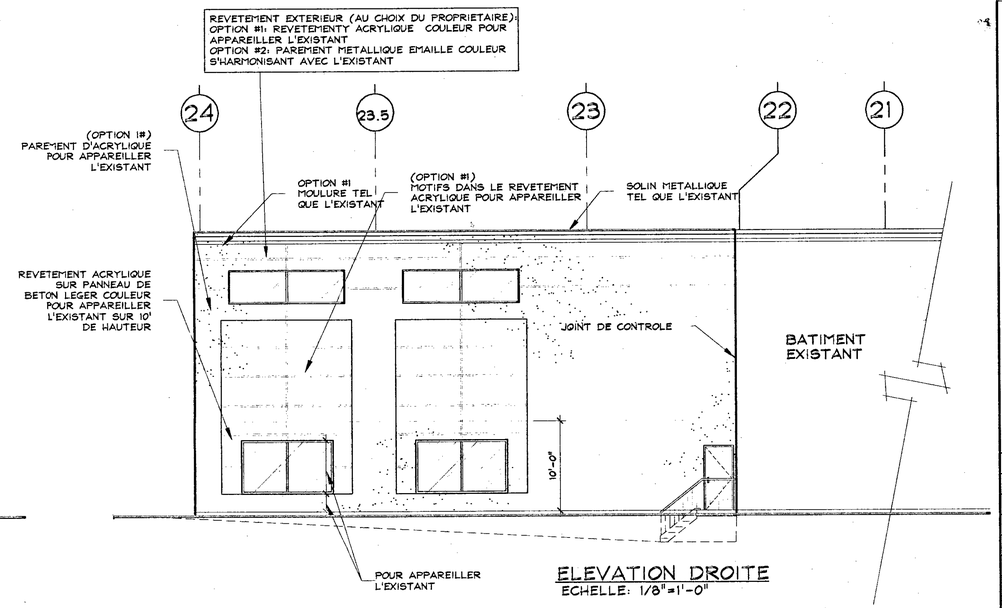

ELEVATION DROITE
ECHELLE: 1/8"=1'-0"

FACADE DE RAYONNEMENT : OK.
MAX: 26% DE SURFACE DE BAIES NON PROTEGÉES POUR LE R.D.C.
MAX: 31% " " " " " " POUR L'ÉTAGE

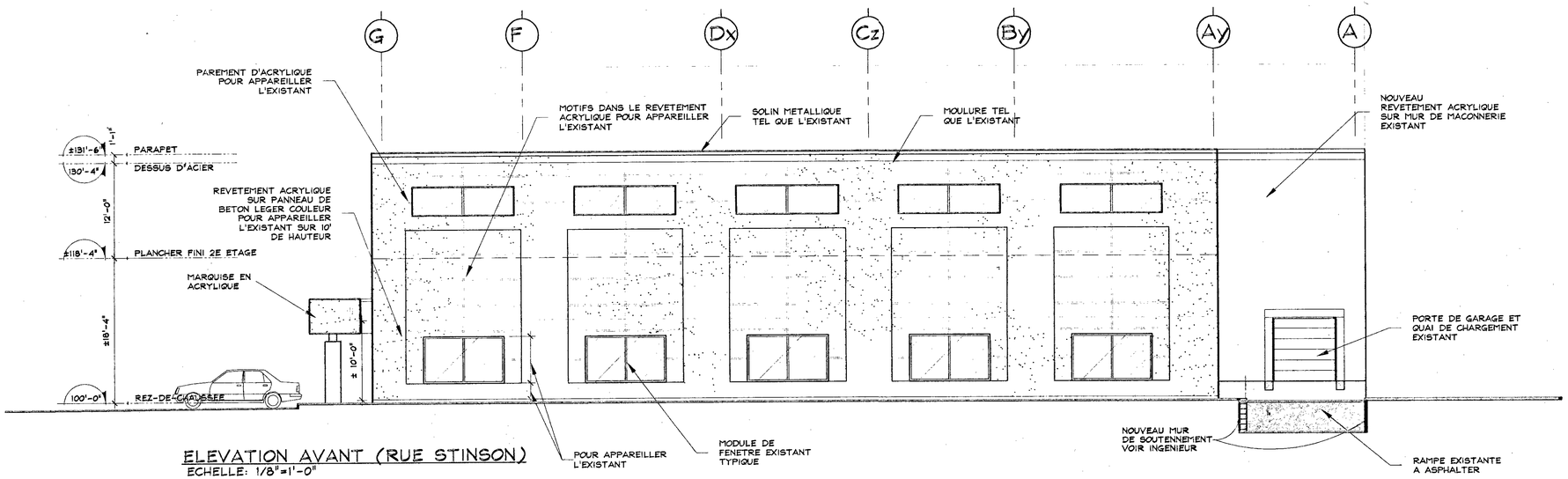

ELEVATION AVANT (RUE STINSON)
ECHELLE: 1/8"=1'-0"

REÇU
05 MAI 2000
INGÉNIERIE ET ENVIRONNEMENT

NOTES:

LE RELEVÉ DES DIMENSIONS SUR PLACE PAR L'ARCHITECTE N'EST QU'À TITRE INDICATIF.
L'ENTREPRENEUR GÉNÉRAL DOIT VÉRIFIER TOUTES LES DIMENSIONS SUR LES LIEUX ET RAPPORTER TOUTES DIVERGENCES À L'ARCHITECTE AVANT LE DÉBUT DES TRAVAUX.

CONSULTANTS:

Ingenieur en mecanique-electrique

Ingenieur en structure

Saint-Laurent INGÉNIERIE ET ENVIRONNEMENT

ÉTUDE LE	27-06-00	
ZONAGE	VÉRIFICATION	
	APPROBATION	
CONSTRUCTION	CORRECTION	
	VÉRIFICATION	
	VÉRIFICATION	
	APPROBATION	

Autre discipline

No.	RÉVISIONS	DATE	PAR
02	REVISÉ FINAL POUR PERMIS	2000-02-21	ML
01	EMIS POUR COORDINATION	18-02-2000	

Émis:

*	PRÉLIMINAIRE	12-11-99	ML
	INFORMATION		
	SOUMISSION		
*	PERMIS	25-11-99	ML
	CONSTRUCTION		
	APPROBATION		

Projet
F.BERARDINI
80 STINSON, ST-LAURENT
C33253

Titre
ÉLÉVATIONS
PROPOSITION

POUR PERMIS

Ordre des architectes du Québec
MICHEL BASTIEN
ARCHITECTE

Michel Bastien + ARCHITECTES
TEL : (450) 653-5011
FAX : (450) 653-7008
1400 Marie-Victorin, Suite 213
St-Bruno (Québec)
J3V 6B9
Courriel: micbas@videotron.ca

Dessiné	Approuvé	Date	Échelle
ECB	MB	MAI 99	INDIQUÉE

No. projet A99031
Fichier A03-ÉLÉVATIONS.DWG
No. du dessin A-04

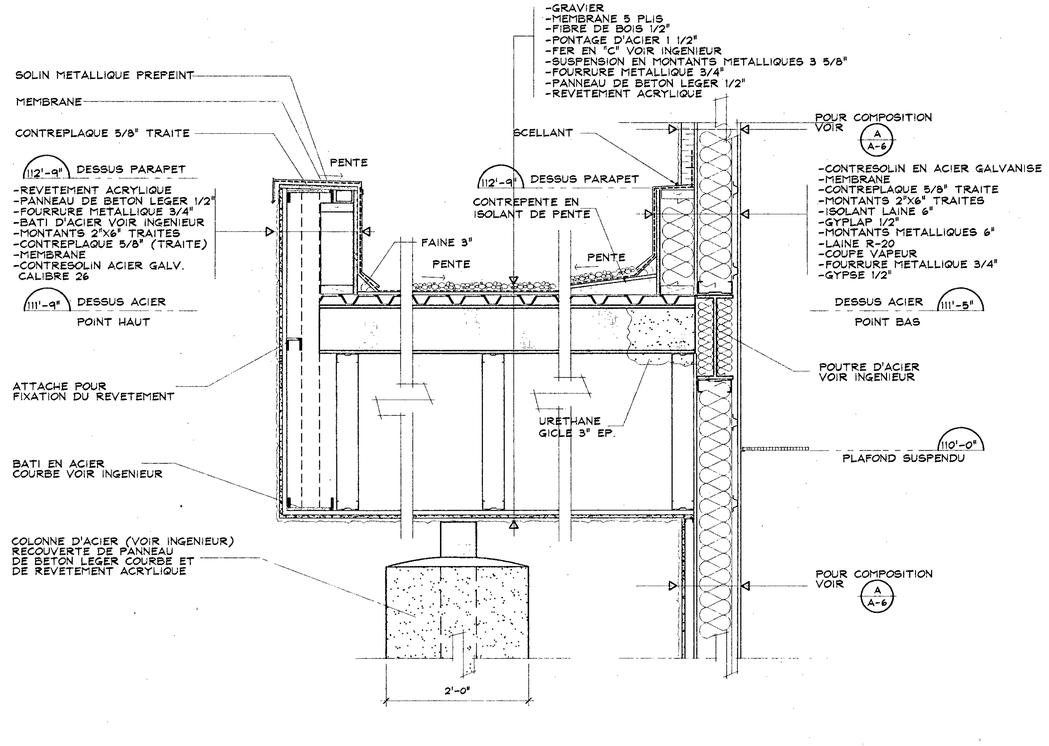

B/A-04 COUPE DE LA MARQUISE
ECHELLE: 1"=1'-0"

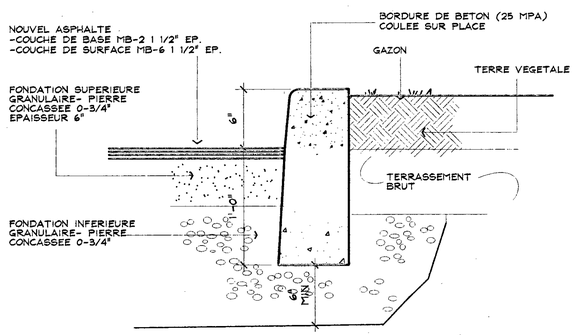

C/A-03 BORDURE DE BETON TYPE
ECHELLE: 1"=1'-0"

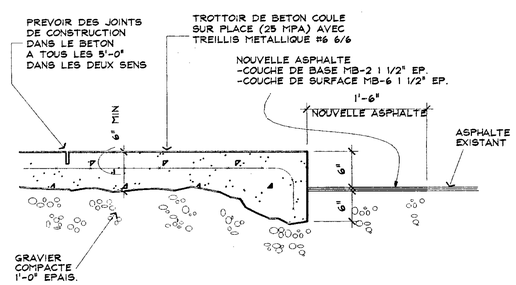

D/A-03 TROTTOIR DE BETON TYPE
ECHELLE: 1"=1'-0"

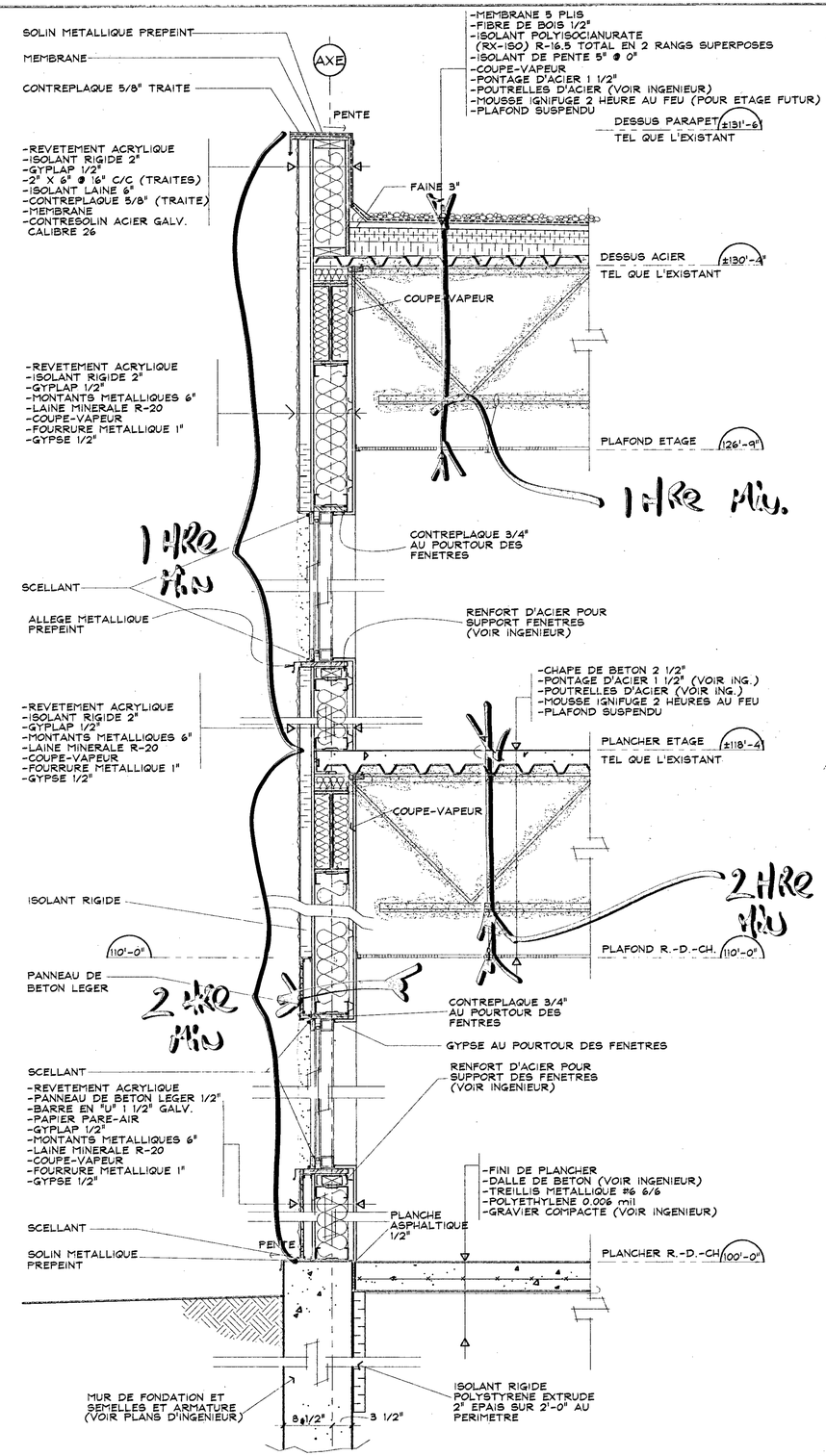

A/A-03 COUPE DE MUR TYPE
ECHELLE: 1"=1'-0"

REÇU
05 MAI 2000
INGÉNIERIE ET
ENVIRONNEMENT

NOTES:

LE RELEVÉ DES DIMENSIONS SUR PLACE PAR L'ARCHITECTE N'EST QU'À TITRE INDICATIF.
L'ENTREPRENEUR GÉNÉRAL DOIT VÉRIFIER TOUTES LES DIMENSIONS SUR LES LIEUX ET RAPPORTER TOUTES DIVERGENCES À L'ARCHITECTE AVANT LE DÉBUT DES TRAVAUX.

CONSULTANTS:

Ingenieur en mecanique-electrique

Saint-Laurent INGÉNIERIE ET ENVIRONNEMENT
ÉTUDE LE 27-06-00
ZONAGE: VERIFICATION / APPROBATION
CONSTRUCTION: CORRECTION / VERIFICATION / VERIFICATION / APPROBATION

Ingenieur en structure

Autre discipline

No.	RÉVISIONS	DATE	PAR
02	REVISÉ FINAL POUR PERMIS	2000-02-21	ML
01	EMIS POUR COORDINATION	18-02-2000	

Émis:

*	PRÉLIMINAIRE	12-11-99	ML
	INFORMATION		
	SOUMISSION		
*	PERMIS	25-11-99	ML
	CONSTRUCTION		
	APPROBATION		

Projet
F.BERARDINI I
80 STINSON, ST-LAURENT
C33253

Titre
COUPE TYPE DE MUR
ET DETAILS

POUR PERMIS
Ordre des architectes du Québec
MICHEL BASTIEN
ARCHITECTE

Michel Bastien ARCHITECTES
TEL : (450) 653-5011
FAX : (450) 653-7008
1400 Marie-Victorin, Suite 213
St-Bruno (Québec)
J3V 6B9
Courriel: mlcbas@videotron.ca

Dessiné	Approuvé	Date	Échelle
ECB	MB	MAI 99	INDIQUÉE

No. projet A99031
Fichier A04-DÉTAILS.DWG
No. du dessin A-06

80 Stinson
Patent
EXIST

10" EXIST-BA.

6" DR28

ADAP.

10" DR35

EXIST

AFOUTER
REGARD.

R 13008
5/04/90
C Bossman

10" BA EXIST
A-VERIFIER

5 Mars 90

3 ch Ste

CHARGE · TOTAL = TEMPORAIRE — PLOMBERIE ROGER LANGLOIS

MR. FERNANDO BERRADINI PROPRIETAIRE

AUTO GALLANT · A255B3

A

3 x 400 MBH

TOT 1200 MBH

80 STINSON

VILLE ST-LAURENT

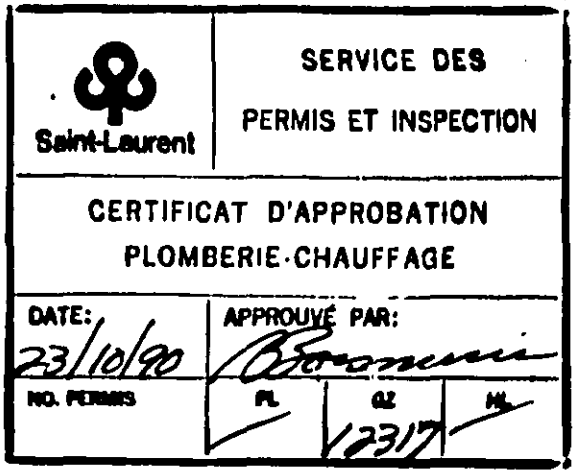

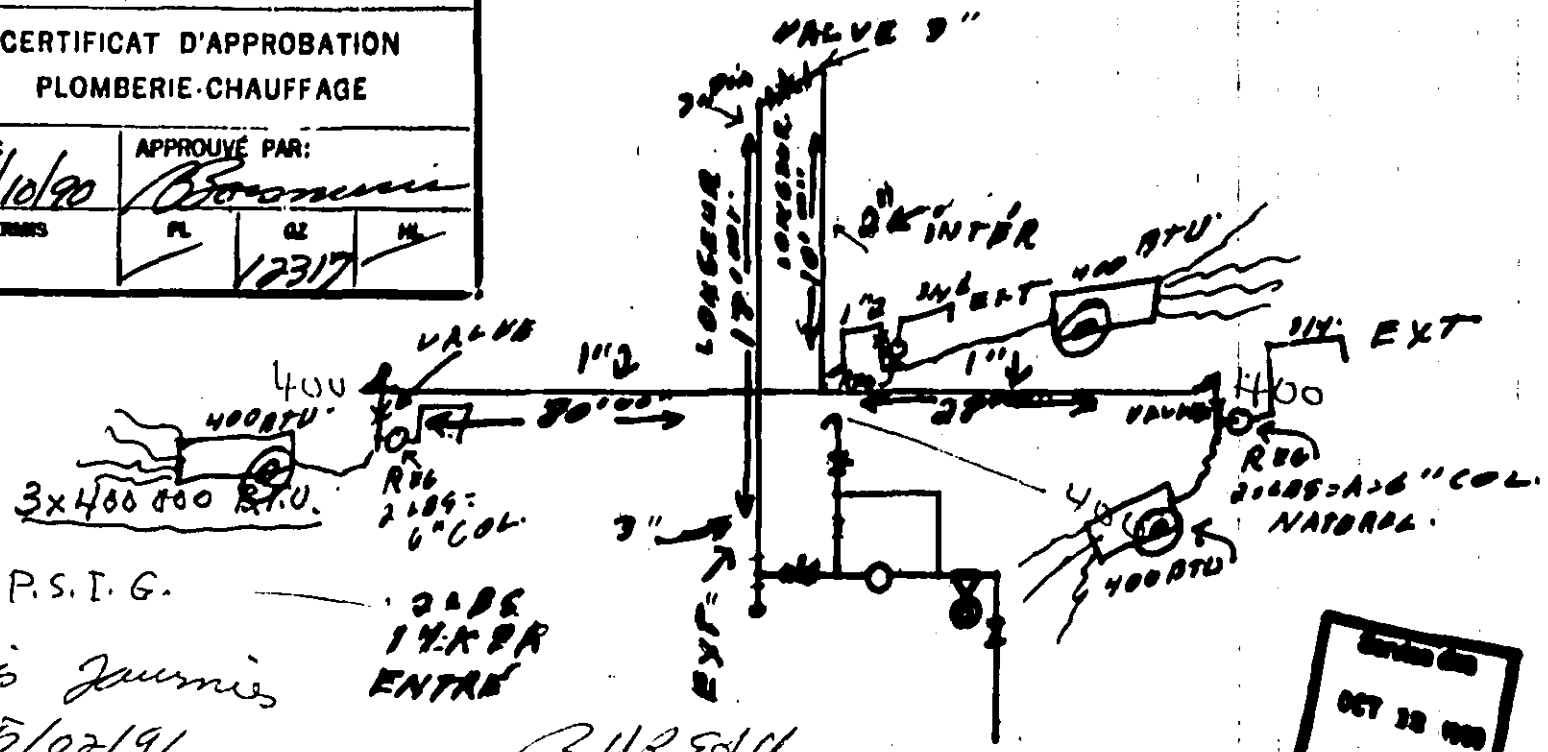

Louis Journis
25/02/91

BUREAU

OCT 22 1990

INSTALLATION DE RÉSERVOIRS SOUTERRAINS

R103, R107, R108, R116, R123, R124

MODULE E-7-1

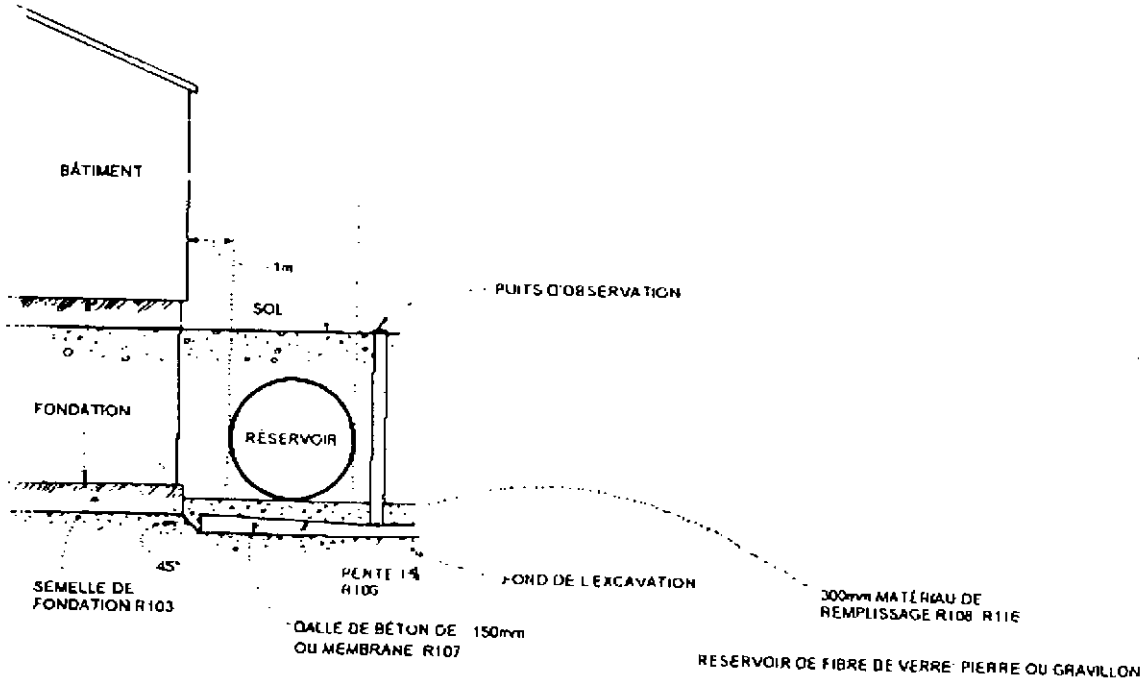

80 Stinson
P18015

INSTALLATION DES RÉSERVOIRS SOUTERRAINS R104, R105

MODULE E-7-2

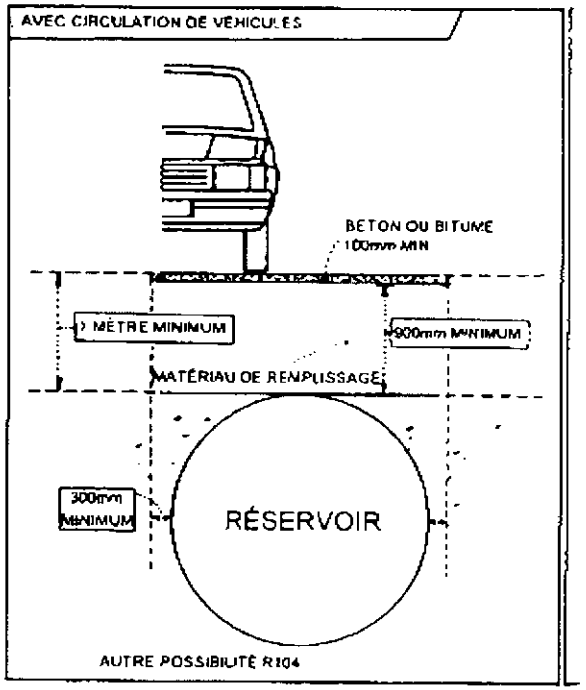

NB

RÉSERVOIR FIBRE DE VERRE PIERRE OU GRAVILLON R108

80 Stinson P18015

9009

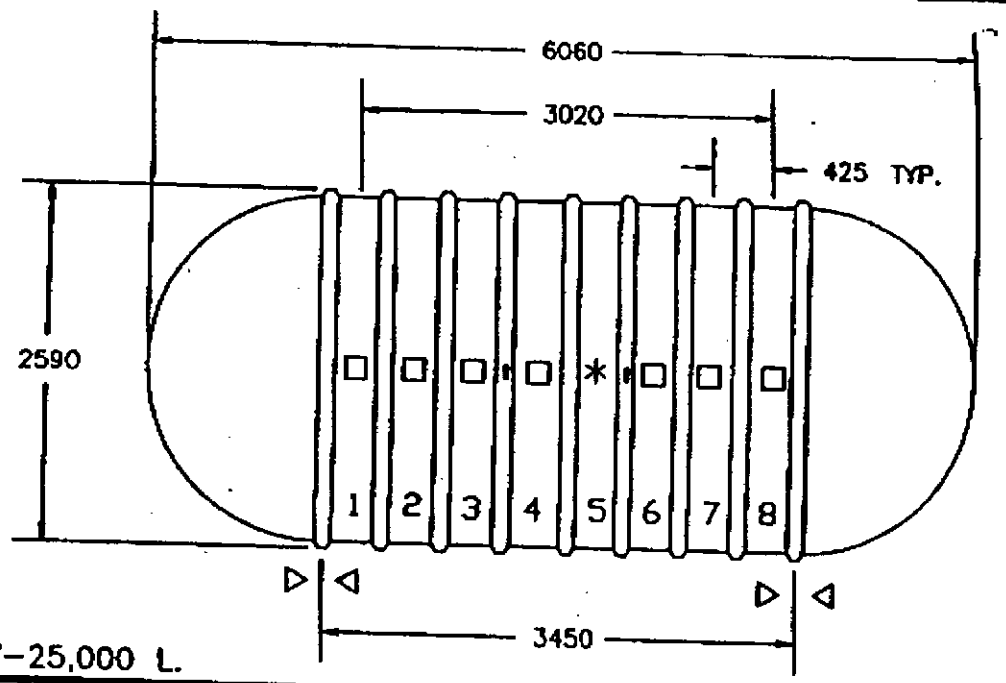

FEUILLE DE SPÉCIFICATIONS: Z-86SW-25,000 L.

IDENTIFICATION DES SYMBOLES

1) Les raccords ne peuvent être localisés aux endroits marqués d'un *
2) Utiliser un emplacement de raccord différent lorsqu'un trou d'homme optionnel est utilisé.

▷◁ Emplacement des courroies d'ancrage

□ Emplacement standard des raccords.

0 Anneaux de levage standards

Un trou d'homme optionnel peut être placé n'importe où s'il n'intervient pas avec les emplacements des courroies d'ancrage.

Les dessins ne sont pas à l'échelle

CONFIGURATION DES RACCORDS	EMPLACEMENT	DIMENSION	TYPE	ITEM
	1,2,3,6 7,8	4" NPT	SIMPLE	CONFIGURATION STANDARD

NOTES

NO.	REVISION	DATE

CLIENT

UTILISATION PROPOSÉE

PRÉPARÉ PAR

MEMBRANE REQUISE OUI ☐ NON ☐

QUANTITÉ	MODÈLE	CAPACITÉ ACTUELLE	POIDS APPROX	DESSIN CLIENT No.
	Z-86SW-25,000L	25,120 L	860 Kg.	

ZCL MFG INC.
DRUMMONDVILLE, QUÉBEC
TÉL: (819) 474-4114
FAX: (819) 474-4788

SPÉCIFICATIONS:

L'entrepreneur se doit de fournir les réservoirs de stockage souterrain en fibre de verre renforcé et approuvés U.L.C. tels que dessins techniques. Les dimension et raccords doivent être tels que dessins techniques. Le réservoir doit être un "RÉZERVERT" tel que fabriqué par ZCL MFG. INC.

Les réservoirs doivent être vérifiés à la pression et remblayés avec du gravillon ou de la pierre concassée comme spécifié dans le manuel d'installation fourni avec le réservoir.

RéZervert

80 Stinson P18015

220.84'

N.B.

A) VOUS DEVEZ VOUS CONFORMER AUX EXIGENCES DU RÈGLEMENT SUR LES PRODUITS PETROLIERS DU QUEBEC.

B) INSTALLATION DU RÉSERVOIR VOIR REGLEMENT 591 DE V.S.L.

C) UN PERMIS EST NECESSAIRE POUR LE SYSTÈME DE CHAUFFAGE À L'HUILE.

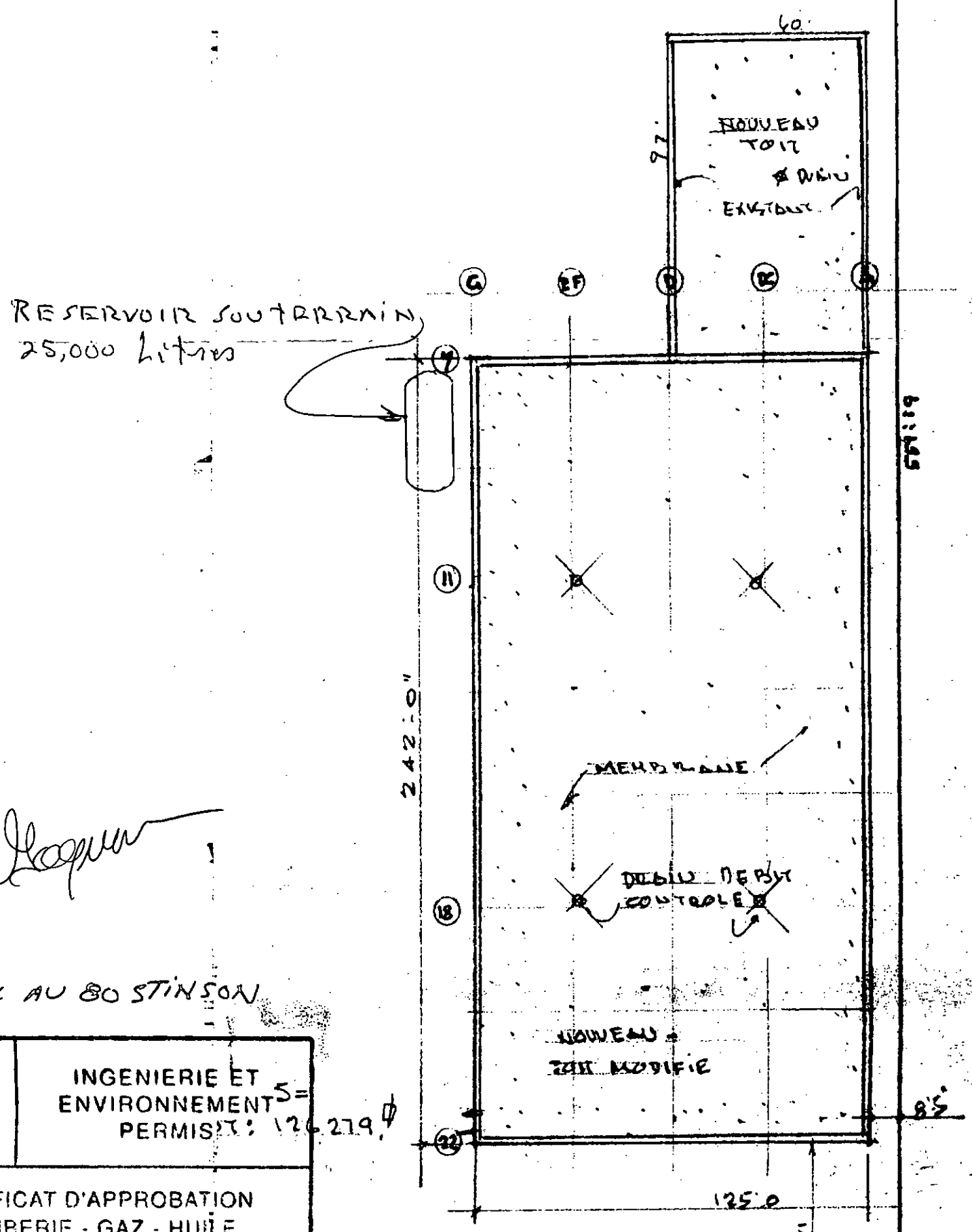

TRAVAUX AU 80 STINSON

Saint-Laurent	INGENIERIE ET ENVIRONNEMENT PERMIS #: 126.279.5		
CERTIFICAT D'APPROBATION PLOMBERIE - GAZ - HUILE			
DATE:		APPROUVE PAR:	
NO. PERMIS:	PLOMBERIE	GAZ	HUILE

R.S. DEMOLITION
9939 Parc Georges Mtl. Nord
H1H 4X6 tél (514) 328 4860

P 18015

80 RUE STINSON

COPIE DU BUREAU

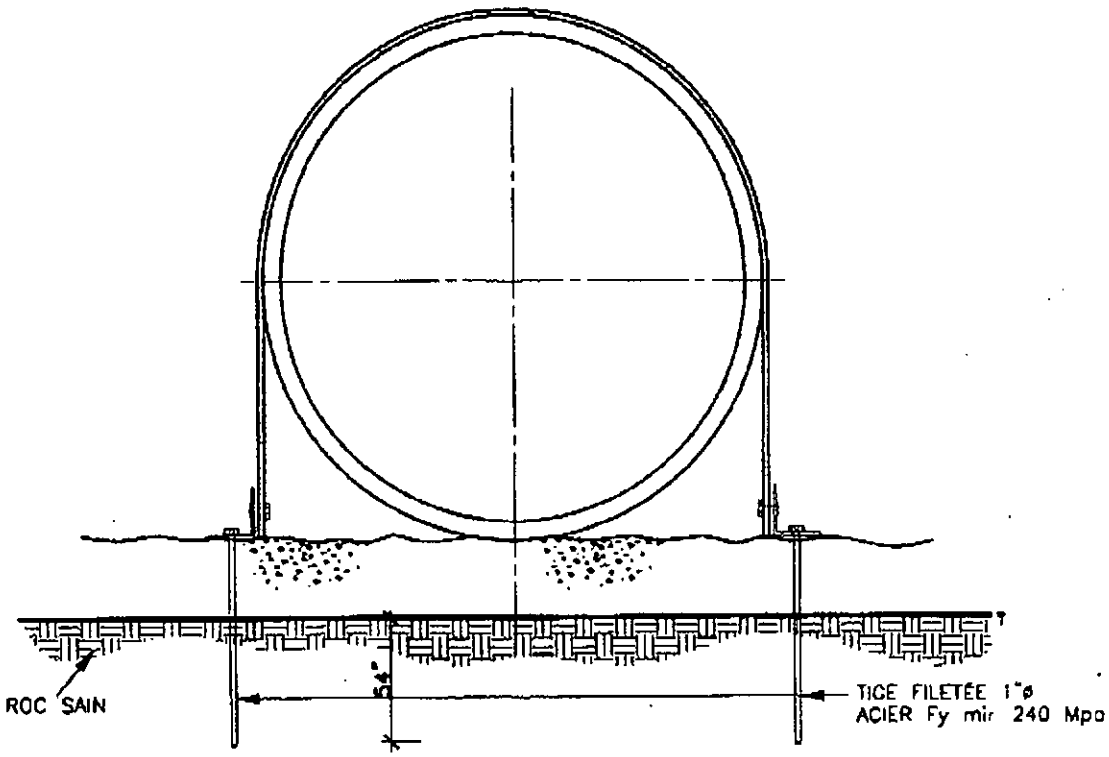

ANCRAGE AU ROC: -FORER UN TROU DE 1 1/4"ø
PAR 54" DE PROFONDEUR
-NETTOYER LE TROU
-ANCRER LA TIGE SUR 54"
DE PROFONDEUR AVEC UN COULIS
À BASE D'EPOXY DE TYPE
"EPCO" CERAMIQUE 6" AVEC
UNE RÉSISTANCE EN COMPRESSION
MINIMAL DE 30 Mpa

CHARGE DE CONCEPTION 13800 lbs
EN ARRACHEMENT PAR ANCRAGE

Réal Paquin
19815
QUÉBEC

80 Stinson
P 18015

approbation pour l'ancrage au roc seulement.

Projet
RS DÉMOLITION INC.
ADDRESSE

Titre
ANCRAGE AU ROC

DESSAU SOPRIN

Dessau-Soprin inc.
1204, boul. René-Lévesque Ouest, bureau 300
Montréal (Québec) H3B 2E4
Tél. téléphone: (514) 861-1898
Tél. téléphone: (450) 668-8232

Préparé R Paquin	Discipline STRUCTURE	Chargé de projet R Paquin
Dessiné M Bordeleau	Échelle NO.	
Vérifié R Paquin	Date 99-06-14	

Projet	Lot	Disc.	No Dessin	Rév.
0 0 0 3 0 1 0	0 0 0	S R	S 0 0 0	0 0

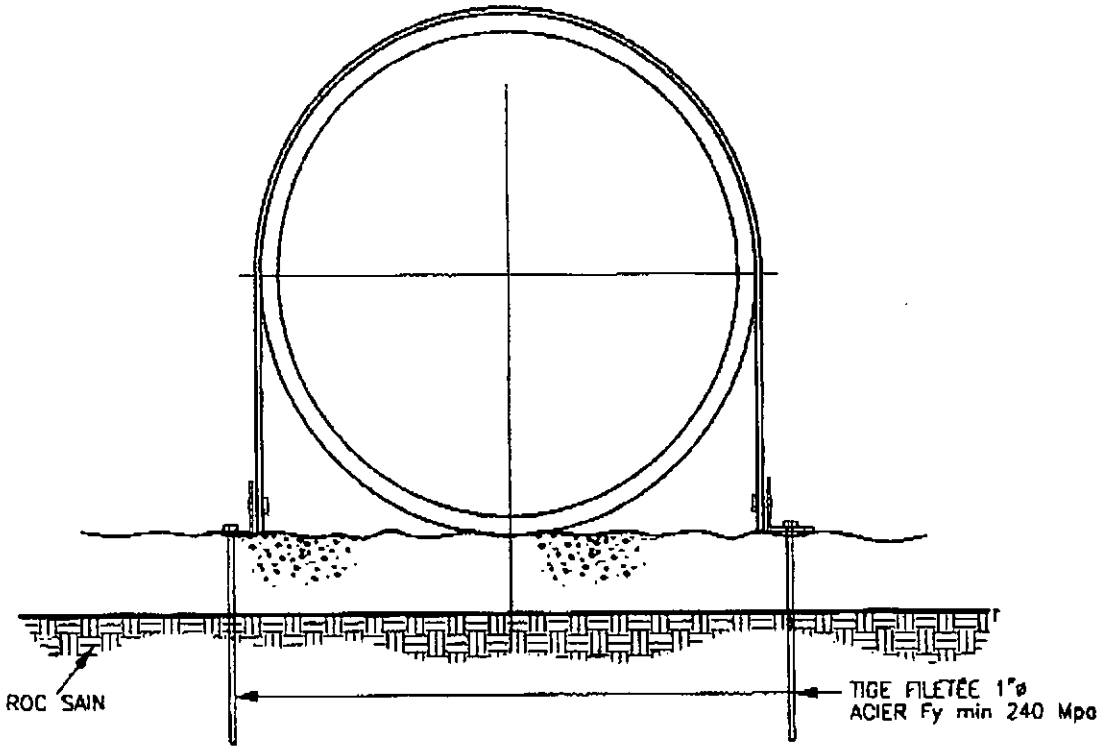

ANCRAGE AU ROC.
TEL QUE CONSTRUIT:

- 3 ANCRAGES AVEC UN TROU FORÉ DE 1-3/4"ø PAR 54" DE PROFONDEUR.
- 1 ANCRAGE AVEC UN TROU FORÉ DE 1-3/4"ø PAR 36" DE PROFONDEUR.
- ANCRER LES TIGES AVEC UN COULIS À BASE D'ÉPOXY DE TYPE "EPCO" CERAMIQUE 6" AVEC UNE RÉSISTANCE EN COMPRESSION MINIMAL DE 30 Mpa.

CHARGE DE CONCEPTION 13800 lbs
EN ARRACHEMENT PAR ANCRAGE.

80 Stinson
P 18015

René Pélofy
45815
QUÉBEC

Approbation pour l'ancrage au roc seulement

Projet
RS DÉMOLITION INC.
ADDRESSE

Titre
ANCRAGE AU ROC

DESSAU SOPRIN
Dessau-Soprin inc.

Préparé R Pelofy	Discipline STRUCTURE	Chargé de projet R Pelofy
Dessiné M Bandelaire	Échelle IND.	
Vérifié R Pelofy	Date 99-06-14	

Projet	Lot	Disc.	No. Jumelé	Rév.
0 0 0 3 0 1 0	0 0 0	S R S	0 0 0	0 0

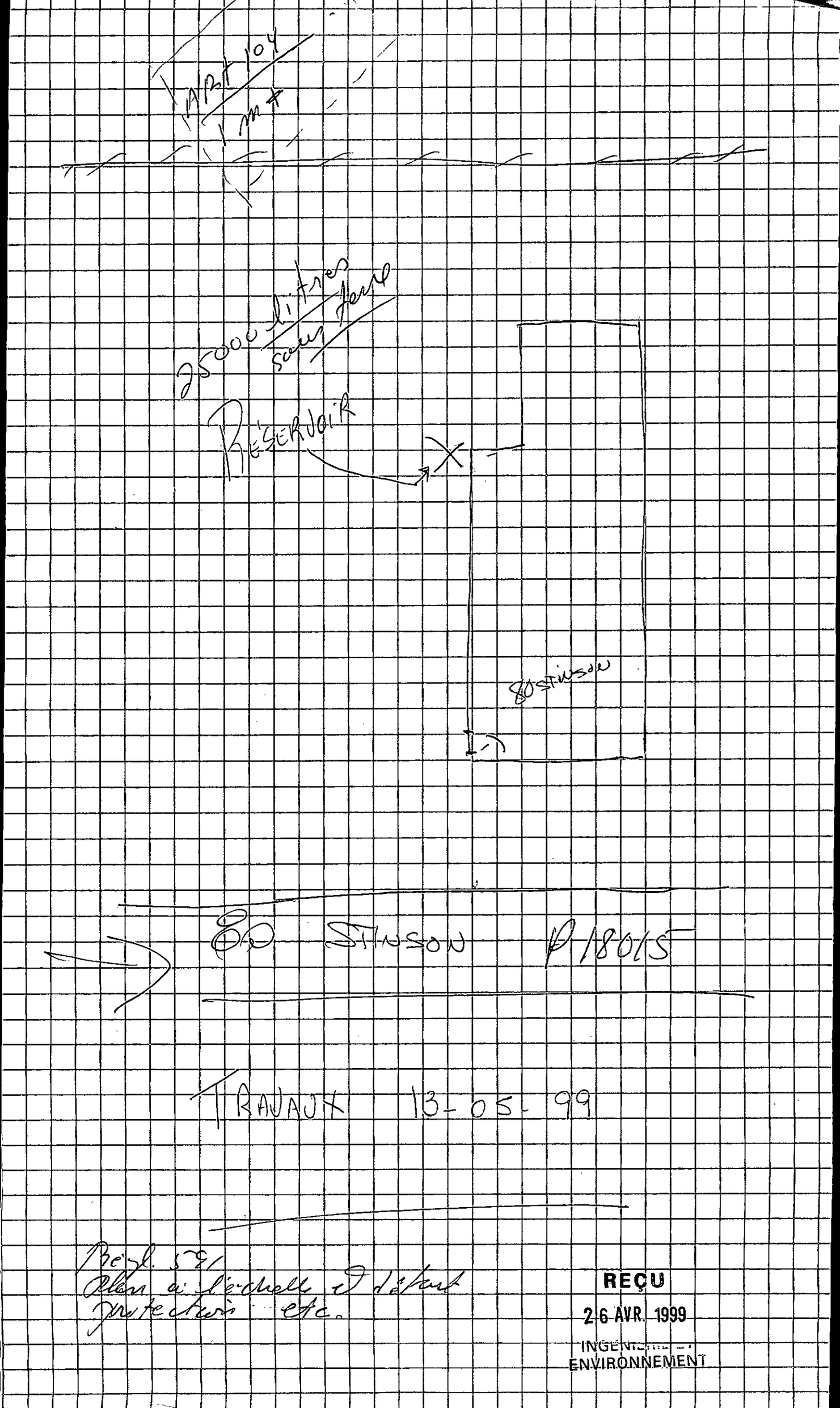

REÇU
26 AVR. 1999
INGÉNIERIE ET ENVIRONNEMENT

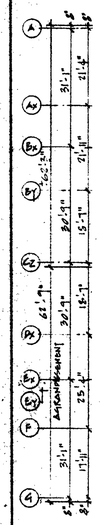

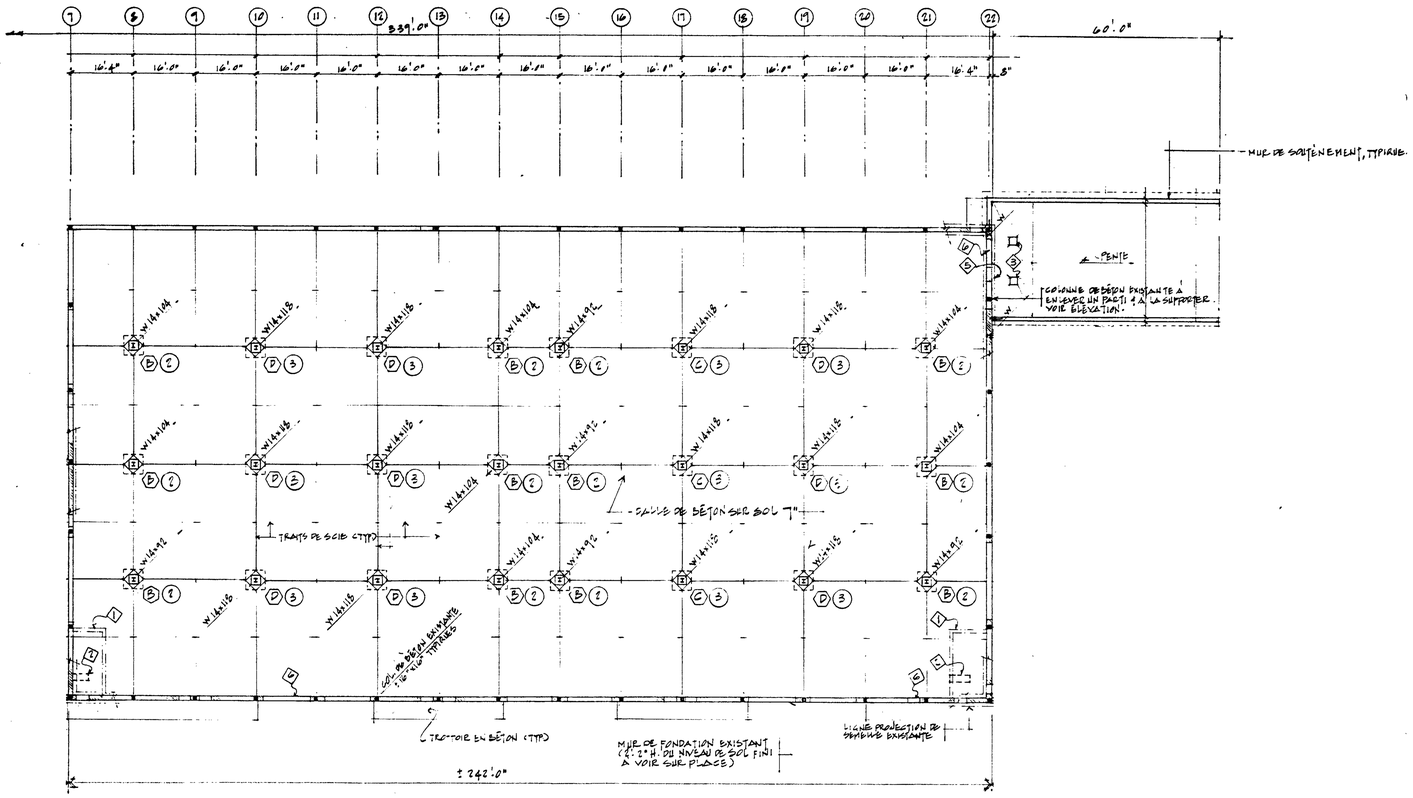

PLAN DE FONDATION ℄ DU REZ-DE-CH.
1:20 (NOUVEAU ℄ EXISTANT)

TABLEAU DES SEMELLES			
TYPES	DIMENSIONS	ACIER D'ARM.	REMARQUES
A	3'-6"x3'-6"x 20"	10-#15M (2DIR.)	
B	4'-0"x4'-0"x2'-0"	12-#15M (2DIR)	
C	4'-3"x4'-3"x 2'-0"	14-#15M (2 DIR)	
D	4'-6"x 4'-6"x 2'-0"	14-#15M (2 DIR)	

TABLEAU DES DIMENSIONS, NIV. REZ. DE-CH.			
COLONNES	EL. D'ACIER	BOUL. D'ANCRAGE	REMARQUES
W 8	12"x12"x 3/4	2-3/4"ϕx2'-0" ⅜L 6"	
W 10	22"x12"x2"	2-1"ϕx2'-6" ⅜9L 6"	
W 14 x 118	22"x22"x 1½"	2-1"ϕx3'-0" ⅜L 6"	
W 14x 104	19"x19"x1"	2-1"ϕx3'-0" ⅜L 6"	
W 14x 92	18"x18"x1"	2-1"ϕx3'-0" ⅜L 6"	
W 12x	20"x12"x2"	2-1"ϕx2'-6" ⅜L 6"	

TABLEAU DES PILASTRES				
TYPES	DIMENSIONS	ACIER D'ARM.	LIGATURES	GOUJONS
1	18"x18"	4-#30M	#10M @ 12" c/c	4-#30M
2	24"x24"	"	"	"
3	24"x24"	4-#35M	"	4-#35M

18) Il est possible que plusieurs détails devront être modifiés sur place selon les conditions du chantier, il faudra avertir les professionnels concernés pour permettre ces modifications et les approuver.
19) Effectuer la coordination avec les ingénieurs pour l'installation de tous les nouveaux équipements et raccords mécanique et électriques nécessaires.
20) Pour nombre et quantité exacte ainsi que leur emplacement des ouvertures dans les planchers et au toit vérifier avec les plans mécaniques et électrique et coordonner avec les entrepreneurs correspondant.
21) Tous les entrepreneurs et sous-traitants à leur entière responsabilité doivent s'assurer qu'ils respectent les plans approuvés pour permis et que leur travaux sont entièrement conformes à tous les règlements et lois instituées par toutes les autorités concernés.
22) L'entrepreneur doit prévoir tous les contreventements et étaiements temporaires requis durant les travaux, selon les normes du sécurité les plus récentes.

PHASE DE CONSTRUCTION

: Rez-de-chaussée, mezzanine (voir architecture) et toit (charpente du toit à préparer pour recevoir le futur plancher - 2ieme étage) à demander le permis pour construction immédiat.

NOTES GÉNÉRALES:

1) Ces plans sont protégés par le droit d'auteur. Ces dessins sont la propriété exclusive de TDR Experts-Conseils Inc. Les dessins sont confidentiels et ne peuvent être utilisés par d'autres sans le consentement écrit de TDR Experts-Conseils Inc.
2) Toutes les dimensions sur ce plan ont été prises à partir des plans d'architecture, TDR Experts-Conseils Inc. ne se tiendra pas responsable des erreurs s'y rapportant.
3) La surveillance des travaux sera effectuée par d'autres.
4) Tous les travaux devront être exécutés selon les normes du code national du bâtiment et les règlements de construction municipaux & provinciaux
5) L'entrepreneur devra vérifier toutes les dimensions sur le chantier avec les plans d'architecture, mécanique et électricité et avertir l'ingénieur pour toutes erreurs et/ou omissions. Cette vérification devra être effectuée avant le commencement des travaux sur le site et avant la fabrication des éléments.
6) L'entrepreneur sera tenu de vérifier les conditions actuelles sur les lieux à modifier avant d'établir sa soumission.
7) Les plans de plomberie, mécanique et électricité seront fournis par d'autres.
8) L'entrepreneur en plomberie et/ou en mécanique devra soumettre les plans d'installation avant le début des travaux pour approbation de l'ingénieur.
9) Tous les matériaux et accessoires qui sont jugé nécessaires pour exécuter les travaux selon les normes comptées du métier seront fournis et incorporés qu'ils soient spécifiés ou non.
10) L'entrepreneur prendra note que ce bâtiment est existant, il est donc très important de visiter les lieux de donner son prix, car le propriétaire ne reconnaîtra aucune réclamation dûe à l'ignorance des lieux.
11) Pour toute divergence entre les plans de structure et d'architecture les détails qui seront plus strictes devront prévaloir.
12) Pour toute équivalence de matériaux à suggérer pour le projet, les détails devront être soumis pour approbation cinq (5) jours avant la date limite pour les soumissions.
13) S'assurer que le drainage autour du bâtiment soit effectué régulièrement et avoir des pompes submersibles durant toute la durée des travaux de structure.
14) Toute modification aux détails devra être approuvée et autorisée par écrit par l'ingénieur responsable du projet.
15) Les cotes priment sur les dessins, ne pas mésurer à l'échelle.
16) Prévoir toutes les ouvertures et manchons nécessaires pour autres quart de métier.
17) Avant d'effectuer les ouvertures au toit pour la mécanique, l'entrepreneur devra coordonner avec le manufacturier pour les dimensions exactes.

LEGENDE

1. POSITION DE BASE DE L'ESCALIER. COORDONNER AVEC LE PLAN D'ARCHITECTURE.
2. ÉPAISSISSEMENT DE DALLE DE BÉTON POUR L'ASSISE DE L'ESCALIER, PAR LA LOCALISATION EXACTE, A COORDONNER AVEC LE FABRICANT DE L'ESCALIER

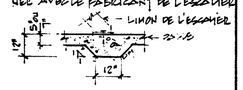

3. PUISARD EXTÉRIEUR, VOIR PLAN MÉCANIQUE.
4. GOUJONS #15M x 2'-2" @ 18" c/c. SYSTÈME ADHÉSIF DE HILTI C-100 SUIVRE LA RECOMMANDATION DU MANUFACTURIER. TYPIQUE.
5. NOTE : LA PROTECTION CONTRE LE GEL DE MUR DE FONDATION ℄ DE SEMELLE EXISTANTE DEVRA EFFECTUÉES SELON LA CONDITION DU CHANTIER.
6. PART: DE MUR DE FONDATION EXISTANT, HORS DE SOL, A COUPER, SELON LA LARGEUR REQUISE DES OUVERTURES VOIR PLAN D'ARCHITECTURE.

NOTE : À DÉLIMITER LES ZONES DE DÉMOLITION PAR UN TRAIT DE SCIE DE CHAQUE CÔTÉ.

PERMIS DE PLOMBERIE REQUIS

Saint-Laurent	INGÉNIERIE ET ENVIRONNEMENT
ÉTUDE LE	18/1/96
ZONAGE	
CONSTRUCTION	VÉRIFICATION
	APPROBATION

- Le présent permis autorise l'érection de la structure du toit seulement
- ~~un autre permis de construction est requis pour la construction de l'enveloppe (toiture + murs)~~ — voir plan de l'architecte ANDREI + ROBE
- Approbation des plans des ouvrages de rétention proposés — requis

11/2/96

REÇU
12 JAN 1996
INGÉNIERIE ET ENVIRONNEMENT

no.	date	revisions	par

TDR EXPERTS CONSEILS inc.
Tony De Risi, Ing.
Tél.: (514) 270-5248
Fax: (514) 270-9985

consultants:
INGÉNIEUR - ENGINEER Tony De Risi 33898 QUÉBEC

projet: MODIFICATION ℄ AGRANDISSEMENT
E31005
adresse: 80 STINSON, VILLE ST-LAURENT
titre: -PLAN DU REZ-DE-CH. ℄ DE FONDATION
client: M. F BERARDINI
échelle: IND.
vérifié:
dessiné par: S. R.
date: AOÛT 95
N° de projet: I-95-136
N° de dessin: 1/6

COPIE POUR BUREAU

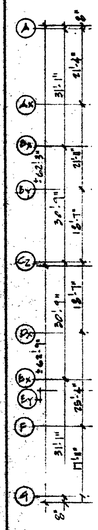

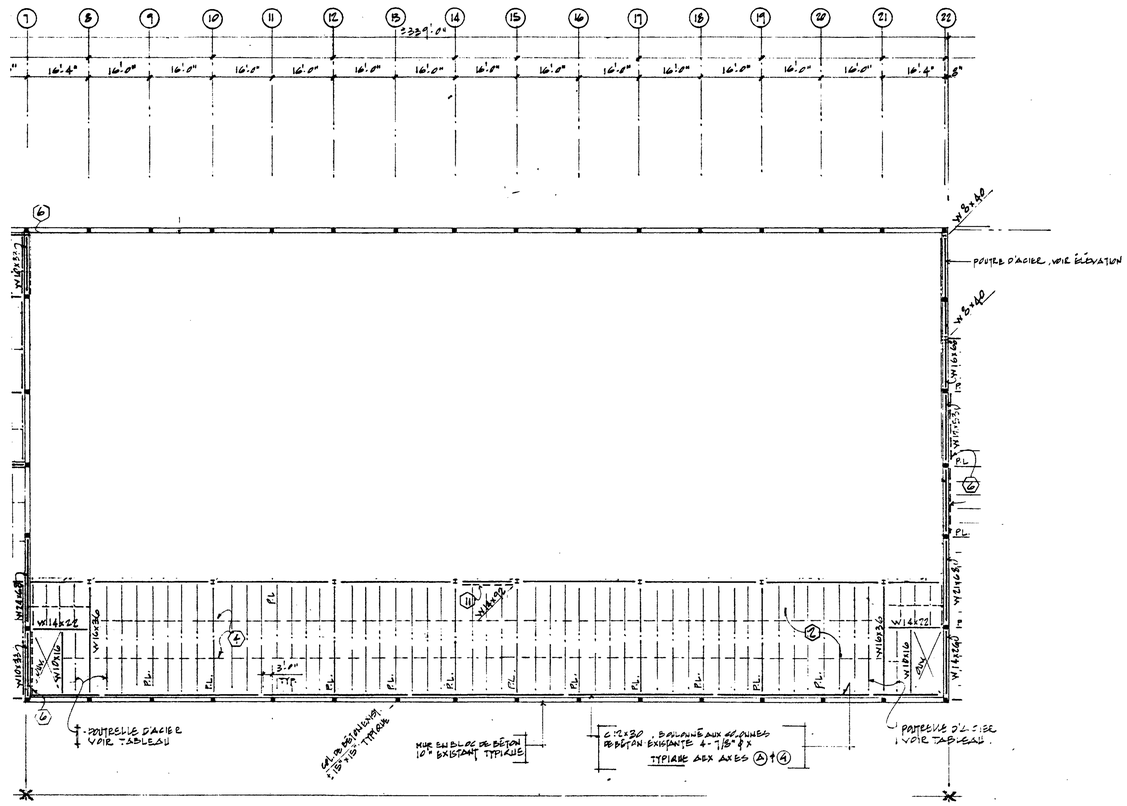

PLAN CHARPENTE DE MEZZANINE

1/16"=1'-0"



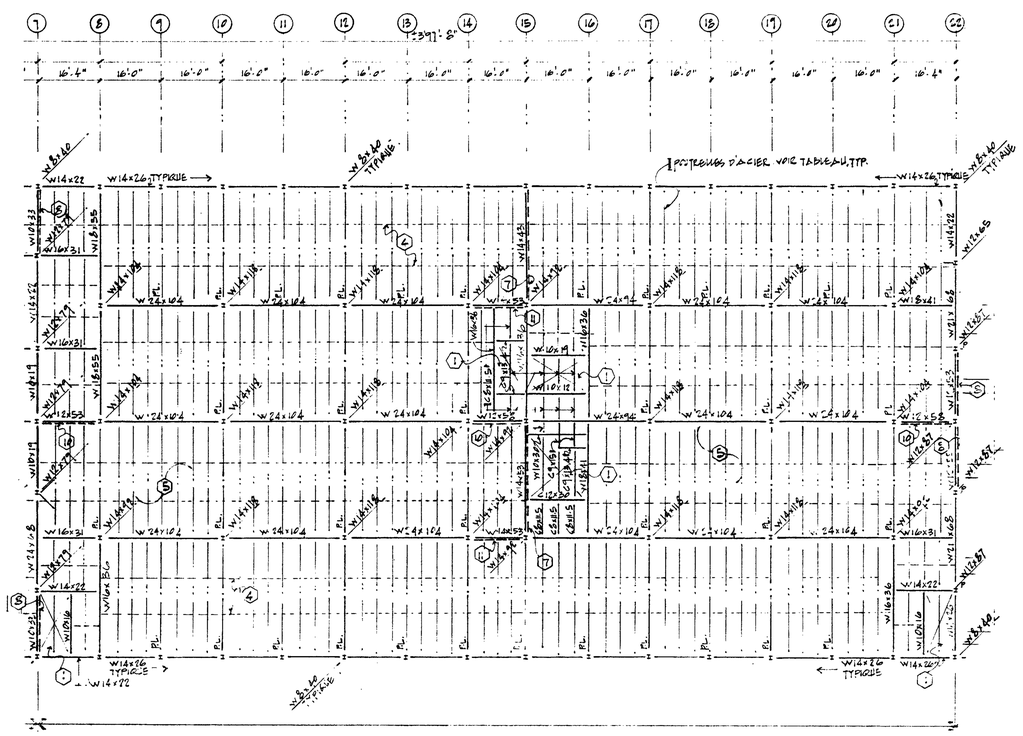

NOTE: LA PENTE DU TOIT SERA ÉTABLIE AVEC DU ISOLANT RIGIDE

PLAN CHARPENTE DU TOIT

1/16"=1'-0"

PHASE DE CONSTRUCTION

Rez-de-chaussée, mezzanine (voir architecture) et toit (charpente du toit à préparer pour recevoir le futur plancher - 2ieme étage)
à demander le permis pour construction immédiat.

BÉTON:

1) Vérifier avec les plans d'architecture pour la localisation et détails des bandes de coulage, jamfrein, fini de surface, membrane, ancrage à maçonnerie joints, etc.
2) Le fini des dalles monolythiques ainsi que les surfaces apparentes en béton doivent être conformes aux spécifications de l'architecte.
3) L'entrepreneur doit prévoir des ancrages dans le béton pour la pose du parement extérieur.
4) L'entrepeneur fournira et installera tous les boulons, manchons, ancrages et ferrures diverses qui doivent être encastrés dans le béton.
5) Aligner les joints de coffrages et les rendre étanches.
Réduire au minimum le nombre de joints dans les coffrages.
Les joints de dilatation seront conformes aux plans.
6) Après avoir coulé le béton, laisser les coffrages en place pendant les périodes de temps minimales énumérés ci-dessous;
.1 Trois (3) jours pour les murs et les côtés des poutres.
.2 Trois (3) jours pour les colonnes.
.3 Vingt-huit (28) jours pour les sous-faces des poutres, les dalles et autres parties portants, ou trois (3) jours si les coffrages sont remplacés immédiatement par un étayage approprié respectant les exigences de la norme préscrite relativement aux ouvrages provisoires.
7) Le béton prémélangé devra être conforme à la norme CAN3-A23 1-M90.
La livraison du béton prémélangé se fera conformément aux exigences de la norme CAN3-A23 1-M90.
Il n'est pas permis, pour aucune considération, lors de la livraison du béton, d'ajouter de l'eau au mélange.
8) Rapport eau-ciment ne doit pas excéder les valeurs suivantes:
Béton 25 MPa : 0.52
30 MPa : 0.45
9) Obtenir l'autorisation de l'ingénieur ou du représentant autorisé du propriétaire avant de couler et l'en avertir 24 heures à l'avance.
10) Réparation mineure aux dalles de béton: Mortier de type Laticrete 8510, résistant compression 35 MPa, selon recommandations du manufacturier.

BÉTON:

ÉLÉMENTS	RÉSISTANCE
a) Empâtements	25 MPa
b) Murs	25 MPa
c) Colonnes & poutres	30 MPa
d) Dalles	30 MPa
e) Balcons	30 MPa
f) Dalles sur sol	20 MPa

AFFAISSEMENT	AIR ENTRAÎNÉ
a) 100 mm.	2-3 %
b) 100 mm.	4-7 %
c) 100 mm.	2-3 %
d) 100 mm.	2-3 %
e) 100 mm.	4-7 %
f) 100 mm.	2-3 %

COUVERTURE DE BÉTON POUR ACIER D'ARM.

- Semelles	3.0 po.
- Murs	1.5 po.
- Poutres et colonnes	1.5 po.
- Dalles	1.0 po.

LINTEAUX POUR MAÇONNERIE:

Portée jusqu'à	4'	:L 3½x3½x1/4"
	6'	:L 3½x3½x5/16"
	8'	:L 3½x3½/8"
	10'	:L 3½x6x3/8"

TABLEAU DE POUTRELLE	
PORTÉE	GRANDEUR
ENTRE 16'-0" À 18'-0"	12"
ENTRE 18'-1" À 24'-0"	15"
ENTRE 24'-1" À 32'-0"	20"

LEGENDE

PL: POUTRELLE DE LIAISON.

① - DES OUVERTURES FUTURES

② - COMPOSITION DU PLANCHER.
- BÉTON 2½"
- TREILLIS MÉT. 6x6 W2.0/W2.0
- PONTAGE MÉT. 1½", CAL. 22, GALV.
- POUTRELLE D'ACIER, VOIR TABLEAU, SELON LA PORTÉE @ 4'-0" ¢ MAX. (TYP)

④ - ENTRETOISES EN "X"
L 2x2x3/16 (TYP)

⑤ - COMPOSITION DU TOIT:
- PONTAGE MÉT. 1½", CAL. 22 GALV.
- POUTRELLE D'ACIER, VOIR TABLEAU SELON LA PORTÉE @ 4'-0" ¢ MAX. (TYP)

⑥ - CONTREVENTEMENT EN "V" ENTRE LES COLONNES EN BÉTON EXISTANTES AU NIVEAU ENTRE REZ-DE-CH. ET ÉTAGE (MEZZANINE)
NOTE: PRÉVOIR À ENLEVER LES MURS DE BLOC EXISTANT.
2-L 4x4x7/16

\# - CONTREVENTEMENT EN "X" ENTRE REZ-DE-CH. ET MEZZANINE OU MEZZANINE ET TOIT.

⑦ - 2-L 4x4x1/2

⑧ - 2-L 4x4x7/16

⑨ - 2-L 5x5x1/2

⑩ - 2-L 4x4x1/4

⑪ - 2-L 5x5x7/16

no.	date	revisions	par

TDR EXPERTS CONSEILS inc.
Tony De Risi, Ing.
Tél.: (514) 270-0248
Fax: (514) 270-0085

consultants:

INGÉNIEUR - ENGINEER TONY DE RISI 23339 QUÉBEC

projet: MODIFICATION À AGRANDISSEMENT C31005

adresse: 80 STINSON, VILLE ST-LAURENT

titre: PLANS DE CHARPENTE DU MEZZANINE & DU TOIT

client: M. E BERARDINI

échelle: IND.	vérifié:
dessiné par: S.R.	date: AOÛT 95
N° de projet: I - 95-136	N° de dessin: 2/6

REÇU
12 JAN 1996
INGÉNIERIE ET CONSTRUCTION



ÉLÉVATION-AXE (A)
1/8" = 1'-0"

ÉLÉVATION-AXE (Cz)
1/8" = 1'-0"

ÉLÉVATION - AXE (G)
1/8" = 1'-0"

LÉGENDE

1. PARTI DE MUR DE FONDATION EXISTANT À DÉMOLIR SELON LA GRANDEUR REQUISE DES OUVERTURES - TYPIQUE.
   NOTE : À DÉLIMITER LES ZONES DE DEMOLITION DE CHAQUE CÔTÉ DE MUR PAR DES TRAITS DE SCIE.
2. MUR DE BLOC DE BÉTON EXISTANT À ENLEVER COMPLÈTEMENT DANS CETTE SECTION, OU EST PREVUE DE METTRE DE PORTE DE GARAGE.
3. NOUVELLE D'OUVERTURE DANS LE MUR DE BLOC EXISTANT POUR LES FENÊTRES OU LES PORTES, SELON LA GRANDEUR REQUISE DES OUVERTURES - TYPIQUE.
4. PARTI DE MUR DE BLOC EXISTANT À CONSERVER
5. CONTREVENTEMENT EN "X" TYPIQUE. 2-L4x4x1/4
6. CONTREVENTEMENT EN "X" 2-L3x3x
7. CONTREVENTEMENT 2-L4x4x1/4
8. ENTREVISE À ATTACHER LES EXTRÊMITÉS AUX COLONNES, TYPIQUE
9. ENTREVISE C7x9.8 À ATTACHER LES EXTRÊMITÉS AUX COLONNES. TYPIQUE
10. TIGE DE SUSPENSION 5/8"ϕ @ 5'-4"ϕ MAX. TYPIQUE.
11. COLONNE TUBE 8x8x.188 SOUDÉES AU POUTRE D'ACIER + À L'ENTREVISE, TYPIQUE

REMBLAYAGE ET COMPACTION:

- L'entrepreneur devra suivre la procédure et recommandations du rapport de test effectué par: LE GROUPE SOL-ROC
  rapport No. : BA110-9412246

1) L'emplacement et le niveau de la bâtisse sur le terrain devra être établit par l'arpenteur avant le début des travaux.
2) L'entrepreneur devra s'assurer de l'emplacement de tous les conduits d'Hydro-Québec, Gaz-Métropolitain et Bell-Canada avant le commencement de l'excavation.
3) L'entrepreneur devra effectuer le remblayage extérieur au périmètre de la fondation seulements après que la dalle sur le sol et la charpente au rez-de-chaussée auront été exécutées.
4) En ce qui concerne les travaux de fondations et dalle sur sol, suivre les recommandations du rapport des tests de sol.
5) Lors du remplissage extérieur s'assurer que la compaction est effectuée graduellement autour du périmètre du bâtiment.
6) L'entrepreneur devra s'assurer qu'un représentant du laboratoire examine les excavations et lui confirme la capacité du sol niveaux excavés. L'entrepreneur devra communiquer ces résultats à l'ingénieur.
7) L'entrepreneur devra s'assurer que les tranchées pour recevoir les fondations soient gardées toujours au sec.

no.	date	revisions	par

TDR EXPERTS CONSEILS inc.
Tony De Risi, ing.
Tél.: (514) 270-3248
Fax: (514) 270-8666

consultants:
INGÉNIEUR - ENGINEER
Tony De Risi
32298
QUÉBEC

projet:
MODIFICATION & AGRANDISSEMENT
C31005

adresse:
80 STINSON, VILLE ST-LAURENT

titre:
LES ÉLÉVATIONS

client: M.F. BERARDINI

échelle: IND.
vérifié:

dessiné par: S.R.
date: AOÛT 95

N° de projet: I-95-135
N° de dessin: 4/6

REÇU
12 JUIN 1996
INGÉNIERIE ET ENVIRONNEMENT

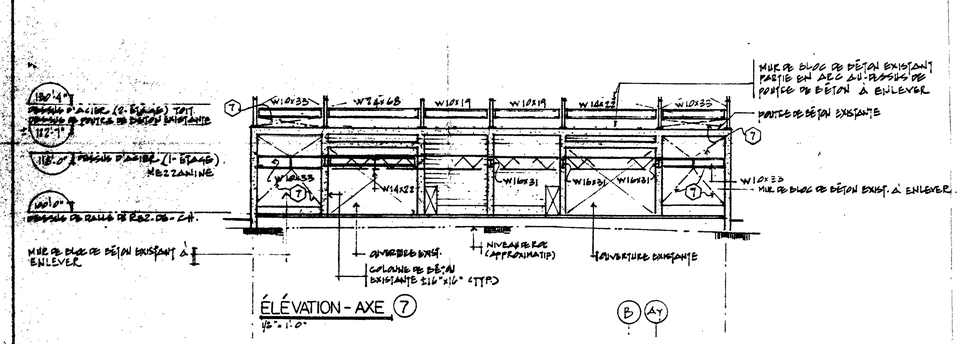

ÉLÉVATION - AXE 7
1/8" = 1'-0"

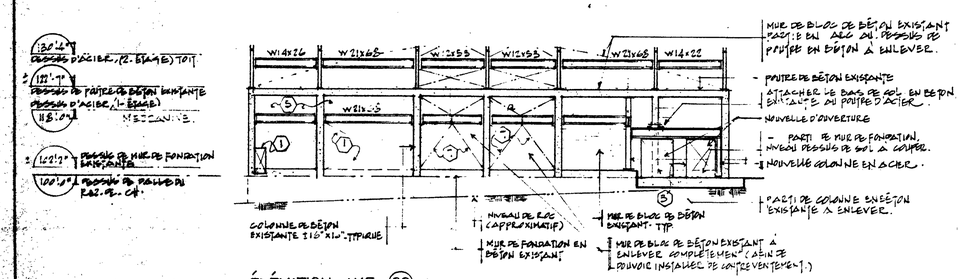

ÉLÉVATION - AXE 22
1/8" = 1'-0"

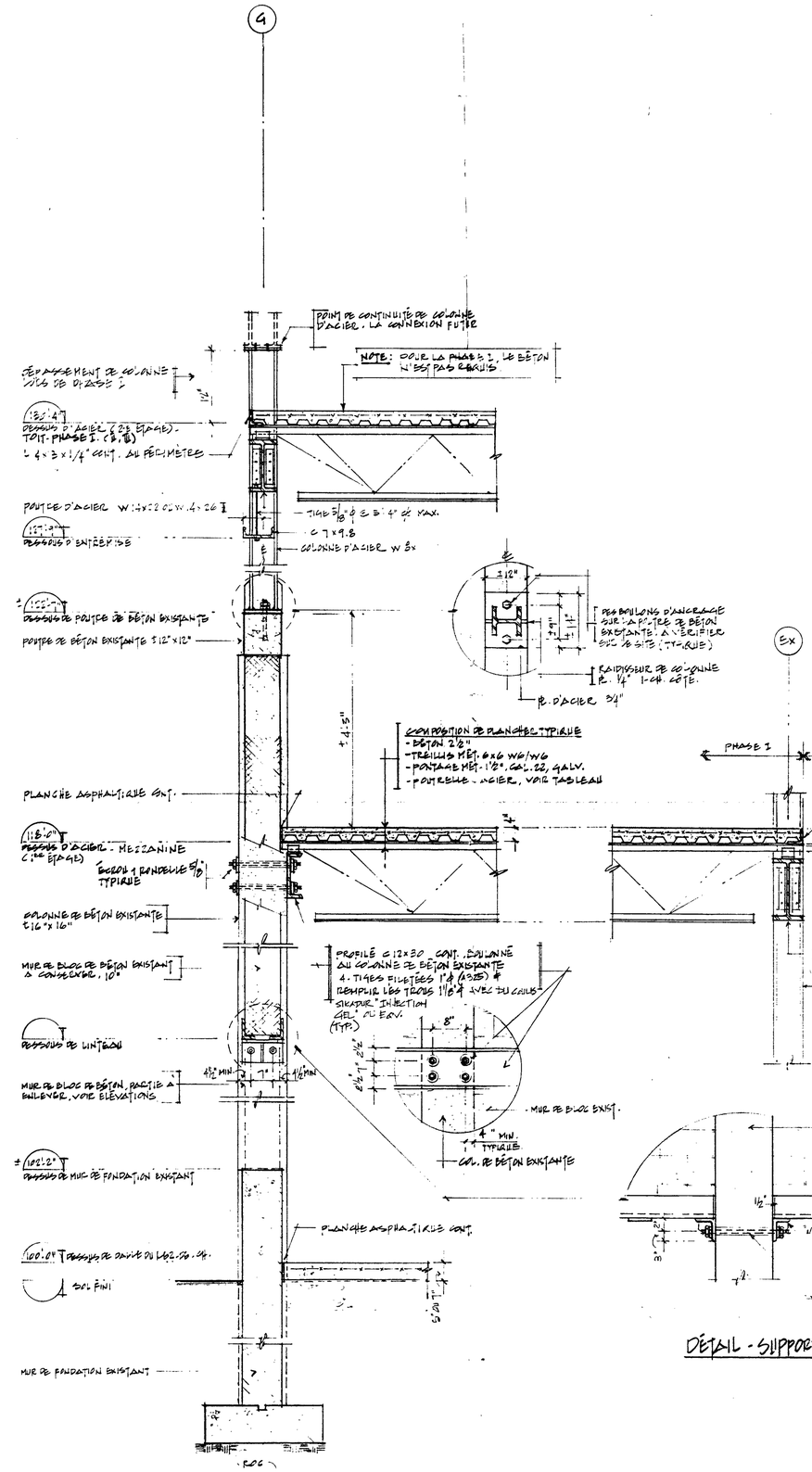

COUPE TYPIQUE -
3/4" = 1'-0"

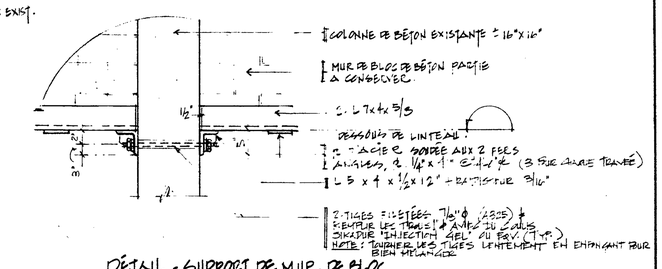

DÉTAIL - SUPPORT DE MUR DE BLOC
TYPIQUE

LÉGENDE

1 - L'OUVERTURE N'EST REQUISE LORSQUE LA PHASE II SERA CONSTRUITE.

2 - CADRE DE PORTE DE GARAGE EN PL. PLIÉE. . ATTACHÉE AU POUTRE

3 - CADRE DE PORTE DE GARAGE EN PL. PLIÉE. . ATTACHÉE AU POUTRE.

4 - CADRE DE PORTE DE GARAGE EN PL. PLIÉE

5 - PARTIE DE MUR DE BLOC À ENLEVER POUR INSTALLER DE NOUVELLES POUTRES D'ACIER ENTRE LES COLONNES DE BÉTON EXISTANTES.

6 - CONTREVENTEMENT EN "X" TYPIQUE.
2 - L 4x4x3/8

7 - CONTREVENTEMENT EN "V" / "Λ" EN "X"
2 - L 4x4x7/16

8 - CONTREVENTEMENT EN "X"
2-L 3x3x1/4

NOTES STRUCTURELLES:

1) Le fabricant d'acier devra soumettre à ses frais les dessins d'atelier pour approbation de l'ingénieur avant le début de la fabrication. Ceux-ci devront être scellés par un ingénieur du fabricant.
2) Prévoir des agrafes métalliques pour l'ancrage de la maçonnerie aux colonnes cadres des portes etc.
3) Le fabricant sera responsable de déterminer le nombre et localisation exacte des entretoises & doit suivre la norme CSA-S16.
4) Le contreventement latérale de la charpente d'acier sera effectué par les murs de blocs ou autrement spécifié.
5) Toutes les poutrelles qui sont centrées avec les colonnes sont des poutrelles liaison.
6) Le fabricant d'acier devra vérifier toutes les connexions & attaches des poutres & colonnes existantes & faire un rapport de toutes les déficiences sur ce sujet.
7) Pour les colonnes tubulaires un trou de ½" Dia. devra être effectué au bas de la colonne lorsqu'elles sont installées durant la période hivernale ceci pour empêcher l'accumulation d'eau à l'intérieur.
8) Le pontage de toit agit comme diaphragme et doit être supporté et soudé aux poutres.
9) Le fabricant de la structure sera responsable de tous les détails d'attaches et connexions nécessaires à la charpente, même pour ceux montrés sur les plans.
10) Doubler les solives et montants (ou colombages en métal) autour de chaque ouverture.

NOTES DE CALCULS:

1) Capacité du sol assumée: 400000#/p.c.
N.B. L'entrepreneur devra s'assurer que le sol bien la capacité portante qui a été assumée. Aussi, il faudra suivre les recommandations du rapport de l'étude du sol.
2) Béton 20 MPa pour dalles sur sol
25 MPa pour fondations
30 MPa pour poutres, dalles et colonnes.
3) Acier d'armature fy = 400 MPa
4) Charpente d'acier ACNOR G 40.21 44W pour HSS 50W
5) Boulons "high strength bolt" ASTM A-325-65 B
6) Soudure ACNOR W59, Électrodes E70XX
7) Boulons et tiges d'ancrages ASTM A-307-76 B
8) Peinture pour acier 1-GP-40D

* **BOULONS EXPANSIFS:**
5/8" ϕ X 6" WEJ-IT ou Hilti KB II 5/8"x6" ou équivalent approuvé par l'ingénieur.

CHARGES DE CALCULS:

TOIT

Charge Neige	45#/p.c.
Charge Permanente	20#/p.c.
Total	65#/p.c.

ÉTAGE TYPIQ

Surcharge	100#/p.c.
Charge Permanente	55#/p.c.
Total	155#/p.c.

no	date	revisions	par

TDR EXPERTS CONSEILS inc.
Tony De Risi, Ing.
Tél.: (514) 270-5248
Fax: (514) 270-9082

consultants:

INGÉNIEUR - ENGINEER Tony DE RISI 25208 QUÉBEC

projet: MODIFICATION & AGRANDISSEMENT C31005

adresse: 60 STINSON, VILLE ST-LAURENT

titre: ÉLÉVATIONS, COUPES & DÉTAILS

client: M. E BERARDINI

échelle: IND. | vérifié:

dessiné par: S.R. | date: AOÛT '95

N° de projet: I-95-136 | N° de dessin: 5/6

REÇU 12 JAN 1996 INGÉNIERIE ET ENVIRONNEMENT

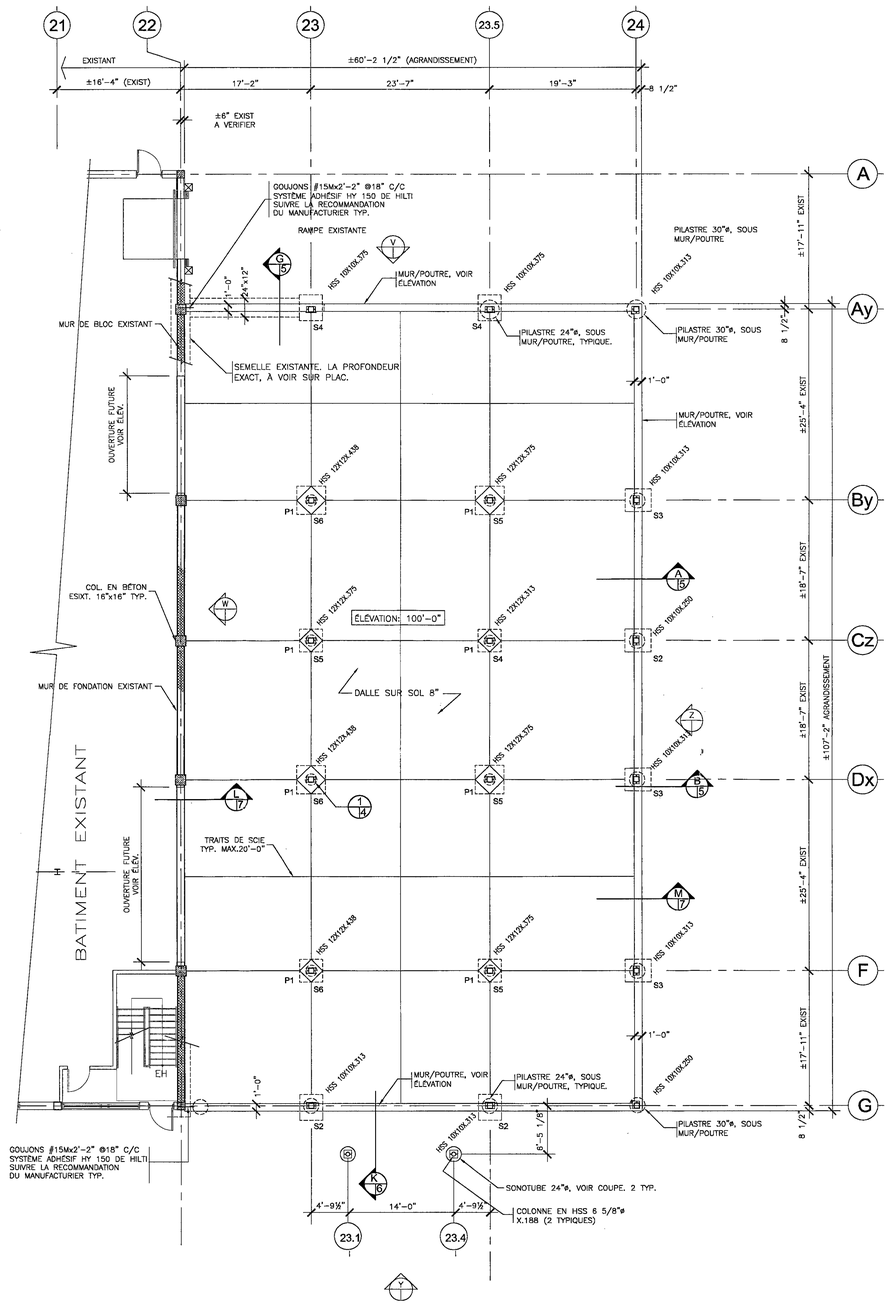

PLAN DU REZ-DE-CH. & FONDATION

ÉCHELLE: 1/8"= 1'-0"

TABLEAU DES PILATRES				
TYPES	DIMENSIONS	ACIER D'ARM.	GOUJONS	LIGAUTRES
P1	30"ø OU	14–#20M VERT.	14–#20M	SPIRALES #10MØ2"C/C
	24"X24"	12–#20M VERT.	12–#20M	4–#10MØ4"C/C &Ø12"C/C
P3	24ø	12–#15M VERT.	12–#15M	SPIRALES #10MØ2"C/C

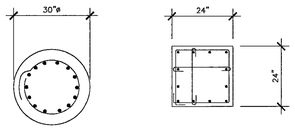

ARRANGEMENT D'ARMATURE DANS LE PILASTRE

TABLEAU DES SEMELLES			
TYPES	DIMENSIONS	ACIER D'ARM.	REMARQUES
S1	2'-6"X2'-6"X14"	5–#15MB. (2DIR.)	10"
S2	2'-9"X2'-9"X14"	5–#15MB. (2DIR.)	10"
S3	3'-0"X3'-0"X14"	5–#15MB. (2DIR.)	10"
S4	3'-3"X3'-3"X14"	6–#15MB. (2DIR.)	10"
S5	3'-6"X3'-6"X16"	5–#20MB. (2DIR.)	10"
S6	4'-0"X4'-0"X18"	6–#20MB. (2DIR.)	10"

NOTE:

L'ENTREPRENEUR DE LA STRUCTURE D'ACIER DEVRA VÉRIFIÉ L'INSTALLATION EXISTANTE AVANT DE FABRIQUER LA NOUVELLE STRUCTURE POUR S'ASSURER QUE LES PLANS REFLÈTENT LA SITUATION ACTUELLE. AU CAS CONTRAIRE AVERTIR L'INGÉNIEUR POUR EFFECTUER LES CORRECTIONS NÉCESSAIRES.

POUR SOUMISSION

no.	date	revisions	par
.	. .	.	.
.	.	.	.
2	02-05-00	GÉNÉRALE	
1	05-04-00	GÉNÉRALE	.

EXPERTS-CONSEILS ASSOCIÉS INC
7020, boul. St-Laurent
Montréal (Québec)
H2S 3E2
Tél: (514) 270-5248
Fax: (514) 270-9585

0 3 MAI 2000

consultants:

INGÉNIEUR - ENVIRON
Tony De Risi
3-2098
QUÉBEC

projet:

AGRANDISSEMENT, PHASE 2

adresse: C33253
80 STINSON, VILLE ST- LAURENT MTL.

titre:

PLAN DE REZ-DE-CH ET FONDATION/AVANT

client: M.FERNANDO BERARDINI

échelle:	vérifié:
INDIQUÉE	A.G.

dessiné par:	date:
S.R./S.D.	FEV.2000

N° de projet:	N° de dessin:
I-00-007	S1/9

REÇU
05 MAI 2000
INGÉNIERIE ET ENVIRONNEMENT

COPIE BUREAU

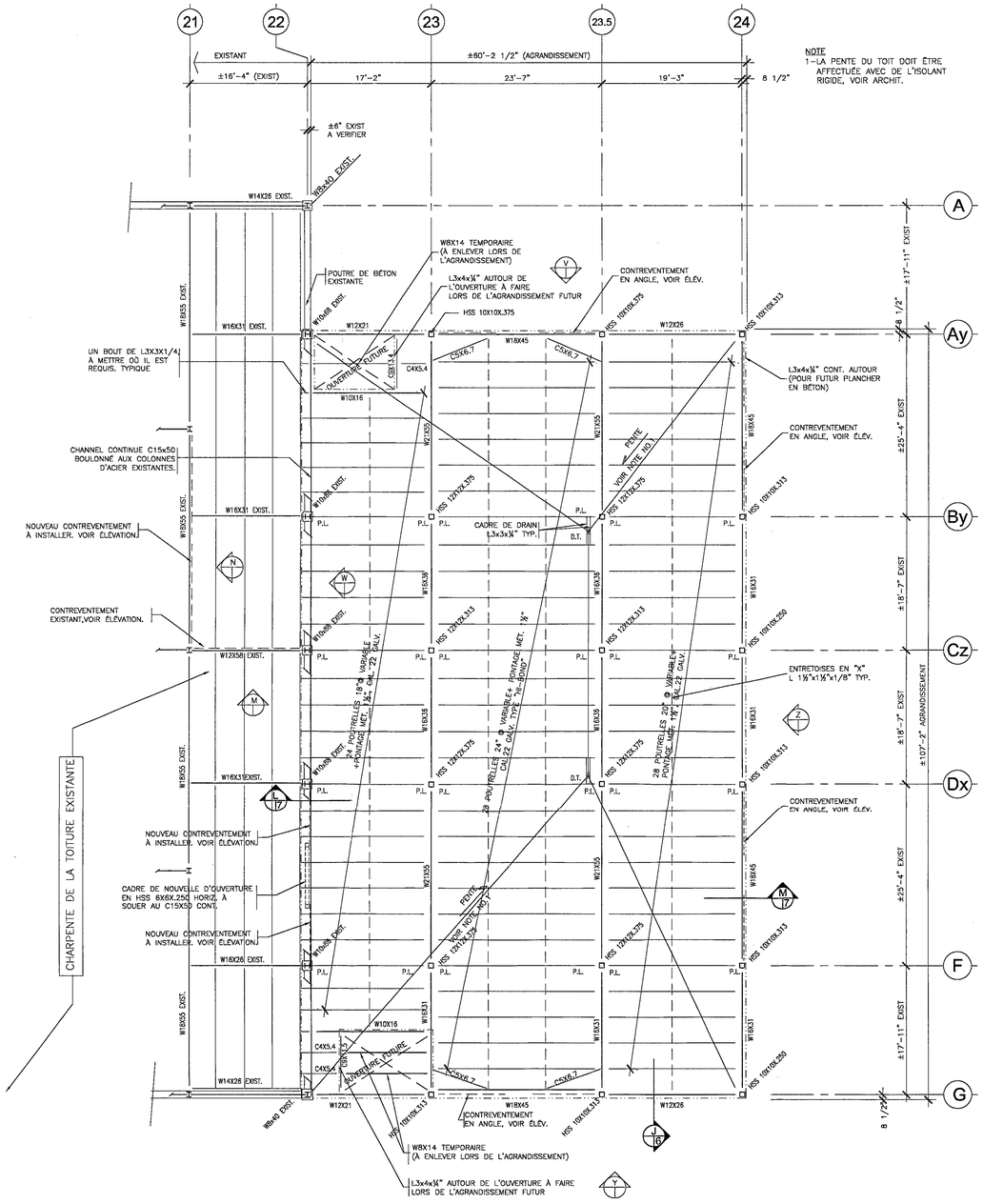

PLAN CHARPENTE DU TOIT/ ÉTAGE FUTUR (3e)

ÉCHELLE: 1/8"= 1'-0"

CHARGE DE CALCUL

-CHARGE PERMANANTE	55#/P.C.
-SURCHARGE	100#/P.C.
TOTALE	155#/P.C.

NOTES:

1- LE PENTE DU TOIT SERA EFFECTUÉE AVEC DE L'ISOLANT RIGIDE À VOIR ARCHITECTURE.

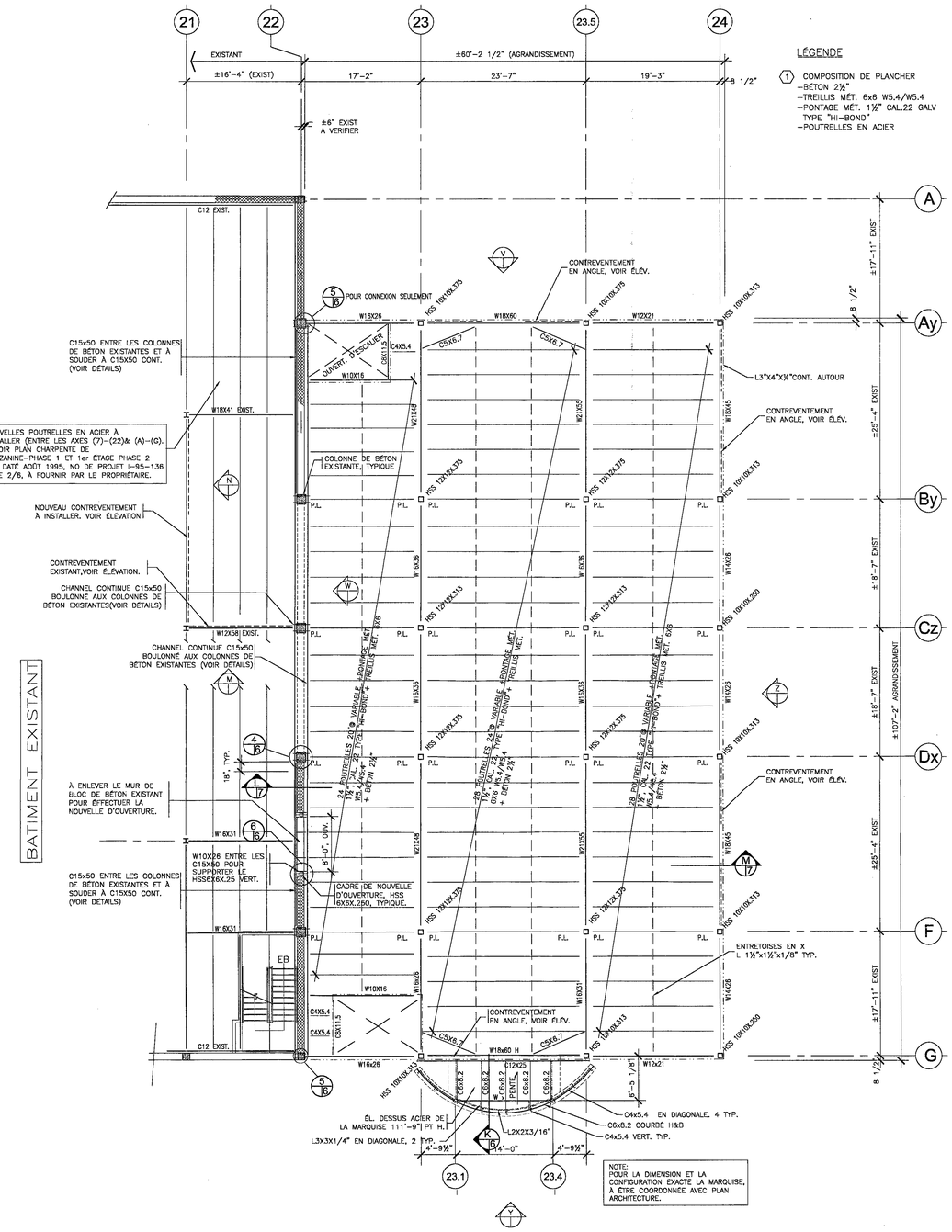

PLAN CHARPENTE DU 2e ÉTAGE

ÉCHELLE: 1/8"= 1'-0"

CHARGE DE CALCUL

-CHARGE PERMANANTE	55#/P.C.
-SURCHARGE	100#/P.C.
TOTALE	155#/P.C.

REÇU
05 MAI 2000
INGÉNIERIE ET ENVIRONNEMENT

NOTE:

L'ENTREPRENEUR DE LA STRUCTURE D'ACIER DEVRA VÉRIFIÉ L'INSTALLATION EXISTANTE AVANT DE FABRIQUER LA NOUVELLE STRUCTURE POUR S'ASSURER QUE LES PLANS REFLÈTENT LA SITUATION ACTUELLE. AU CAS CONTRAIRE AVERTIR L'INGÉNIEUR POUR EFFECTUER LES CORRECTIONS NÉCESSAIRES.

POUR SOUMISSION

no.	date	revisions	par
.	.	.	.
.	.	.	.
2	02-05-00	GÉNÉRALE	.
1	05-04-00	GÉNÉRALE	.

TDR
EXPERTS-CONSEILS ASSOCIÉS INC
7020, boul. St-Laurent
Montréal (Québec)
H2S 3E2
Tél: (514) 270-5248
Fax: (514) 270-9585

05 MAI 2000

consultants:

INGÉNIEUR - ENGINEER Tony De Risi 33048 QUÉBEC

projet:
AGRANDISSEMENT, PHASE 2

adresse: C332573
80 STINSON, VILLE ST- LAURENT MTL

titre:
PLAN CHARPENTE D'ÉTAGE &TOIT./AVANT

client: M.FERNANDO BERARDINI

échelle:	vérifié:
INDIQUÉE	A.G.
dessiné par: S.R./S.D.	date: FEV.2000
N° de projet: I-00-007	N° de dessin: S2/9

NOTE:

L'ENTREPRENEUR DE LA STRUCTURE D'ACIER DEVRA VÉRIFIÉ L'INSTALLATION EXISTANTE AVANT DE FABRIQUER LA NOUVELLE STRUCTURE POUR S'ASSURER QUE LES PLANS REFLÈTENT LA SITUATION ACTUELLE. AU CAS CONTRAIRE AVERTIR L'INGÉNIEUR POUR EFFECTUER LES CORRECTIONS NÉCESSAIRES.

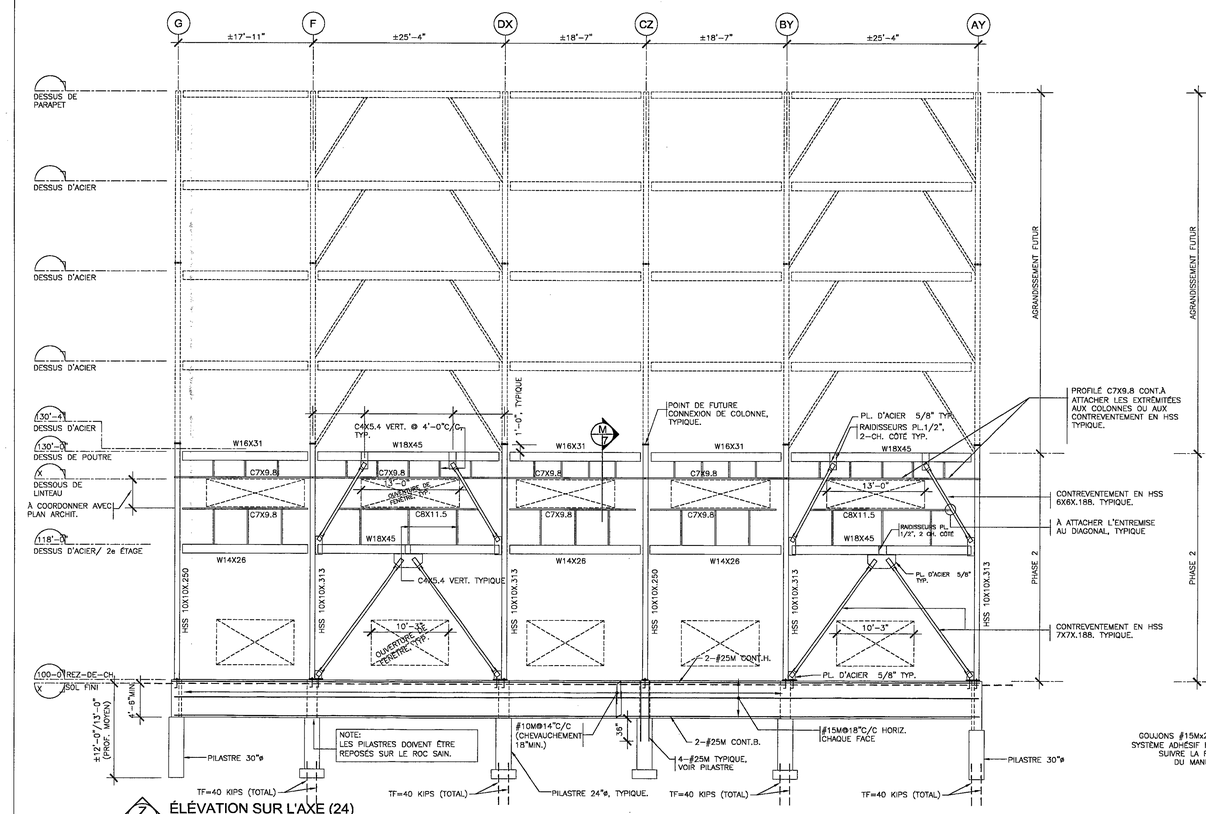

Z/3 ÉLÉVATION SUR L'AXE (24)
ÉCHELLE: 1/8"= 1'-0"

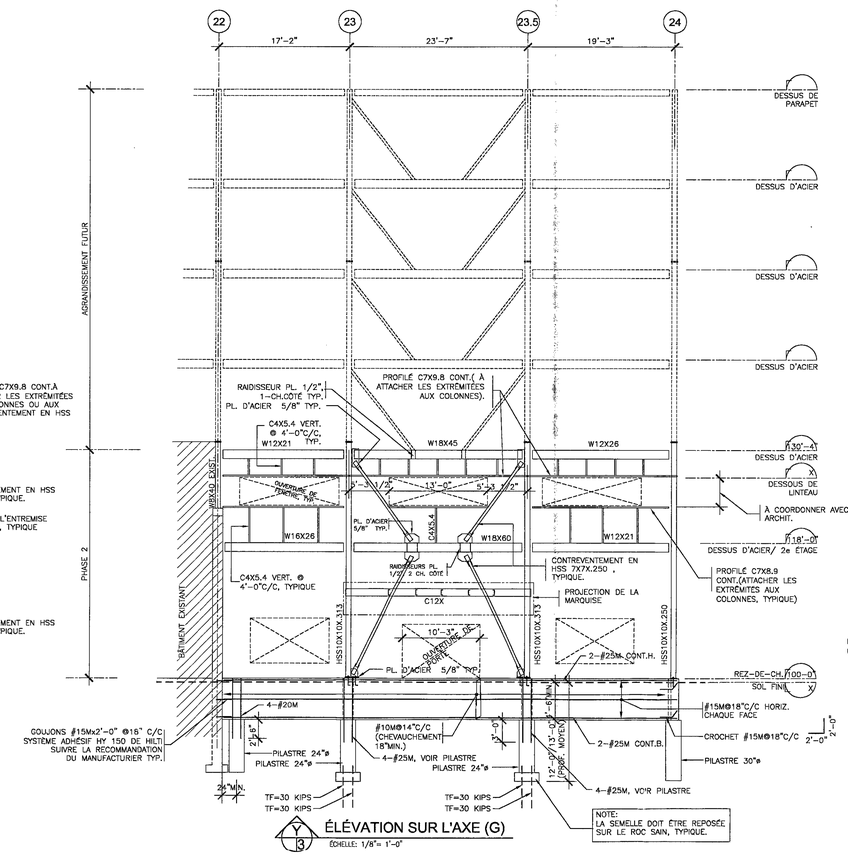

Y/3 ÉLÉVATION SUR L'AXE (G)
ÉCHELLE: 1/8"= 1'-0"

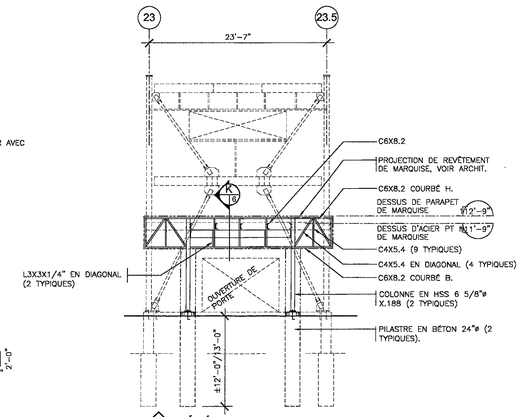

X/3 ÉLÉVATION DE MARQUISE
ÉCHELLE: 1/8"= 1'-0"

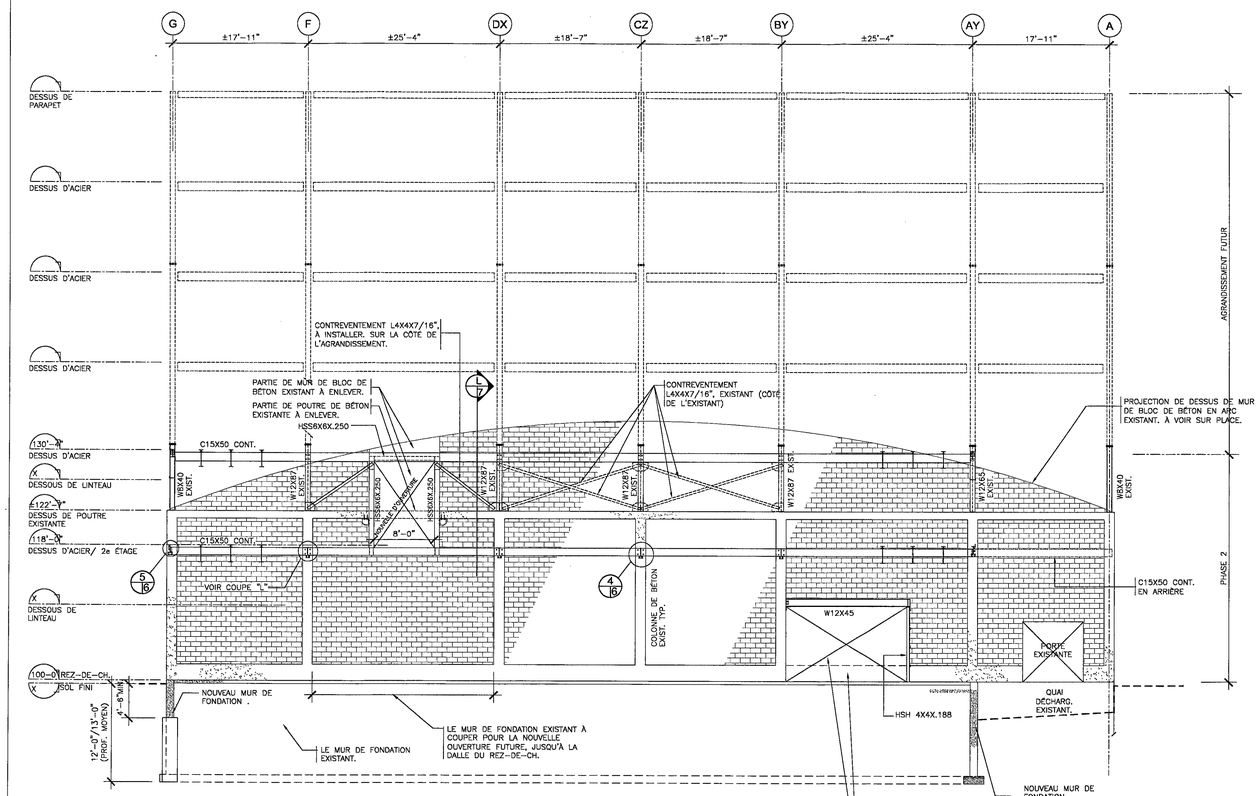

W/3 ÉLÉVATION SUR L'AXE (22)
ÉCHELLE: 1/8"= 1'-0"

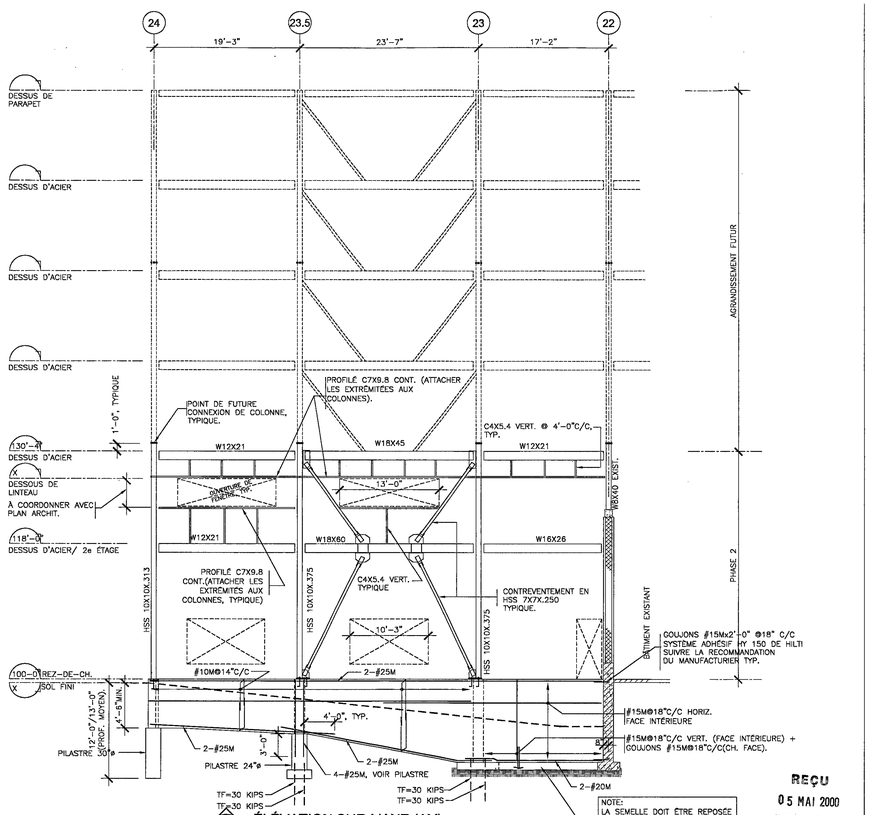

V/3 ÉLÉVATION SUR L'AXE (AY)
ÉCHELLE: 1/8"= 1'-0"

POUR SOUMISSION

no.	date	revisions	par
2	02-05-00	GÉNÉRALE	
1	05-04-00	GÉNÉRALE	

TDR
EXPERTS-CONSEILS ASSOCIÉS INC
7020, boul. St-Laurent
Montréal (Québec)
H2S 3E2
Tél: (514) 270-5248
Fax: (514) 270-9585

03 MAI 2000

consultants:

INGÉNIEUR - ENGINEER
Tony De Risi
33289
QUÉBEC

projet:
AGRANDISSEMENT, PHASE 2

adresse: C33253
80 STINSON, VILLE ST- LAURENT MTL

titre:
LES ÉLÉVATIONS/AVANT

client: M.FERNANDO BERARDINI

échelle:	vérifié:
INDIQUÉE	A.G.
dessiné par: S.R./S.D.	date: FEV.2000
N° de projet: 1-00-007	N° de dessin: S3/9

REÇU
05 MAI 2000
INGÉNIERIE ET ENVIRONNEMENT

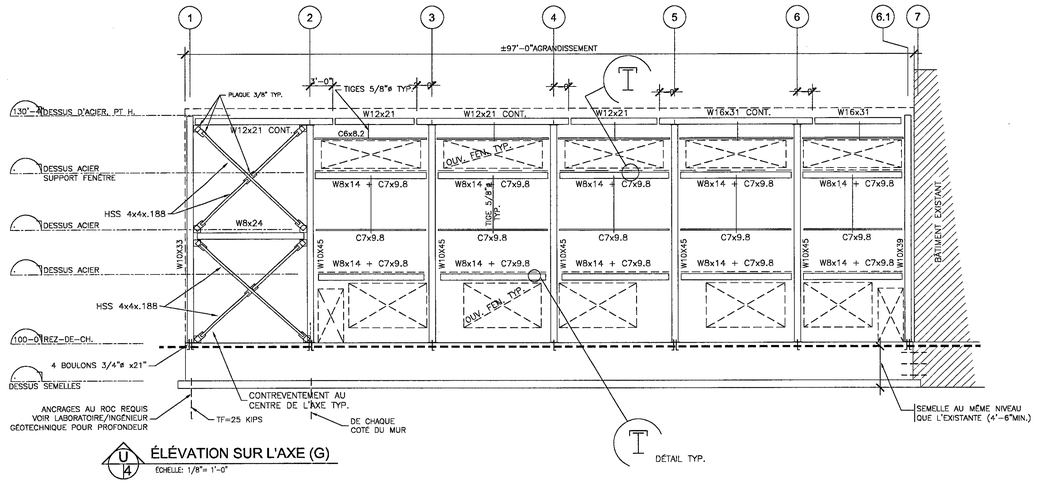

ÉLÉVATION SUR L'AXE (G)

ÉCHELLE: 1/8"= 1'-0"

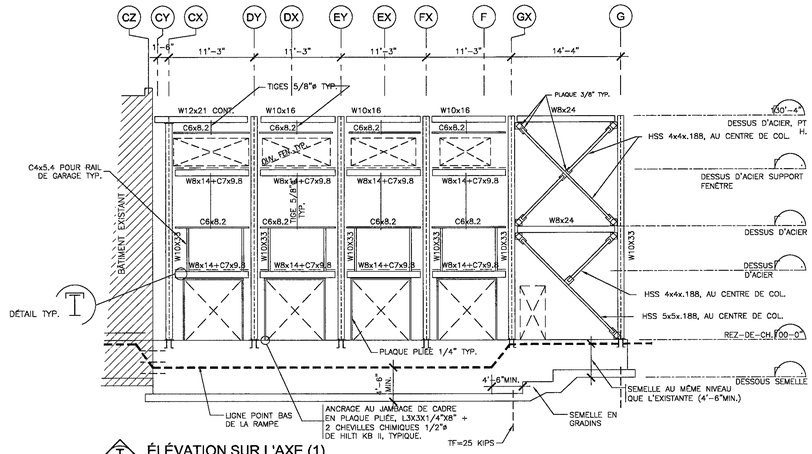

ÉLÉVATION SUR L'AXE (1)

ÉCHELLE: 1/8"= 1'-0"

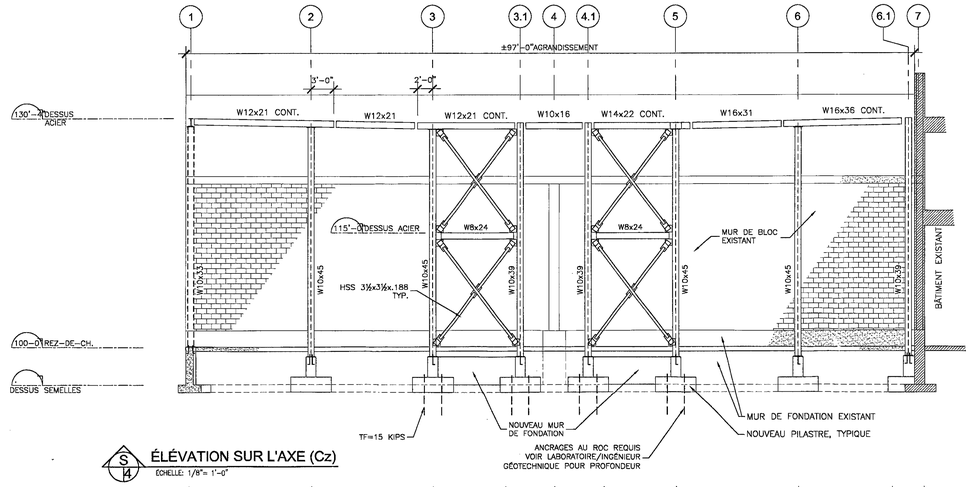

ÉLÉVATION SUR L'AXE (Cz)

ÉCHELLE: 1/8"= 1'-0"

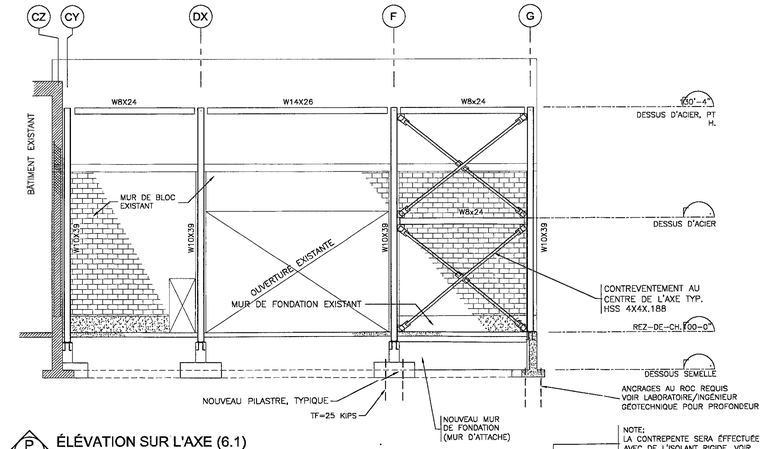

ÉLÉVATION SUR L'AXE (6.1)

ÉCHELLE: 1/8"= 1'-0"

NOTE:
LA CONTREPENTE SERA EFFECTUÉE AVEC DE L'ISOLANT RIGIDE. VOIR ARCHIT.

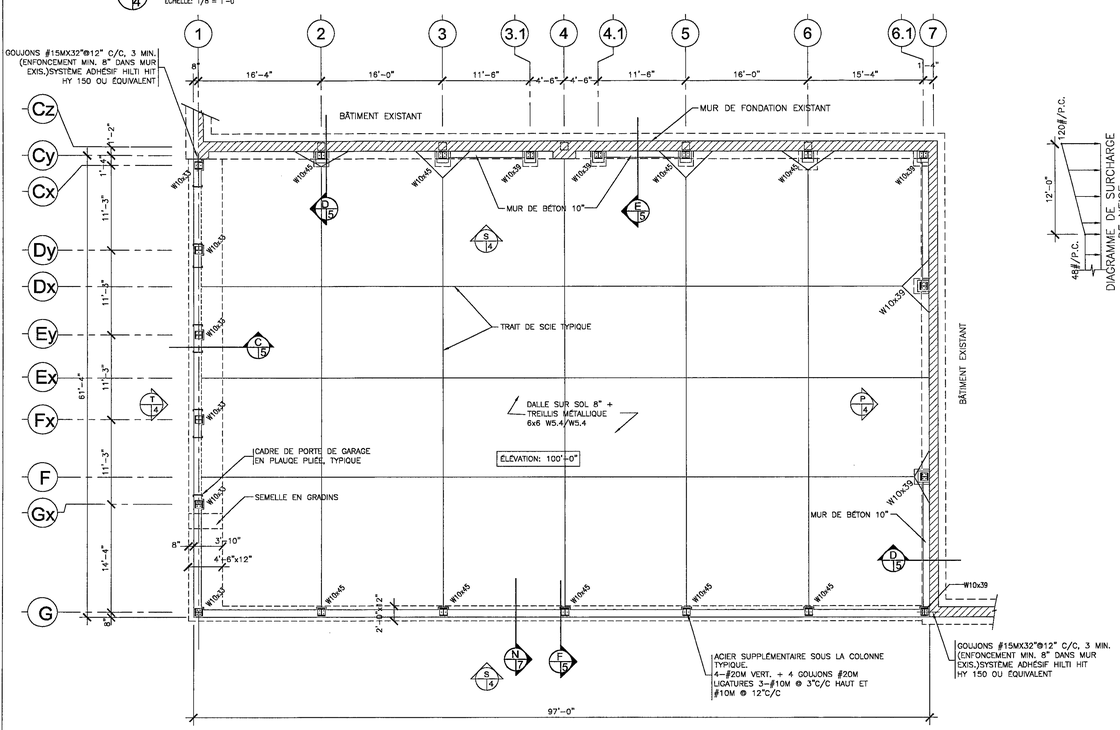

PLAN DU REZ-DE-CH. & FONDATION

ÉCHELLE: 1/8"= 1'-0"

DIAGRAMME DE SURCHARGE DE NEIGE

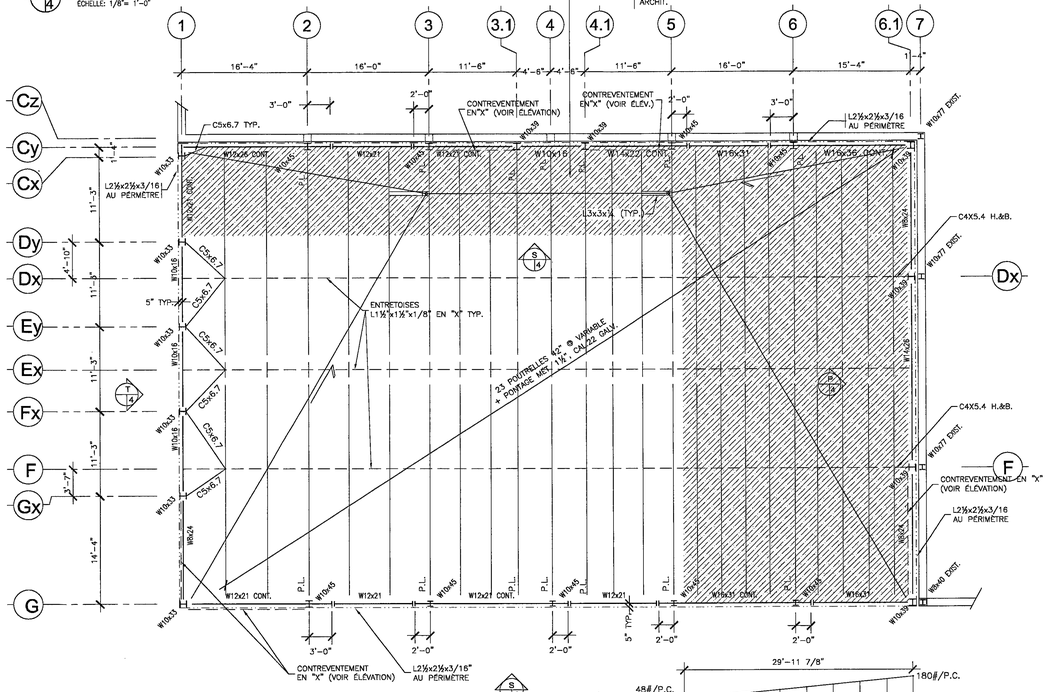

DIAGRAMME DE SURCHARGE DE NEIGE

CHARGE DE CALCUL/TOIT	
-CHARGE PERMANANTE	25#/P.C.
-SURCHARGE	48#/P.C.
TOTALE	73#/P.C.

PLAN CHARPENTE DU TOIT

ÉCHELLE: 1/8"= 1'-0"

REÇU
05 MAI 2000
INGENIERIE ET ENVIRONNEMENT

NOTE:

L'ENTREPRENEUR DE LA STRUCTURE D'ACIER DEVRA VÉRIFIÉ L'INSTALLATION EXISTANTE AVANT DE FABRIQUER LA NOUVELLE STRUCTURE POUR S'ASSURER QUE LES PLANS REFLÈTENT LA SITUATION ACTUELLE. AU CAS CONTRAIRE AVERTIR L'INGÉNIEUR POUR EFFECTUER LES CORRECTIONS NÉCESSAIRES.

POUR SOUMISSION

no.	date	revisions	par
2	02-05-00	GÉNÉRALE	
1	05-04-00	GÉNÉRALE	

EXPERTS-CONSEILS ASSOCIÉS INC
7020, boul. St-Laurent
Montréal (Québec)
H2S 3E2
Tél: (514) 270-5248
Fax: (514) 270-9585

consultants: 03 MAI 2000
INGÉNIEUR - ENGINEER
Tony De Risi
33290
QUÉBEC

projet:
AGRANDISSEMENT, PHASE 2

adresse: C33253
80 STINSON, VILLE ST- LAURENT MTL

titre:
PLANS: REZ-DE-CH.& FONDATION ET CHAPRENTE EN ACIER-LES ÉLÉVATIONS/ARRIÈRE

client: M.FERNANDO BERARDINI

échelle:	vérifié:
INDIQUÉE	A.G.

dessiné par:	date:
S.R./S.D.	FEV.2000

N° de projet:	N° de dessin:
I-00-007	S4/9

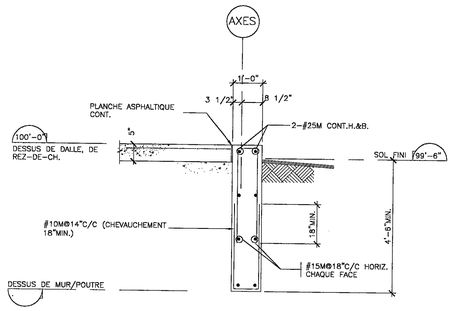

A/5 COUPE- MUR DE FONDATION TYPIQUE
ECHELLE: 1/2"=1'-0"
BÂTIMENT AVANT

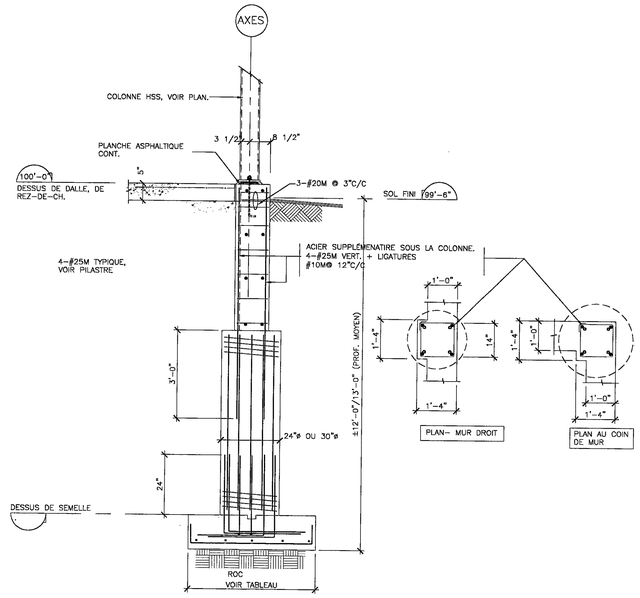

B/5 COUPE- ACIER D'ARMATURE SUPPLÉMENTAIRE DANS LE MUR DE FONDATION, SOUS LA COLONNE, TYPIQUE (BÂTIEMENT AVANT).

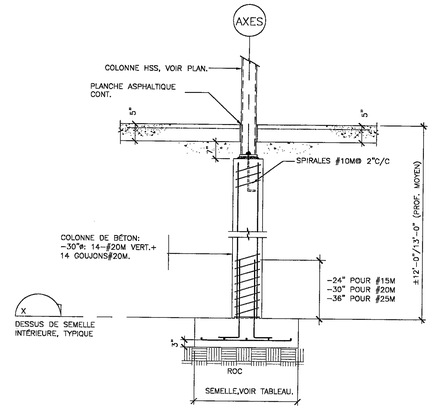

1/4 DÉTAIL-SEMELLE ET BASE DE COLONNE, TYPIQUE
ECHELLE:

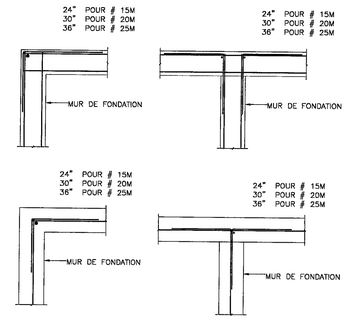

DÉTAIL- L'ACIER D'ARMATURE DES INTERSECTIONS DES MURS DE FONDATION

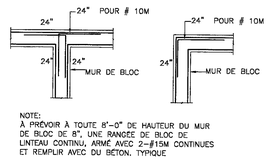

NOTE:
À PRÉVOIR À TOUTE 8'-0" DE HAUTEUR DU MUR DE BLOC DE 8", UNE RANGÉE DE BLOC DE LINTEAU CONTINU, ARMÉ AVEC 2-#15M CONTINUES ET REMPLIR AVEC DU BÉTON. TYPIQUE

DÉTAIL- L'ACIER D'ARMATURE DES INTERSECTIONS DES MURS DE BLOC DE BÉTON, TYPIQUE SI REQUIS

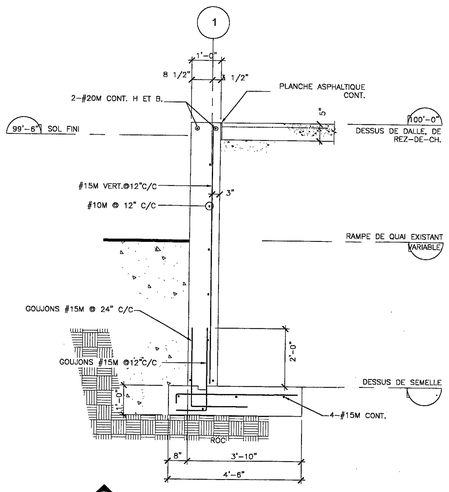

C/5 COUPE- MUR DE FONDATION
ECHELLE: 1/2"=1'-0"

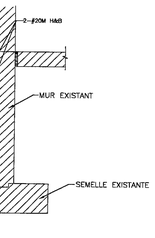

E/5 COUPE- MUR D'ATTACHE
ECHELLE: 1/2"=1'-0"

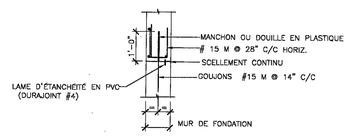

DÉTAIL-JOINT DE DILATATION DANS LE MUR DE FONDATION, SI REQUIS
ECHELLE:

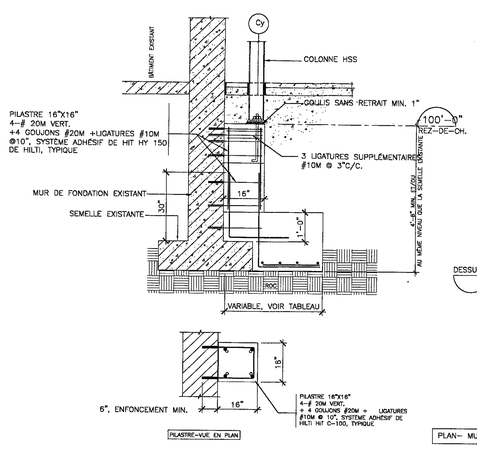

D/5 COUPE-PILASTRE AU MUR DE FONDATION EXISTANT, TYPIQUE
ECHELLE:

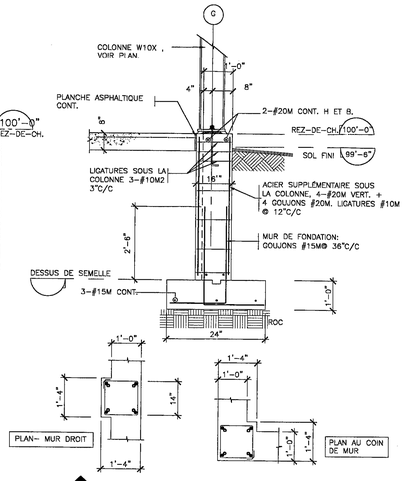

F/5 COUPE- ACIER D'ARMATURE SUPPLÉMENTAIRE DANS LE MUR DE FONDATION, SOUS LA COLONNE, TYPIQUE (BÂTIEMENT EN ARRIÈRE).

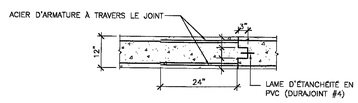

DÉTAIL- JOINT DE CONTRUCTION DANS LE MUR DE FONDATION
ECHELLE:

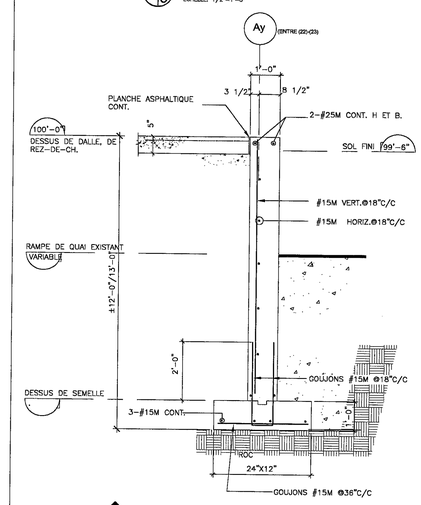

G/5 COUPE- MUR DE FONDATION
ECHELLE: 1/2"=1'-0"

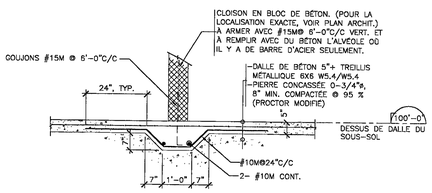

COUPE-ÉPAISSISSEMENT DE DALLE POUR CLOISON EN BLOC DE BÉTON, SI REQUIS, TYPIQUE
ECHELLE:

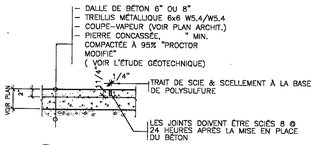

DÉTAIL- DALLE DE BÉTON SUR SOL & JOINT DE CONTRÔLE
ECHELLE:

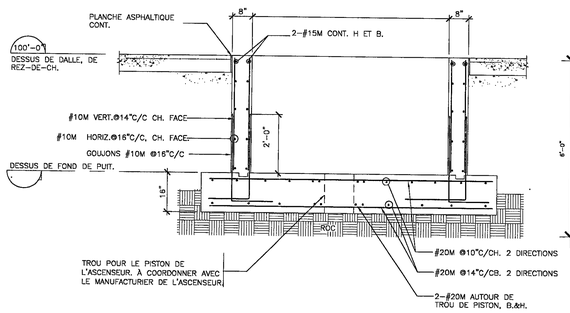

COUPE- MUR DE FONDATION DE L'ASCENSEUR. SI REQUIS
ECHELLE: 1/2"=1'-0"

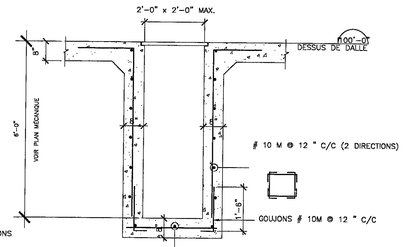

NOTE:
D'AUTRE DÉTAIL SPÉCIFIQUE ET LA LOCALISATION EXACTE VOIR PLAN MÉCANIQUE.

DÉTAIL- PUISARD POUR LE PUIT D'ASCENSEUR SI REQUIS
ECHELLE:

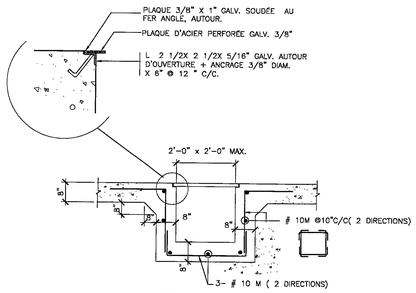

NOTE:
D'AUTRE DÉTAIL SPÉCIFIQUE ET LA LOCALISATION EXACTE VOIR PLAN MÉCANIQUE.

DÉTAIL- PUISARD TYPIQUE, SI REQUIS

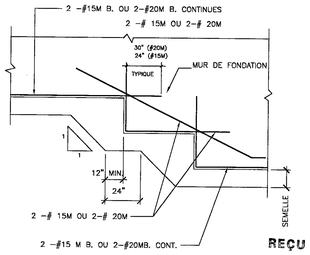

DÉTAIL- SEMELLE EN GRADINS/ ACIER D'ARMATURE TYPIQUE

REÇU
05 MAI 2000
INGENIERIE ET ENVIRONNEMENT

POUR SOUMISSION

no.	date	revisions	par
-	-	-	-
-	-	-	-
1	02-05-00	GÉNÉRALE	-
1	05-04-00	GÉNÉRALE	-

EXPERTS-CONSEILS ASSOCIÉS INC
7020, boul. St-Laurent
Montréal (Québec)
H2S 3C2
Tél: (514) 270-5248
Fax: (514) 270-9585

03 MAI 2000

consultants:

INGÉNIEUR - ENGINEER
Tony De Risi
33208
QUÉBEC

projet:
AGRANDISSEMENT, PHASE 2

adresse: C33253
80 STINSON, VILLE ST- LAURENT, MTL.

titre:
COUPES &DÉTAILS

client: M. FERNANDO BERARDINI

échelle:	vérifié:
INDIQUÉE	A.G.
dessiné par: S.R./S.D.	date: FEV.2000
N° de projet: I-00-007	N° de dessin: S 5/9

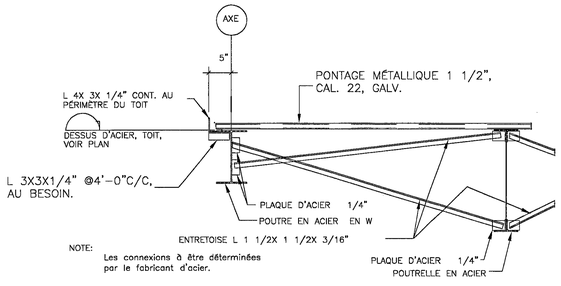

J/6 COUPE- ATTACHE DES ENTRETOISES AUX POUTRES DE PÉRIMÈTRE, TYPIQUE
ÉCHELLE:

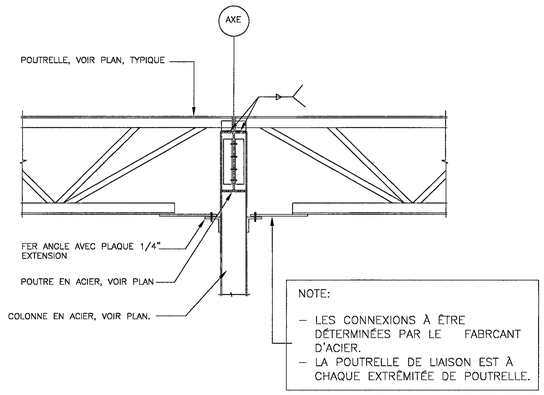

DÉTAIL- POUTRELLE DE LIAISON À LA COLONNE INTÉRIEURE TYPIQUE.
ÉCHELLE:

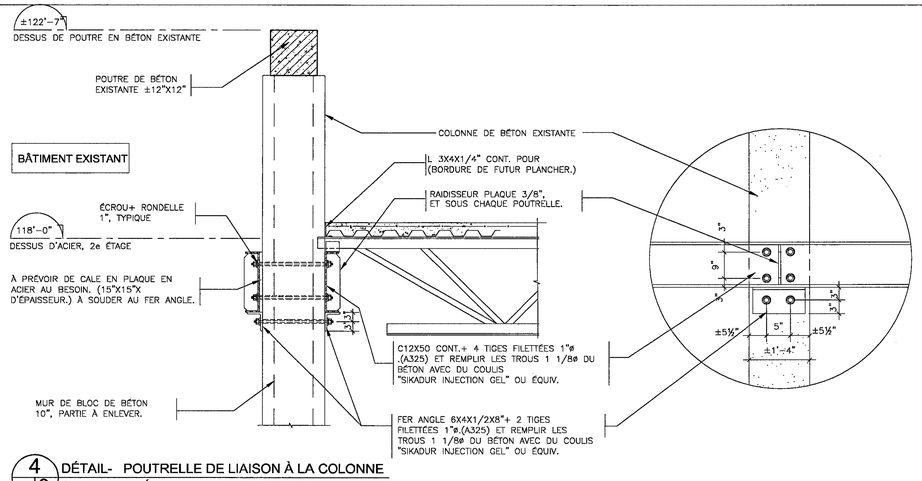

4/6 DÉTAIL- POUTRELLE DE LIAISON À LA COLONNE INTÉRIEURE TYPIQUE.
ÉCHELLE:

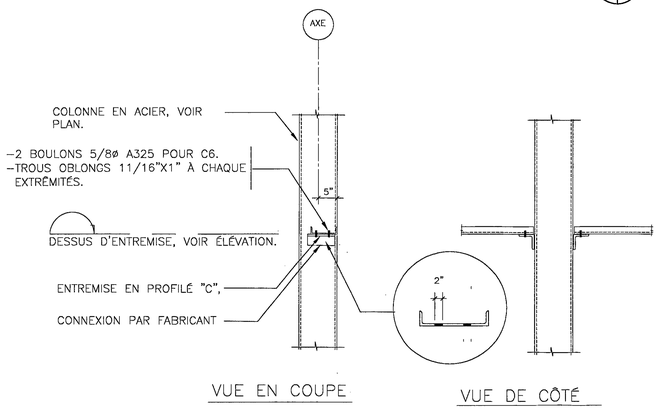

DÉTAIL TYPIQUE- ATTACHE DES ENTREMISES AUX COLONNES, TYPIQUES.
ÉCHELLE:

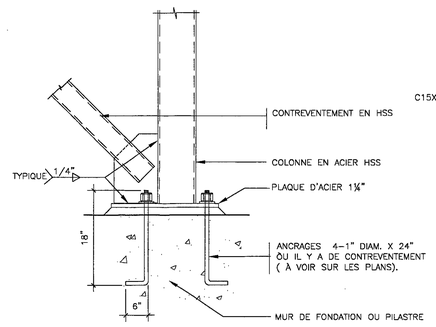

DÉTAIL-PLAQUE DE CONTREVENTEMENT À LA BASE DE COLONNE, TYPIQUE.
ÉCHELLE:

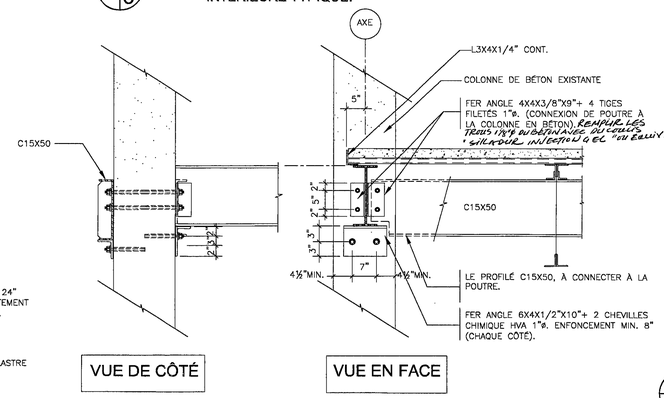

5/6 DÉTAIL- ATTACHE DE POUTRE EN ACIER À LA COLONNE EXISTANTE, TYPIQUE.
ÉCHELLE:

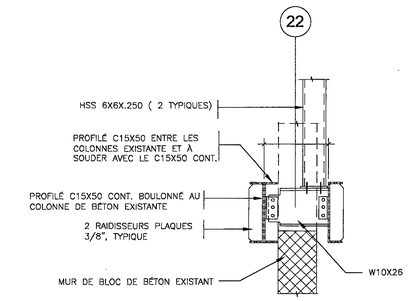

6/6 DÉTAIL- ASSISE DE HSS VERT. 2 TYPIQUES.
ÉCHELLE:

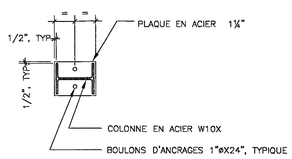

PLAQUE AVEC 2 BOULONS

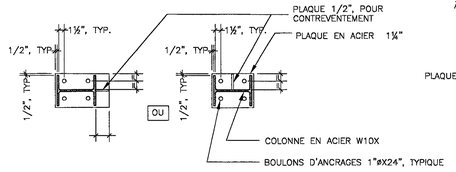

PLAQUE AVEC 4 BOULONS
OÙ IL Y A DE CONTREVENTEMENT

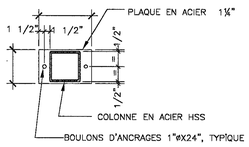

PLAQUE AVEC 2 BOULONS

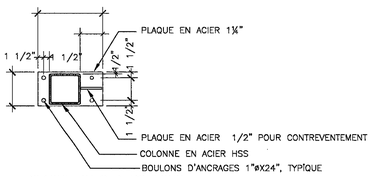

PLAQUE AVEC 4 BOULONS
OÙ IL Y A DE CONTREVENTEMENT

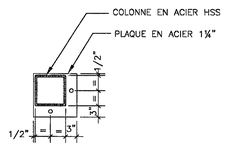

PLAQUE AVEC 2 BOULONS

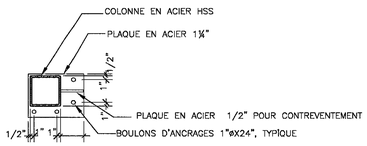

PLAQUE AVEC 4 BOULONS
OÙ IL Y A DE CONTREVENTEMENT

DÉTAIL TYPIQUE- PLAQUES BASES DES COLONNES
ÉCHELLE:

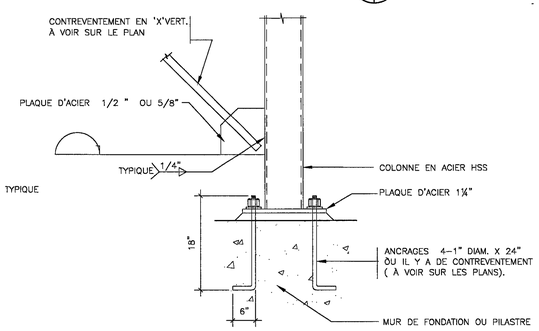

DÉTAIL-PLAQUE DE CONTREVENTEMENT À LA BASE DE COLONNE, TYPIQUE.
ÉCHELLE:

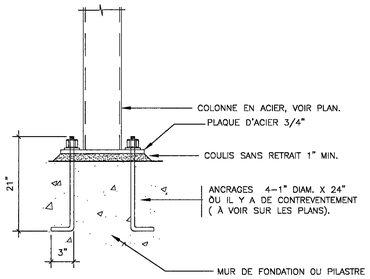

DÉTAIL- NIVEAUX DES PLAQUES SUR LE MUR DE FONDATION, TYPIQUE
ÉCHELLE:

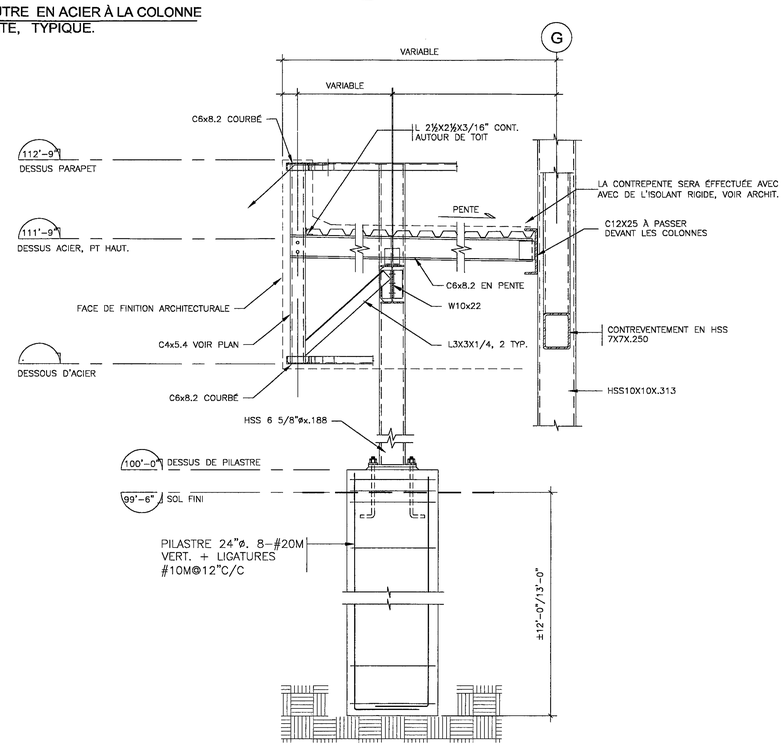

K/6 COUPE- STRUCTURE DE LA MARQUISE, DESSUS D'ENTRÉE PRINCIPALE
ÉCHELLE:

REÇU
05 MAI 2000
INGÉNIERIE ET ENVIRONNEMENT

POUR SOUMISSION

no.	date	revisions	par
.	.	.	.
.	.	.	.
.	.	.	.
2	02-5-00	GÉNÉRALE	.
1	05-04-00	GÉNÉRALE	.

EXPERTS-CONSEILS ASSOCIÉS INC
7020, boul. St-Laurent
Montréal (Québec)
H2S 3E2
Tél: (514) 270-5248
Fax: (514) 270-9585

consultants:

INGÉNIEUR - ENGINEER
Tony De Risi
33259
QUÉBEC

projet:
AGRANDISSEMENT, PHASE 2

adresse: C33253
80 STINSON, VILLE ST- LAURENT MTL

titre:
COUPES &DÉTAILS

client: M.FERNANDO BERARDINI

échelle:	vérifié:
INDIQUÉE	A.G.

dessiné par:	date:
S.R./S.D.	FEV.2000

N° de projet:	N° de dessin:
I-00-007	S 6/9

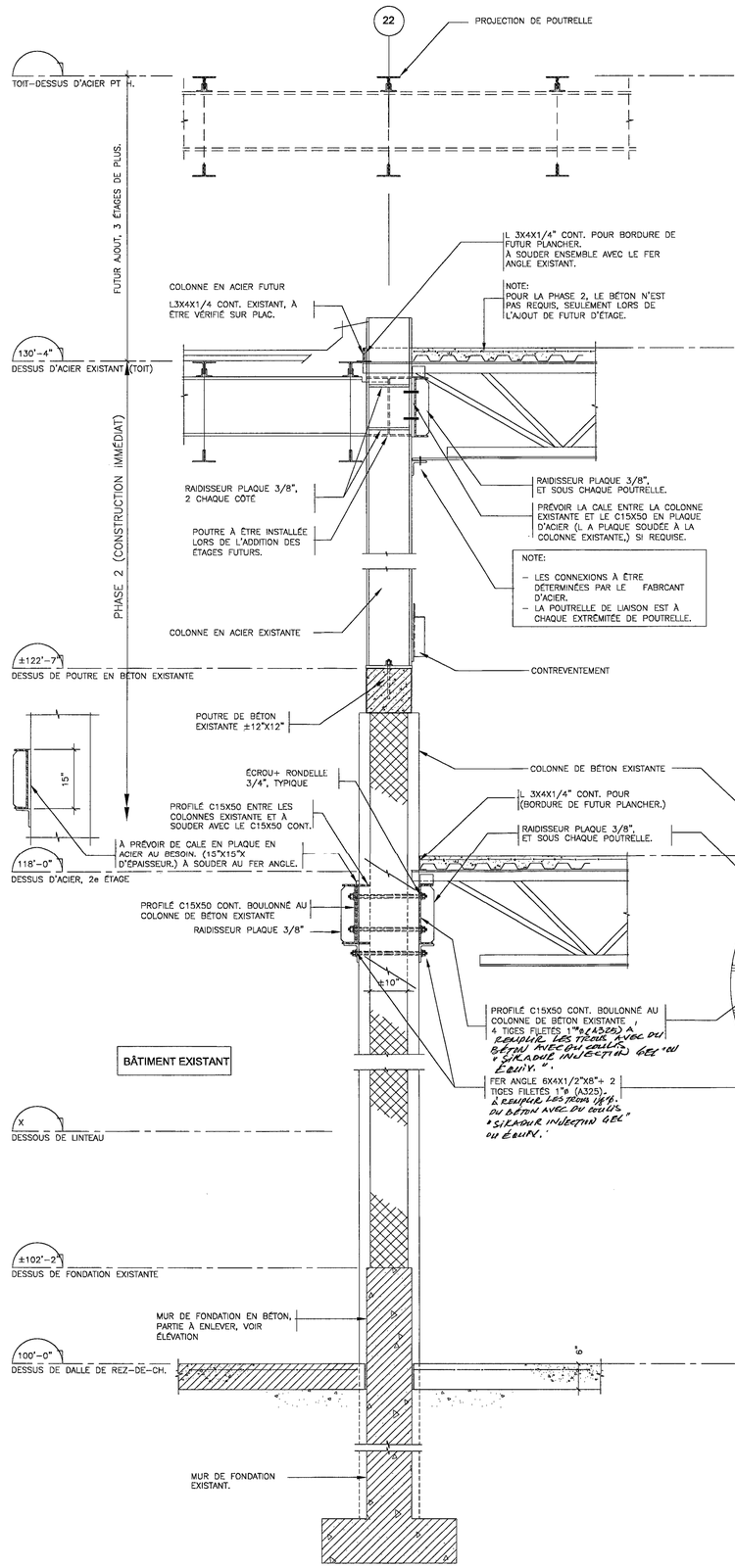

L/7 COUPE- ATTACHE DE NOUVELLE CHARPENTE AU MUR EXISTANT
ECHELLE:

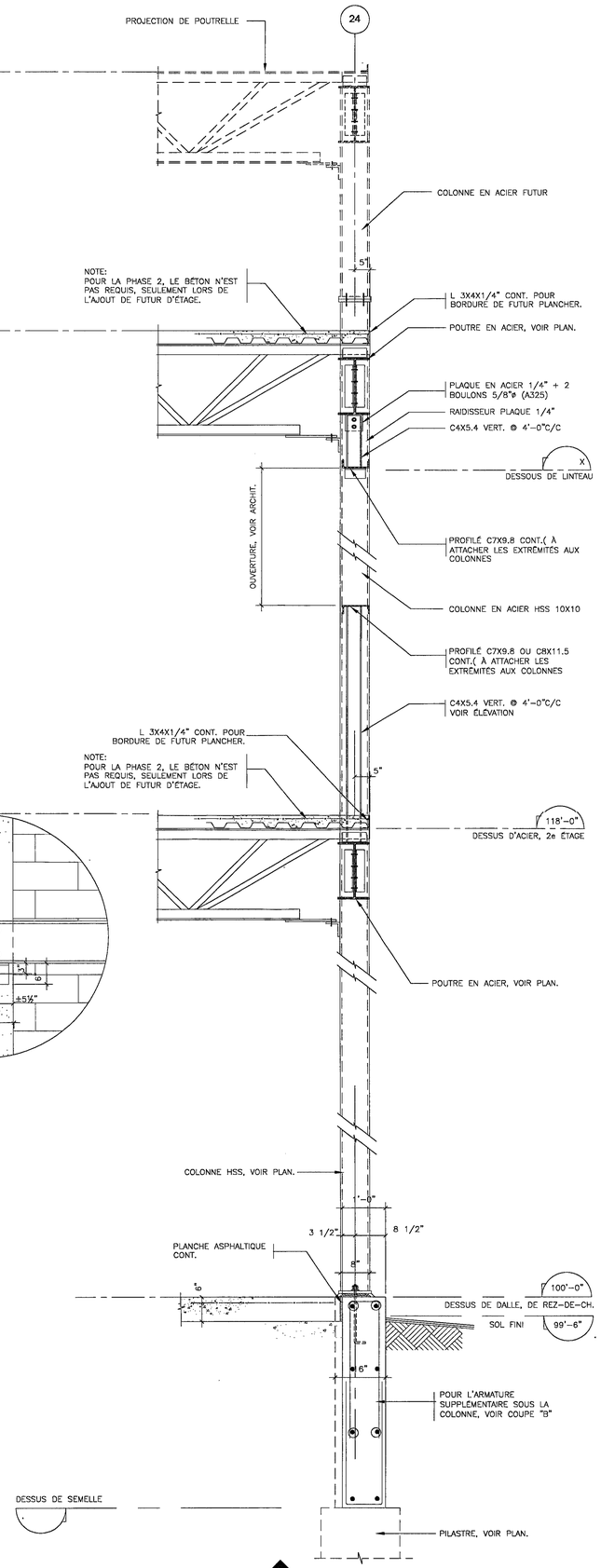

M/7 COUPE- MUR TYPIQUE
ECHELLE:

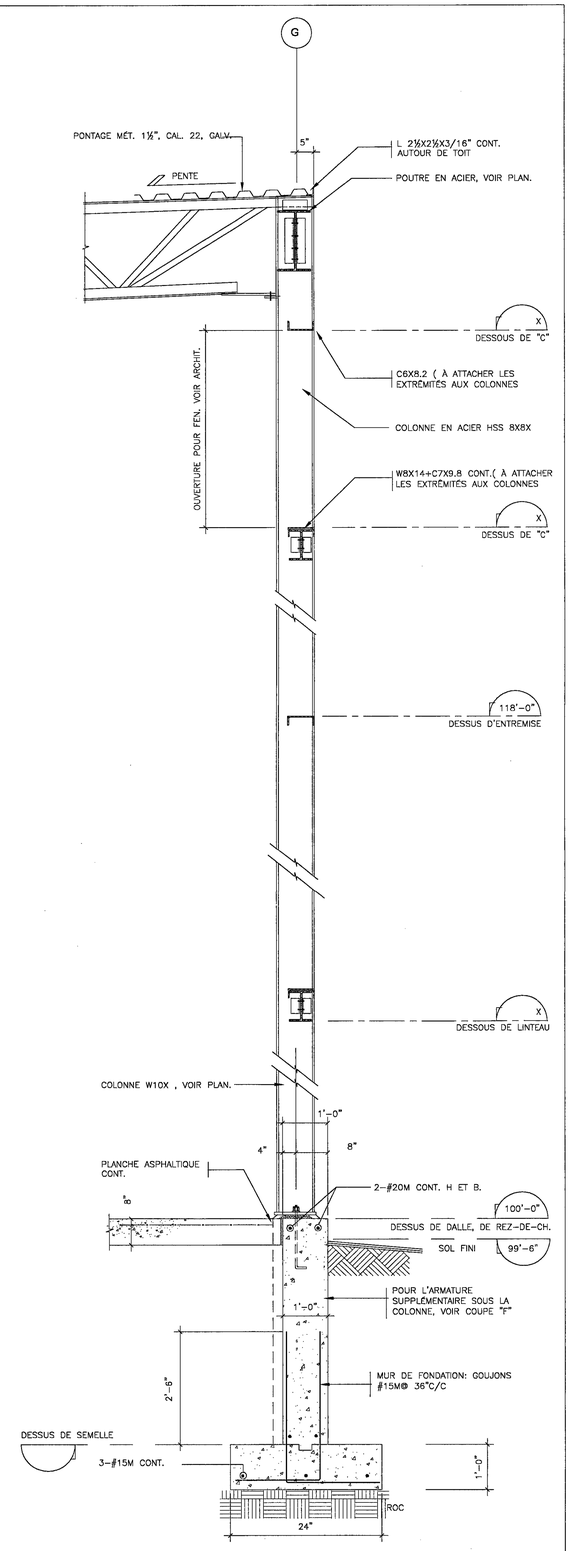

N/7 COUPE- MUR TYPIQUE
ECHELLE:

REÇU
05 MAI 2000
INGÉNIERIE ET ENVIRONNEMENT

POUR SOUMISSION

no.	date	revisions	par
.	.	.	.
.	.	.	.
2	02-05-00	GÉNÉRALE	.
1	05-04-00	GÉNÉRALE	.

EXPERTS-CONSEILS ASSOCIÉS INC
7020, boul. St-Laurent
Montréal (Québec)
H2S 3E2
Tél: (514) 270-5248
Fax: (514) 270-9585

05 MAI 2000

consultants:

INGÉNIEUR - ENGINEER
Tony Di Risi
33396
QUÉBEC

projet:
AGRANDISSEMENT, PHASE 2

C33253

adresse:
80 STINSON, VILLE ST- LAURENT MTL

titre:
COUPES &DÉTAILS

client: M.FERNANDO BERARDINI

échelle:	vérifié:
INDIQUÉE	A.G.
dessiné par: S.R./S.D.	date: FEV.2000
N° de projet: I-00-007	N° de dessin: S7/9

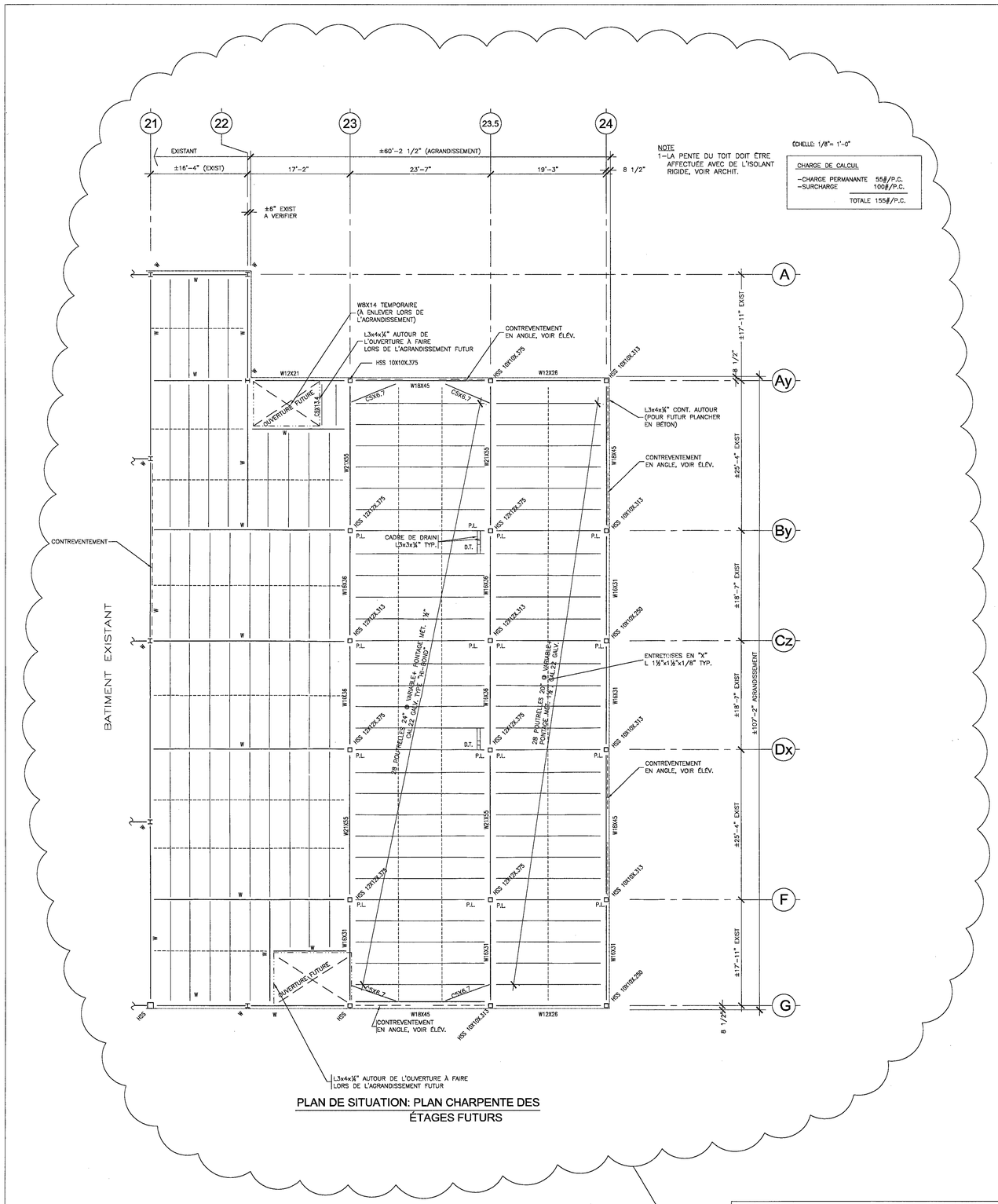

NOTE
1-LA PENTE DU TOIT DOIT ÊTRE AFFECTUÉE AVEC DE L'ISOLANT RIGIDE, VOIR ARCHIT.

ÉCHELLE: 1/8"= 1'-0"

CHARGE DE CALCUL

-CHARGE PERMANANTE	55#/P.C.
-SURCHARGE	100#/P.C.
TOTALE	155#/P.C.

PLAN DE SITUATION: PLAN CHARPENTE DES ÉTAGES FUTURS

CE PLAN EST UN PLAN DE SITUATION POUR DONNER UNE APERÇUE DE L'AGENCEMENT DE LA CHARPENTE FUTURE DES ÉTAGES. À NE PAS TENIR COMPTE POUR LA PRÉSENTE SOUMISSION.

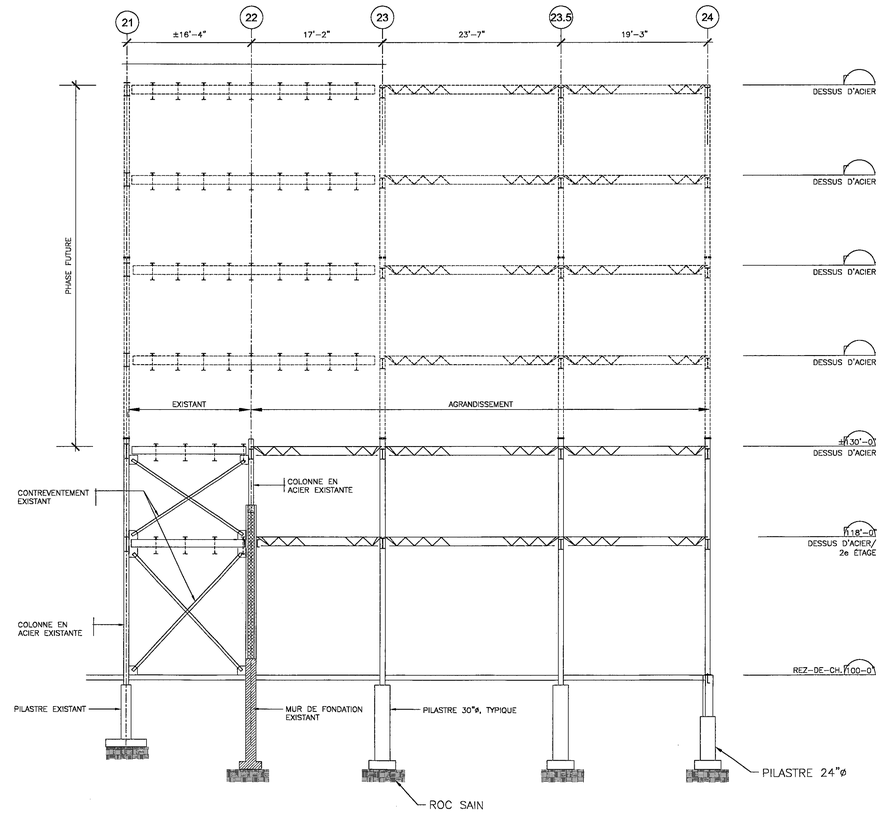

N 8 ÉLÉVATION SUR L'AXE (Cz)
ÉCHELLE: 1/8"= 1'-0"

NOTE:
POUR LE NIVEAU EXACT DU ROC VOIR ARPENTEUR GÉOMÈTRE

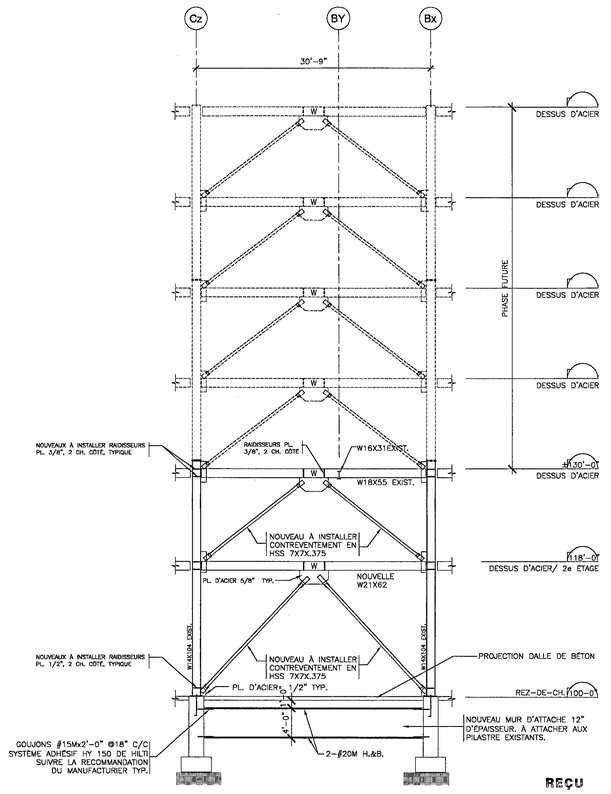

M 8 ÉLÉVATION SUR L'AXE (21)
ÉCHELLE: 1/8"= 1'-0"

REÇU
05 MAI 2000
INGÉNIERIE ET ENVIRONNEMENT

NOTE:

L'ENTREPRENEUR DE LA STRUCTURE D'ACIER DEVRA VÉRIFIÉ L'INSTALLATION EXISTANTE AVANT DE FABRIQUER LA NOUVELLE STRUCTURE POUR S'ASSURER QUE LES PLANS REFLÈTENT LA SITUATION ACTUELLE. AU CAS CONTRAIRE AVERTIR L'INGÉNIEUR POUR EFFECTUER LES CORRECTIONS NÉCESSAIRES.

POUR SOUMISSION

no.	date	revisions	par
1	05-04-00	GÉNÉRALE	

TDR
EXPERTS-CONSEILS ASSOCIÉS INC
7020, boul. St-Laurent
Montréal (Québec)
H2S 3E2
Tél: (514) 270-5248
Fax: (514) 270-9585

consultant:
03 MAI 2000
INGÉNIEUR - ENGINEER
Tony De Risi
33253
QUÉBEC

projet:
AGRANDISSEMENT, PHASE 2

adresse: C33253
80 STINSON, VILLE ST- LAURENT MTL

titre:
PLAN DE SITUATION:PLAN CHARPENTE D'ÉTAGE FUTUR/AVANT & LES ÉLÉVATIONS

client: M.FERNANDO BERARDINI

échelle:	vérifié:
INDIQUÉE	A.G.
dessiné par: S.R./S.D.	date: FEV.2000
N° de projet: I-00-007	N° de dessin: S8/9

NOTES GÉNÉRALES

- Ces plans sont protégés par le droit d'auteur.
Ces dessins sont la propriété exclusive de TDR Experts-Conseils Inc. Les dessins sont confidentiels et ne peuvent être utilisés par d'autres sans le consentement écrit de TDR Experts-Conseils Inc.
- Toutes les dimensions sur ce plan ont été prises à partir des plans d'architecture, TDR Experts-Conseils Inc., ne se tiendra pas responsable des erreurs s'y rapportant.
- La surveillance des travaux sera effectuée par d'autres.
- Tous les travaux devront être exécutés selon les normes du code national du bâtiment et les règlements de construction municipaux et provinciaux.
- L'entrepreneur devra vérifier toutes les dimensions sur le chantier avec les plans d'architecture, mécanique et électricité et avertir l'ingénieur pour toutes erreurs et/ou omission. Cette vérification devra être effectuée avant le commencement des travaux sur le site et avant la fabrication des éléments.
- L'entrepreneur sera tenu de vérifier les conditions actuelles sur les lieux à modifier avant d'établir sa soumission.
- Les plans de plomberie, mécanique et électricité seront fournis par l'entrepreneur.
- Tous les matériaux et accéssoires qui sont jugé nécessaires pour exécuter les travaux selon les normes acceptées du métier seront fournis et incorporés qu'ils soient spécifiés ou non.
- Pour toute équivalence de matériaux à suggérer pour le projet, les détails devront être soumis pour approbation cinq (5) jours avant la date limite pour les soumissions.
- Pour toute divergence entre les plans de structure et d'architecture, les détails qui seront plus strictes devront prévaloir.
- Toute modification aux détails devra être approuvée et autorisée par écrit par l'ingénieur responsable du projet.
- Les cotes priment sur les dessins, ne pas mésurer à l'échelle.
- Prévoir toutes les ouvertures et manchons nécessaires pour autre quart de métier.
- Toutes les types de matériaux utilisés dans ce projet devront être spécifié pour approbation avant le début des travaux.
- Il est possible que plusieurs détails devront être modifiés sur place selon les conditions du chantier, il faudra avertir les professionnels concernés pour permettre ces modifications et les approuver.
- Effectuer la coordination avec les ingénieurs pour l'installation de tous les nouveaux équipements et raccords mécaniques et électriques nécessaires.
- Effectuer toutes les réparations nécessaires causées lors des travaux de démolition et/ou d'installation d'équipements.
- L'entrepreneur devra obturer toutes les ouvertures occasionnées par les travaux mécaniques, électriques et plomberie selon les normes du code.
- L'entrepreneur général devra s'assurer que tous les travaux répondent aux normes, règles et codes en vigueur, incluant la loi de l'économie d'énergie.
L'entrepreneur avisera l'architecte et/ou le professionnel mandaté par le propriétaire, avant le début des travaux pour toute divergence des plans à l'égard du respect de ces réglementations.
- Tous les entrepreneurs et sous-traitants à leur entière responsabilité doivent s'assurer qu'ils respectent les plans approuvés pour permis et que leur travaux sont entièrement conformes à tous les règlements et lois instituées par toutes les autorités concernées.
- Tous les matériaux employés devront être conformes aux dimensions, poids et sections marqués aux plans. Toutes les poutres et colonnes seront d'une seule pièce.
- Sur approbation préable de l'ingénieur, l'entrepreneur peut substituer des matériaux ou des pièces de charpente. Toutes substitution doit être accompagnée par des calculs justifiant.
- N'excéder pas les charges vives de calculs (montrées sur les plans) durant la construction.
- Les connexions reliant les pièces de charpente ne doivent pas gener les finis architecturaux.
- Les localisations des ancrages des éléments préfabriqués, des fenêtres et de la brique doivent être coordonnées par l'entrepreneur général avec les sous-traitants.

COFFRAGE ET BÉTONNAGE

- Vérifier avec les plans d'architecture pour la localisation et détails des bandes de coulage, jamfrein, fini de surface, membrane, ancrage à maçonnerie, etc.
- Le fini des dalles monolythiques ainsi que les surfaces apparentes en béton doivent être conformes aux spécifications de l'architecte.
- L'entrepreneur doit prévoir des ancrages dans le béton pour la pose du parement extérieur.
- L'entrepreneur fournira et installera tous les boulons, manchons, ancrages et ferrures diverses qui doivent être encastrés dans le béton.
- Aligner les joints de coffrages et les rendre étanches. Réduire au minimum le nombre de joints dans les coffrages. Les joints de dilatation seront conformes aux plans.
- Après avoir coulé le béton, laisser les coffrages en place pendant les périodes de temps minimales énumérés ci-dessous;
.1 Trois (3) jours pour les murs et les côtés des poutres.
.2 Trois (3) jours pour les colonnes.
.3 Vingt-huit (28) jours pour les sous-faces des poutres, les dalles et autres parties portants, ou trois (3) jours si les coffrages sont remplacés immédiatement par un étayage approprié respectant les exigences de la norme prescrite relativement aux ouvrages provisoires.
- Le béton prémélangé devra être conforme à la norme CAN3-A23 1-M90. La livraison du béton prémélangé se fera conformément aux exigences de la norme CAN3-A23 1-M90. Il n'est pas permis, pour aucune considération, lors de la livraison du béton, d'ajouter de l'eau au mélange. Le béton prémélangé ayant réposé plus qu'une heure et demie dans le bétonnière sera rejeté.
- Rapport eau-ciment ne doit pas excéder les valeurs suivantes:
Béton 25 MPa : 0.52
30 MPa : 0.45
- Obtenir l'autorisation de l'ingénieur ou du représentant autorisé du propriétaire avant de couler et l'en avertir 24 heures à l'avance.
- Veuillez noter que les panneaux Durafoam ne seront pas accepté pour le coffrage de la dalle.
- Réparation mineure aux dalles de béton: Mortier de type Laticrete 8510, résistant compression 35 MPa, selon recommandations du manufacturier.
- Les coffrages du béton et les oeuvres de support et d'étaiement seront en accord avec les normes en vigueur, notamment la section VI de l'A.C.I. 1576-74.
- Les charges sur les planchers et toit durant la construction ne devront jamais dépasser les surcharges de calcul indiquées aux plans.
- Le bétonnage par temps froid pourra être effectué conformément à la section 16 de la norme ACNOR A23.1.
- Ne pas décoffrer les dalles ou les soffites des poutres sans l'autorisation de l'ingénieur.
- L'entrepreneur doit soumettre à l'approbation de l'ingénieur le cheminement des travaux d'échaffaudage, de coffrage et de décoffrage.

Conditions Hivernales

- Des précautions particulières devront être prises pour la mise en place du béton quand la température ambiante moyenne est inférieure à 4° C.
- La température de béton à la sortie des camions malaxeurs doit être comprise entre 20°C., doit être rejeté par le surintendant du chantier ou son représentant.
- L'entrepreneur devra s'assurer que les tranchées pour recevoir les fondations soient gardées toujours au sec.
- Il ne faut pas couler les dalles ou les fondations sur un sol gélé.
- Enlever toute trace de neige ou de glaçe sur les coffrages ou sur l'armature utilisant un jet de vapeur si nécessaire.
Les coffrages et l'acier d'armature seront chauffés au moins pendant une heure immédiatement avant le bétonnage.
S'assurer que la température minimum des coffrages devra être supérieure à 2° C.
- Après la mise en place du béton, l'entrepreneur devra maintenir une température de béton entre 4° C., à 13° C., pour les trois jours suivants.
- L'entrepreneur devra protéger le béton contre le gel pour quatre jours additionnels pour assurer une résistance adéquate.
- L'enceinte sous la dalle, ou celle entourant les murs et les colonnes, doit être maintenue à une température de 25° C. à 27° C., pendant 3 jours consécutifs.
Le béton doit être protégé du gel pendant une période de 7 jours additionnels en gardant la température à 10° C dans l'enceinte.
- La surface de toutes les dalles doit être recouverte lorsque la température est inférieure à -10°C., ou si la vélocité des ventes excède 20km/h. Les coffrages doivent être chauffés lors de la mise en place du béton. Installer un coupe-vent de 4 pieds de hauteur au perimètre des dalles si les surfaces de béton doivent être finies dans les conditions climatiques mentionnées ci-haut.
- Les conditions de température ambiante doivent être vérifiées quoidiennement afin de s'assurer que le chauffage et les protections nécessaires pour le béton sont prises.

Manchons - Conduits

- Aucune ouverture ne doit être faite dans les dalles, les murs ou les poutres, sauf si elles sont montrées sur les plans de structure. (Aucun manchon ou aucune ouverture pour les gaines ne peut être fait à moins de 18" des colonnes, sauf si indications contraire aux plans).
- Les conduits électriques dans les dalles structurales doivent être posés au dessus les barres d'acier inférieures et en dessous les barres d'acier supérieures.

Mur Rideaux, Panneaux Préfabriqué, Murs Non-Structurale

- La flèche maximale anticipé, dûe à la charge vive, pour les pièces de charpente ne doit pas excéder 1/360 de la portée, sauf indication contraire. Les détails d'architecture doivent tenir compte de ces déflexions possible, particulièrement aux fenêtres, aux portes extérieures et aux cloisons intérieures.
- L'inspection des cloisons et murs de maçonnerie non-structural n'est pas la responsabilité de l'ingénieur et n'est pas inclus dans le mandat de l'ingénieur.
L'entrepreneur général et/ou l'architecte doivent vérifier que la construction de ces éléments soient conformes aux exigences mentionnés ci-haut.
Les détails et spécifications de toute la maçonnerie et murs non-structuraux sont la responsabilité par d'autres et ne sont pas montrés sur les plans de structure.
- Aucune maçonnerie non-structurale ou cloison en placoplâtre ne doit être construite juste en dessous des éléments structuraux. D'autres moyens mécaniques doivent être utilisés pour supporter la maçonnerie latéralement. La flèche maximale anticipée, dûe à la charge vive, pour les pièces de charpente est de 1/360 de la portée et ¾" min.

ACIER D'ARMATURE

- La qualité de l'acier doit être conforme à la norme ACNOR G 30.12M (dernière édition), de nuance 400 Mpa. L'acier d'armature doit être fabriqué au Canada, sauf si autrement approuvé par écrit par l'ingénieur.
- L'acier d'armature ne doit en aucune circonstance être coupé au chantier. Si des interférences se produisent, l'entrepreneur doit obtenir une approbation écrite de l'ingénieur.
- Excepte ou indiqué autrement sur les plans, les longueurs de chevauchement doivent être conformes aux exigences contenues dans le "Manuel des Normes Recommandées-Annexe Métrique" publié par l'Institut d'Acier d'Armature du Québec.
- Excepte ou indiqué autrement sur les plans, les longueurs de barres d'armature des dalles planes doivent être conformes à celles indiquées à la figure 13-1 (norme ACNOR CAN3-A23.1-M84).
- Les détails d'armature doivent être conformes aux exigences de ACI-315 et ACI-318.
- En plus des chaises, supports, écartieurs, etc., fournir et installer les barres supplémentaires de support pour l'armature supérieure.
- L'entrepreneur soumettra à l'ingénieur pour vérification les dessins d'atelier et les bordeaux de pose de l'armature au moins quatorze jours avant la fabrication.
- L'entrepreneur doit informer l'ingénieur 24 heures avant le bétonnage et recevoir sur la pose des armatures.
- Commencer la coulée après que tout l'acier d'armature nécessaire ait été mis en place et convenable fixé.
- L'armature autour des ouvertures dans les murs de fondations, prévoir min. 2-#15M sur le pourtour, prolonger les barres d'acier de 2'-0" (600mm) de chaque côté de l'ouverture.
- Procurer les barres d'armature #10X4'-0" (1200 mm) de long à 18" (450mm) c.c. à travers tous les joints de construction dans les dalles, les chappes de béton et les finitions de ciment ou de béton.

COUVERTURE DE BÉTON POUR ACIER D'ARMATURE

- Semelles	3.0 po.
- Murs	1.5 po.
- Poutres et colonnes	1.5 po.
- Dalles	1.5 po.

BÉTON

Éléments	Résistance
a) Murs	25 MPa
b) Dalles structurales	
+ rampe extérieur	30 MPa
c) Semelles	25 MPa
d) Dalles sur sol & ÉTAGES	25 MPa

Affaissement	Air Entraîné
a) 100 mm.	4-7%
b) 100 mm.	4-7%
c) 100 mm.	2-3%
d) 100 mm.	4-7%

LINTEAUX POUR MAÇONNERIE

- Portée jusqu'à 4' : L3½X3½X¼"
6' : L3½X3½X5/16"
8' : L3½X5X5/16"
10' : L3½X6X5/16"

REMBLAYAGE ET COMPACTION

- L'emplacement et le niveau de la bâtisse sur le terrain devra être établit par l'arpenteur avant le début des travaux.
- L'entrepreneur devra s'assurer de l'emplacement de tous les conduits d'Hydro-Québec, Gaz-Métropolitain et Bell-Canada avant le commencement de l'excavation.
- L'entrepreneur devra effectuer le remblayage extérieur au périmètre de la fondation seulements, après que la dalle sur sol et la charpente au rez-de-chaussée auront été exécutées.
- En ce qui concerne les travaux de fondations et dalle sur sol, suivre les recommandations du rapport des tests de sol.
- Lors du remplissage extérieur s'assurer que la compaction est effectuée graduellement autour du périmètre du bâtiment.
- L'entrepreneur devra s'assurer qu'un représentant du laboratoir examine les excavations et lui confirme la capacité du sol niveaux excavés. L'entrepreneur devra comminiquer ces résultats à l'ingénieur.
- L'entrepreneur devra s'assurer que les tranchées pour recevoir les fondations soient gardées toujours au sec.
- Veuillez noter que les calculs ont été effectué selon l'accord du propriétaire avec une capacité assumée du sol de 3,000#/pi.ca.
L'entrepreneur et/ou le propriétaire devront s'assurer que le sol à bien la capacité portante assumée.
Au cas contraire, avertir l'ingénieur pour qu'il effectue les modifications nécessaires aux plans originaux.

PIEUX

- Le manufacturier sera responsable des pieux ainsi que les détails concernés et devra fournir les dessins pour approbation de l'ingénieur.
- S'assurer des conditions du sol avant de procéder à l'installation des pieux.
- Le manufacturier devra fournir, après l'installation, un plan indiquant la localisation de tous les pieux installés.
- L'entrepreneur devra fournir à l'ingénieur une formule de battage des pieux reconnue afin d'évaluer le niveau du refus et la capacité portante des pieux.

ÉTAIEMENT

- La méthode d'étaiement et de détail des étais devront être soumis à l'approbation de l'ingénieur en structure avant de procéder aux travaux.
- L'entrepreneur devra maintenir des contreventements temporaires jusqu'à la fermeture complete de la bâtisse.
- Les calculs, les dessins et la construction des échaffaudages du système de supports temporaires requis dans l'exécution du présent projet doivent se conformer en tous points aux "Règlements relatifs à l'étaiement des coffrages à béton" émis par le "Ministère du Travail du Québec et approuvés par l'arrêté en conseil No. 1390."
- Protection des structures existantes.
Aucune excavation ne sera effectué sous une fondation existante avant que l'étançonnage ou travail en sous oeuvre requis ne soit completé.
- L'excavation et le bétonnage près du bâtiment existant doivent être faits par étapes.
- L'entrepreneur doit prévoir tous les contreventements et étaiements temporaires requis dans les travaux, selon les normes de sécurité les plus récentes.

STRUCTURE D'ACIER

Généralitées

- Les ouvrages d'acier de charpente doivent être conformes à la norme ACNOR CAN3-S16.1.
"Steel Structures for Buildings (Limit States Design)"
- La fabrication et la montage devront être conformes à la norme ACNOR CAN3-S16.1 et au Code National du Bâtiment du Canada.
- Toutes les côtés données au dessin devront être vérifiées au chantier et l'entrepreneur devra soumettre ses dessins d'atelier à l'ingénieur avant de procéder à la fabrication de la charpente.
- Le fabricant d'acier devra soumettre à ses frais les dessins d'atelier pour approbation de l'ingénieur avant le début de la fabrication.
Ceux-ci devront être scellés par un ingénieur du fabricant.
- Prévoir des agrafes métalliques pour l'ancrage de la maçonnerie aux colonnes cadres des portes etc.
- Le contreventement latérale de la charpente d'acier sera effectué par les murs de blocs ou autrement spécifié.
- Le fabricant d'acier devra vérifier toutes les connexions et attaches des poutres et colonnes existantes et faire un rapport de toutes les difficiences sur ce sujet.
- Aucune membrure d'acier ne sera coupée ou modifiée au chantier sans l'autorisation écrite de l'ingénieur.
- Signaler sans tarder à l'ingénieur ou là l'inspecteur de chantier toutes les pièces qui s'ajustent mal, dont le raccordement exige un effort anormal ou qui s'écartent des tolérances admissible de l'ACNOR.
- Toute colonne et/ou autre form structurel en contact avec le béton devra être protégé avec une couche de bitume asphaltique.
- Pour les colonnes tubulaires un trou de ½" Dia., devra être effectué au bas de la colonne lorsqu'elles sont installées durant la période hivernale ceci pour empêcher l'accumulation d'eau à l'intérieur.
- Le fabricant de la structure sera responsable de tous les détails d'attaches et connexions nécessaires à la charpente, même pour ceux montrés sur les plans.
- Centrer les plaques d'appui au-dessous des poutres et des colonnes, sauf indications contraires.
- Concevoir les poutrelles, l'entretoisement, les contreventement, les organes d'assemblage, les assises et les ancrages de façon qu'ils puissent supporter les surcharges indiquées sur les plans.
- Relier la charpente d'acier aux murs de maçonnerie à l'aide de feuillards de 1/8"X1½" X 1'-0" soudés aux colonnes à tous les trois rangs de blocs.
- L'entrepreneur en acier doit installer les plaques d'ancrages pour le béton préfabriqué (les plaques seront fournis et l'emplacement sera indiquée par le fabricant des panneaux préfabriqués).
- Les plaques, boulons d'ancrage, pièces encastrées, etc., être noyés dans le béton, doivent être fournis par l'entrepreneur en charpente et mis en place par d'autres, conformément aux dessins fournis par l'entrepreneur en charpente.

Matériaux

- Toute l'acier devra être neuf et conforme aux normes ACNOR G 40.21-M87 "Structural Quality Steels" et devra être de grade qu'indiqué ci-dessous:
- HSS 50W (350W)
- Poutres W, Angles 50W (300W)
- Profilés en "U" & "C" 44W (300W)
- Tiges filetée, Plaques 44W (240W)
- Les boulons d'assemblage devront être conformes à la norme ASTM-A325 (M), sauf indication contraire.
- L'acier les boulons d'ancrages devra être du type ASTM-A307.
- Toutes les chevilles d'ancrages devront être type "HILTI HSL" ou équivalent approuvé.
- Toutes les chevilles d'ancrages devront être type "HILTI KB" ou équivalent approuvé.
- Toutes les chevilles d'ancrages devront être type chimique "HILTI HVA" ou équivalent approuvé.
- L'installation des chevilles d'ancrages devra être conforme aux spécifications du fabricant.
- Ancrage à l'époxy: Forer un trou à la perceuse à percussion de ¼" (4mm) de plus que la barre à ancrer. Nettoyer le trou au jet d'air haute pression.
Le trou doit être préférablement sec, rugueux et très propre. Utiliser une résine époxy Siks-Dur HM ou équivalent.
- Le mortier sous les plaques d'appui doit être de type sans retrait, d'une résistance minimale de 4350lbs/pi.ca. (30Mpa) à 28 jours

Poutrelles d'acier

- Les poutrelles doivent être calculées conformément à la profondeur et aux charges indiquées sur les dessins avec une déflexion maximale sous les charges vives de L/360 ou L/240 (voir plans) de la portée.
- Les calculs des poutrelles doivent être signés par un ingénieur reconnu dans la province du Québec et doivent être soumis à l'ingénieur responsable du projet pour revision.
- Toutes les poutrelles qui sont centrées avec les colonnes sont des poutrelles liaison. Attacher les poutrelles à la charpente au moyen (2) boulons de ¾" de diamètre.
- Aucune charge ne doit être suspendue aux poutrelles ou poutres sans l'approbation préable de l'ingénieur à moins d'indication sur les plans.
- On devra cambrer les poutrelles pour les charges mortes. (Voir fabricant).
- Le fabricant sera responsable de déterminer le nombre et localisation exacte des entretoises et doit suivre la norme CSA-S16.
Cependant, ne pas réduire le nombre indiqué sur les plans sans aviser l'ingénieur.

Soudure

- Toute soudure (Electrodes E70XX (E480XX)), doit être conforme aux exigences de la norme W59-M1989 de L'ACNOR et être effectué par un fabricant reconnu par le "Canadian Welding Bureau", comme répondant à toutes les exigences de la norme W47.1-1983 de l'ACNOR.
- Toutes les soudures d'about doivent être à pénétration complète.

Assemblages

- Les assemblages faits en atelier devront être soudés.
Les assemblages doivent comporter au moins 2 boulons (ASTM A-325 M).
- Les assemblages exécutés au chantier ne doivent être soudés qu'avec l'approbation de l'ingénieur dans tous les cas, à moins d'être requis sur les plans.
- Les assemblages pour escaliers, rampes, etc., doivent être faits à l'aide de boulons ASTM 307 M.
- Les assemblages des contreventements sont du type "friction", les autres sont du type "contact".
- Les contreventements verticaux devront être prétendus lors de leur pose. Ils devront aussi être soudés aux points de rencontre avec les entremises.
- Les connexions des contreventements devront être calculées pour la pleine capacité de la membrure.
- Les plaques et les goussets doivent avoir une épaisseur minimale de 3/8", sauf indication contraire au dessin.

Peinture

- Tout l'acier de charpente doit être bien nettoyé. Pour toutes les surfaces, à l'exception de celles qui sont soudées ou noyées dans le béton, utiliser la peinture d'apprêt spécifiée dans le devis 1-GP-40D de CGBS (ou 1-CPMA-73).
- Les surfaces endommagées devront être retouchées au chantier.
- Couche de finition; couleur au choix du propriétaire.

Livraison

- Tout l'acier devra être livré sur le chantier, manipulé et placé de façon à éviter tout dommage. Les membrures et assemblages endommagés seront refusés.

Raccordement à un ouvrage existant

- Vérifier les dimensions de l'ouvrage existant avant de commencer le façonnage des nouveaux éléments et/ou la préparation des dessins d'atelier.
- Avertir l'ingénieur de toute erreur, omission et défectuosité avant d'entreprendre les travaux.

Montage

- Monter les éléments en acier de charpente selon les indications et conformément à la norme CAN3-S16. 1-M89 et selon les dessins d'atelier.
- Avant de commencer le montage, l'entrepreneur devra vérifier l'emplacement et le niveau des boulons d'ancrages ainsi que le niveau des pilastres et faire corriger par l'entrepreneur générale les défauts qu'il juge nuisibles à l'exécution ou à la sécurité de son ouvrage. Les poteaux seront montés, assemblés et plombés. Ils devront être attachés de façon à ne pas bouger pendant le boulonnage final. Ils devront être d'équerre, droits, de niveau et parfaitement d'aplomb.
- L'entrepreneur devra fournir et poser les blocages en acier sous les plaques de base des poteaux afin de les maintenir au niveau voulu jusqu'à ce que la mise en place du coulis soit faite.
- Aucune membrure ne devra être coupée ou changée sur le chantier. Aucun trou ne devra être agrandi ou forcé, aucun mouvement des poteaux ne sera permis.
- Il est strictement interdit d'exécuter des soudures d'assemblage sur le chantier.
- L'entrepreneur doit prendre toutes les mésures nécessaires pour assurer un serrage adéquat de tous les boulons.

Nettoyage

- Laisser propre tout l'acier et en condition permettant de compléter le travail des autres corps de métiers.
- Une fois les travaux complétés, enlever du chantier tous les matériaux de surplus, les outils, l'équipement et les débris de façon à laisser le chantier propre, le tout à la satisfaction de l'ingénieur.

DESSINS D'ATELIER

- Soumettre à l'ingénieur deux (2) copies des dessins d'atelier et d'érection portant la signature et le sceau d'un ingénieur reconnu dans la province de Québec et l'identification du sous-traitant et de l'entrepreneur général.
- Les dessins d'atelier doivent bien indiquer tous les détails de façonnage et de montage, y compris les coupes, entailles, assemblages, trous, boulons et soudures.
- Le sous-traitant en acier de structure fournira à l'ingénieur, pour examen, des dessins de montage complets montrant les dimensions et l'emplacement de tous les membrures, les emplacements et les détails nécessaires à la miso en place des boulons d'ancrage, les niveaux des bases de colonnes, des planchers et de toits. Aucun montage de l'acier de charpente, ne peuvent être entrepris avant que l'ingénieur et l'architecte aient examinés et vérifiés les dessins de montage.
- L'examen par l'ingénieur des dessins de montage et d'atelier est fait dans le seul but d'en assurer la conformité avec le concept général.
- L'entrepreneur demeure le seul responsable des erreurs ou omissions dans ces dessins de montage et d'atelier.
L'entrepreneur est responsable de la vérification des dimensions au chantier, des procédés de fabrication, des techniques de construction et d'installation ainsi que de la coordination des travaux avec les sous-traitants.
- L'entrepreneur doit examiner tous les dessins d'atelier avant de les soumettre à l'ingénieur. Par cet examen, l'entrepreneur reconnait qu'il à déterminé et vérifié toutes les mésures sur place, les conditions particulières des lieux, matériaux, numéros de catalogue et données semblables, ou qu'il le fera, et qu'il a controlé et coordonné chacun des dessins d'atelier avec les exigences de l'ouvrage et des documents du marché. L'entrepreneur soumettra à l'ingénieur les dessins d'atelier sous format sépia.
Les dessins d'atelier doivent prendre la forme de transparents réproductibles.

NOTES DE CALCULS:

Capacité du sol assumée: 4000 #/pc. (ROC)
N.B. L'entrepreneur devra s'assurer que le sol a bien la capacité portante qui a été assumée. Il faudra suivre les recommandations du rapport de l'étude du sol.

- Charpente d'acier ACNOR G 40.21 50W
pour HSS 50W
- Boulons "high strength bolt" ASTM A-325-76 B
- Soudure ACNOR W 59, Électrodes E70XX
- Boulons et tiges d'ancrages ASTM A-307-76 B
- Peinture pour acier 1-GP-40 D
* Boulons Expansifs:
5/8" dia., X 6" MCJ-IT ou HILTI KB II ou équivalent approuvé par l'ingénieur.

CHARGES DE CALCULS

a) Bâtiment en Avant

TOIT/ÉTAGE FUTUR

Surcharge	55#/pi.ca.
Charge Permanente	100#/pi.ca.
Total	155#/pi.ca.

ÉTAGE

Surcharge	55#/pi.ca.
Charge Permanente	100#/pi.ca.
Total	155#/pi.ca.

b) Bâtiment en Arrière

TOIT

Surcharge	25#/pi.ca.
Charge Permanente	48#/pi.ca.
Total	73#/pi.ca.

DÉFLEXIONS:

Toit du Bâtiment en Arrière ▲ =L/240

Étage et Etage Future Bâtiment en Avant ▲ =L/360

REÇU
05 MAI 2000
INGÉNIERIE ET ENVIRONNEMENT

POUR SOUMISSION

no.	date	revisions	par

TDR EXPERTS CONSEILS INC.
Tony De Risi, ing.
Tél.: (514) 270-5248
Fax: (514) 270-9585

consultation: 03 Mai 2000
INGÉNIEUR - ENGINEER Tony De Risi 32134 QUÉBEC

projet: AGRANDISSEMENT PHASE 2
C33753
adresse: 80 STINSON, VILLE ST-LAURENT, MTL
titre: NOTES & DEVIS
client: M. FERNANDO BERADINI
échelle:
vérifié: A.G.
dessiné par:
date: FEVRIER 2000
N° de projet: 2.00.007
N° de dessin: S 9/9

6.3.1.14
Dans les sites à nappe phréatique élevée, les réservoirs de stockage souterrains doivent être protégés contre la sous-pression hydrostatique.

6.3.1.15
L'ancrage prescrit en vertu de l'article 6.3.1.14 doit être conçu pour résister à la sous-pression hydrostatique lorsque le réservoir est vide.

6.3.1.16
Les ancrages ou armatures d'ancrage doivent être serrés à la main sans utiliser d'outil et installés de manière à ne pas endommager le revêtement protecteur du réservoir. Les dispositifs d'appui comprennent :

a) l'armature d'ancrage fixée aux fondations en béton sous le réservoir ;

b) les ancres de terre ; et

c) les dalles ou plaques en béton armé déposées sur l'armature.

6.3.1.17
Il est interdit de réparer sur place la coque endommagée d'un réservoir de stockage.

6.3.1.18
Il est interdit de réparer sur place et d'utiliser pour le stockage de produits pétroliers un réservoir de stockage souterrain dont la structure est endommagée sauf :

a) si les réparations sont effectuées par le fabricant ;

b) si le fabricant certifie par écrit que le réservoir réparé est conforme aux codes de fabrication pertinents ; et

c) que l'état du réservoir réparé est jugé acceptable par les pouvoirs de réglementation.

6.3.1.19
Un réservoir de stockage souterrain partiellement enterré doit être marqué de façon à en signaler clairement la présence, et être protégé contre les risques d'endommagement.

6.3.1.20
Dans le but d'éviter d'endommager le revêtement ou la coque :

a) il est interdit de faire rouler le réservoir de stockage dans la cavité ;

b) il est interdit d'enrouler des chaînes ou élingues autour du réservoir de stockage pour le soulever ou l'abaisser ; et

80 Stinson
P18015

TRANSMISSION PAR TÉLÉCOPIEUR

RS DÉMOLITION INC.
9939 Parc-Georges
Montréal-Nord (Québec) H1H 4X6
Tél.: 514-328-4860
Fax: 514-328-1457

SEND TO/ A L'ATTENTION DE	
Company Name/ Société: VILLE SAINT-LAURENT	From/ De: SERGE GAGNON
Attention/ A l'attention de: M. PLOUFFE	Date: 12 MAI 1999
Fax Number/ N° de fax: 855-5959	Phone Number/ N° de tél.

☐ Urgent ☐ Reply ASAP / Réponse urgente attendue ☐ Please Comment / Commentaires attendus ☐ Please Review / A vérifier ☐ For your Information / Pour votre information

Total pages, including cover sheet:
Nombre de pages (Page de garde incluse) 4

80 STINSON

COMMENTS/ COMMENTAIRES

(1) DÉTAIL DU RÉSERVOIR À INSTALLER

(2) DÉTAILS DE L'INSTALLATION

(3) " " "

LES #ARTICLES DANS LES SCHÉMAS (2) ET (3) FONT REFERENE AU RÉGLEMENT SUR LE PRODUITS PÉTROLIERS

SI VOUS AVEZ DES QUESTIONS OU SI VOUS AVEZ BESOIN DE D'AUTRES DOCUMENT S.V.P ME TELEPHONER LE PLUS RAPIDEMENT POSSIBLE

80 Stinson
P18015

SERGE GAGNON

Le 9 juin 1999

M. Maurice Plouffe
Ville Saint-Laurent
777 boul. Marcel-Laurin
Ville Saint-Laurent, Qc
H4M 2M7

Par : télécopieur

Objet : Installation d'un réservoir à l'huile souterrain
80 Stinson, Ville Saint-Laurent, H4N 2E7

P 18015

Monsieur,

La présente vous informe que selon les dire de M. Dominique, employé de R.S. Démolition, nous prévoyons que le réservoir sera à découvert et prêt pour inspection dans la journée de demain.

Nous ne connaissons pas les normes et exigences requises par la ville pour ce qui a trait au réservoir qui est à une paroi et usagé.

Quant à l'installation nous comptons sur votre expertise pour nous diriger afin que le tout soit conforme, sécuritaire et reglémentaire selon les critères de Ville Saint-Laurent.

Nous vous demandons explicitement de venir sur place vérifier et de nous informer.

Nous attendons de vos nouvelles et vous remercions de votre collaboration qui est très appréciée.

F. Berardini

Fernando Berardini
744-9412

GÉNIE PAR
REÇU
JUIN 14 1999
ET ENVIRONNEMENT

TRANSMISSION PAR TÉLÉCOPIEUR

RS DÉMOLITION INC.
9939 Parc-Georges
Montréal-Nord (Québec) H1H 4X6
Tél.: 514-328-4860
Fax: 514-328-1457

SEND TO/ A L'ATTENTION DE	
Company Name/ Société: VILLE ST-LAURENT	From/ De: SERGE GAGNON
Attention/ A l'attention de: M. PLOUFFE	Date: 15 JUIN 1999
Fax Number/ N° de fax: 855-5959	Phone Number/ N° de tél.

☐ Urgent ☐ Reply ASAP / Réponse urgente attendue ☐ Please Comment / Commentaires attendus ☐ Please Review / A vérifier ☐ For your information / Pour votre information

Total pages, including cover sheet:
Nombre de pages (Page de garde incluse): 2

COMMENTS/ COMMENTAIRES

APPROBATION DE L'INGENIEUR POUR L'INSTALLATION DES ANCRAGES.

NOUS ALLONS SUIVRE CES RECOMMANDATIONS

DÉBUT DES TRAVAUX : 16 JUIN 99

SI VOUS AVEZ DES COMMENTAIRES N'HESITEZ PAS A NOUS TELEPHONER AU 328-4860

80 Stinson P18015

RS DEMOLITION INC.

22 juin 1999

P18015

Fernando Berardini
F. BERARDINI INC.
80 Stinson
Saint-Laurent, Qc, H4N 2E7
Tél.: (514) 744-9412 Fax: (514) 744-9417

OBJET : INSTALLATION D'UN RÉSERVOIR PÉTROLIER

Monsieur,

Hier, le 21 Juin 1999 vous et/ou M. Plouffe, inspecteur à la Ville de Saint-Laurent, avez ordonné à M. Dominic Desjardins, contremaître de chantier, de ne pas procéder au remblai du réservoir en raison d'un doute concernant l'installation des ancrages au sol. À l'avenir et, si jamais l'occasion se présente à nouveau, nous vous demandons de communiquer directement à nous pour toute question sur l'installation et de ne pas perturber le travail de nos employés. L'arrêt de travaux est complètement inutile. Suite à un appel téléphonique vers 1H45 avec vous-même, je vous signalais que nous avions en main l'acceptation par l'ingénieur des ancrages installés. Vous avez quand même ordonné l'arrêt des travaux suite à cette conversation. Vous même, vous nous avez demandé de ne pas ralentir le rythme des travaux. Nous avons fait parvenir au bureau de M. Plouffe un plan, accepté par M. Peloffy, ingénieur en structure de la firme "DESSAU-SOPRIN", du réservoir tel que installé à 14H24 hier (21 Juin 1999) tel que discuté plus tôt.

Nous vous signalons que vous bénéficiez d'une garantie des travaux après exécution de 1 an sur la main-d'oeuvre et de 5 ans sur le réservoir (fourni par le manufacturier). Si pour une raison ou pour une autre vous n'êtes pas d'accord quant à l'installation des ancrages et que vous mettez en doute le professionnalisme de l'ingénieur de "DESSAU-SOPRIN", libre à vous de faire les tests nécessaires. Mais nous n'assumerons aucune garantie tant qu'aux dommages au réservoir qui pourraient en résulter ou tout autre dommagé directement ou indirectement causé par ces tests. Nous n'assumerons aucuns coûts pour ces tests.

Si des tests doivent être exécutés, nous vous serions gré de bien vouloir nous communiquer le genre de test et la façon dont ceux ci seront exécutés. Ces tests doivent être approuvés par un ingénieur avant, pendant et après les essais. De plus, une approbation du manufacturier est requise pour toute tension subi par le réservoir. Des frais de démobilisation et de mobilisation de chantier pourrait vous être facturés.

En espérant que le tout conforme, nous demeurons à votre disposition pour toute information supplémentaire.

RS DEMOLITION INC.

Je vous prie d'accepter, Monsieur, l'expression de mes salutations distinguées,

Serge Gagnon

c.c. M. Plouffe, inspecteur VILLE ST-LAURENT

SG/

80 Stinson

P18015

9939 PARC GEORGES, MONTRÉAL-NORD, QC. H1H 4X6 TÉL.: 514-328-4860 • FAX: 514-328-1457

Saint-Laurent

Le 25 juin 1999

Monsieur Fernando Berardini

Objet : Installation d'un réservoir d'huile de 25 000 litres au 80 Stinson
Permis P 18015

Suite à votre demande, je vous informe par la présente que le 23 juin 1999 j'ai informé Monsieur Serge Gagnon de R.S. Démolition Inc. qu'il obtienne de son Ingénieur l'acceptation des ancrages (4) posés pour le réservoir d'huile et, de plus, qu'il serait sage de faire une épreuve pour vérifier les ancrages (4) avant de recouvrir le dit réservoir d'huile.

Bien à vous,

Maurice Plouffe

Maurice Plouffe
Inspecteur sénior
Plomberie

MP/mg

777 boulevard Marcel-Laurin, Saint-Laurent QC Canada H4M 2M7
Téléphone : (514) 855-6000 - Télécopieur (514) 855-5999 - www.ville.saint-laurent.qc.ca

1999
Année internationale
des personnes âgées

25-06-99

Objet:
Installation d'un réservoir d'huile de 25,000 litres au 80 Stinson
PERMIS 18015

Monsieur Fernando Bernardini.

Suite à votre demande je vous informe par la présente que le 23-06-99 j'ai informé Mons Serge Gagnon de R.S. Démolition Inc qu'il obtienne de son Ingénieur l'acceptation des ancrages (4) posés pour le réservoir d'huile et, de plus, qu'il serait sage de faire un épreuve pour vérifier les ancrages (4) avant de recouvrir le dit réservoir d'huile.

Bien à vous
Marcel Plouffe
insp. sin. Plombier
V.S.L.

80 Stinson
P18015

RS DEMOLITION INC.

23 juin 1999

Fernando Berardini
F. BERARDINI INC.
80 Stinson
Saint-Laurent, Qc. H4N 2E7
Tél.: (514) 744-9412 Fax: (514) 744-9417

P18015

OBJET :

Monsieur,

Nous attendons toujours vos directives quant à la reprise des travaux. Nous avons discuté avec M. Plouffe, inspecteur de la ville, et celui-ci nous a dit que il n'y avait aucun problème pour poursuivre les travaux et que tout était en règle. Alors nous vous prions de bien vouloir communiquer avec nous dans les plus brefs délais.

Je vous prie d'accepter, Monsieur, l'expression de mes salutations distinguées.

Serge Gagnon

SG/

9839 PARC GEORGES, MONTRÉAL-NORD, QC H1H 4X6 TÉL : 514-328-4860 • FAX : 514-328-1457

Artuso Marsillo
&
Associés

Avocats/Attorneys
Société d'avocats en nom collectif · General Law Partnership

. Pasquale Artuso, M.Sc., B.A., LL.B.
. John A. Marsillo, B.A., LL.B. *
. Nathalie Gagnon, LL.B.
. Caroline Francoeur, LL.B.
. Adriana Fiorielo, LL.B.

* Agent de Marques de Commerce

Complexe Le Baron
6020, rue Jean-Talon Est,
suite 630,
Montréal, Québec
H1S 3B1

Téléphone (514) 256-7090

Télécopieur (514) 256-6907

C.élec.: artmars@securenet.net

Correspondances EUROPE

Caso Amatuzio, 132
86021 Bojano
Campobasso, Italie

Piazza G. Granchi, 9
56025 Pontedera
Pisa, Italie

MONTRÉAL, le 23 juin 1999

"SOUS TOUTES RÉSERVES"
"PAR TÉLÉCOPIEUR"
NO : (514) 328-1457
ET « PAR COURRIER »

R.S. DÉMOLITION INC.
A/S Monsieur Serge Gagnon
9938, Parc-George
MONTRÉAL-NORD (Québec)
H1H 4X6

Objet : Installation d'un réservoir pétrolier au 80, Stinson, à Ville St-Laurent.

P18015

Monsieur Gagnon,

Nous sommes les procureurs et conseillers juridiques de Monsieur Fernando Berardini, propriétaire de la bâtisse sise au 80, Stinson, à Ville St-Laurent, site de l'installation par votre compagnie d'un réservoir pétrolier de 25,000 litres.

Notre client nous a remis votre lettre datée du 22 juin 1999 pour étude et réponse.

Vous mentionnez au premier paragraphe de la vôtre du 22 juin 1999 que vous aviez en mains l' « acceptation » par l'ingénieur de la firme Dessau-Soprin, lequel agit comme votre ingénieur, des encrages dudit réservoir au sol, tel qu'installés.

Malgré que vous avez fait parvenir ladite « acceptation » au bureau de M. Plouffe, inspecteur de Ville St-Laurent, notre client nous indique qu'il n'a pas lui-même reçu communication de cette « acceptation ». Donc, la première des choses, auriez-vous l'obligeance de faire parvenir immédiatement, soit à nos bureaux ou directement aux

bureaux de notre client, M. Berardini, une copie conforme de l'acceptation du plan relativement à l'installation par votre compagnie des encrages au sol du réservoir, dûment signé et scellé par l'ingénieur Peloffy de la firme Dessau-Soprin.

En outre, selon les dires de notre client, les trous n'ont pas été adéquatement nettoyés avant que l'epoxie fluide n'ait été déchargé dans le trou; en effet, l'epoxie a été déchargé dans de l'eau et de la saleté. De plus, lesdits trous n'ont pas été remplis en totalité avec l'epoxie.

Par surcroit, notre client nous indique que monsieur Plouffe lui a informé que l' « acceptation » de l'ingénieur ne fait aucune mention de ces faits. Vous comprendrez que notre client a de sérieuses appréhensions quant à l'efficacité et la solidité de l'epoxie, ingrédient extrêmement important dans l'installation des encrages, lorsque ce produit a été appliqué dans les conditions ci-haut décrites, le tout contrairement aux directives de votre ingénieur et aux instructions du fabricant du produit que notre client a en sa possession.

80 Stinson
P18015

En effet, il y est clairement indiqué aux instructions du fabricant que les trous doivent être bien nettoyés avant d'injecter l'epoxie et que la préparation du trou devra être complétée en utilisant une brosse de nylon et non pas une brosse de métal.

Par conséquent, notre client désire avoir l'assurance expresse et écrite, approuvée par votre ingénieur, que la préparation des trous a été faite conformément aux directives de l'ingénieur et selon les spécifications du fabricant du produit.

Finalement, notre client exige que sur réception du plan dûment accepté par l'ingénieur, M. Peloffy, et la certification de la préparation des trous d'encrage et l'utilisation du produit conformément aux règles de l'art, les travaux soient repris immédiatement et complétés dans les plus brefs des délais vu que le début des travaux a déjà été suffisamment retardé.

Bien à vous,

ARTUSO, MARSILLO & ASSOCIÉS
Par:

John A. Marsillo, Avocat
JAM/lp

COPIE CONFORME
Artuso, Marsillo & Associés
Avocats

Le 15 juillet 1999

M. Maurice Plouffe
Inspecteur Sénior
Ingénierie et environnement
Ville Saint-Laurent
777 boul. Marcel-laurin,
Saint-Laurent, Qc, H4M 2M7

Par : Téléopieur

Objet : Installation d'un réservoir d'huile au 80 Stinson
Permis 18015

Monsieur,

Suite à votre visite d'hier après-midi, et tel que discuté nous vous transmettons ce que nous avons reçu d'Ancrage Cannadiens Ltée.

Suite à la lecture du document S.V .P. nous donner votre opinion à savoir si c'est satisfaisant et de plus nous aimerions que vous nous confirmiez que tout est correct et que suite à votre visite sur le chantier vous ne prévoyez aucun probème avec le remplissage autour du réservoir .

Les travaux devrait être effectué demain matin et nous apprécierions votre visite pour nous rassurer.

Fernando Berardini

Fernando Berardini

TÉL.: 381-3431
FAX.: 381-3688

ANCRAGES CANADIENS LTÉE
CANADIAN FASTENERS LTD.
1180 OUEST DE LOUVAIN, MONTREAL, QUÉBEC H4N 1G5

Télécopie

Destinataire : Me. Caroline Francoeur, **Numéro de télécopie :** 514-256-6907

Expéditeur : Daniel Champagne, ing **Date :** 9 juillet 1999

Réf. : F Berardini Inc. c. R.S. Démolition Inc. **Pages :** 1

Ref : Info tel bouque ITW EPCON

☐ Urgent ☐ Pour avis ☐ Commentaires ☒ Réponse ☐ Confidentiel

Notes : En réponse à votre lettre du 8 juillet, nous confirmons les assertions exprimées au téléphone à savoir :

1) Le plan Hessau-Soprin prévoit l'encastrement à 54 po d'une tige de 1 po à l'aide de l'époxy EPCON Ceramic 6 pour une charge de conception de 13,800 lbs.

2) Les données techniques du manufacturier ITW RAMSET/REDHEAD donne une charge admissible de 15,760 lbs pour un encastrement de 12 po incluant un facteur de sécurité de 4 : 1.

3) Les données rapportées sur l'effet d'installation sous l'eau (le produit étant formulé pour une telle application) nous suggèrent un facteur de diminution empirique de 25 à 35 %.

4) Avec un encastrement de 24 po (soit moins de 50% des exigences du plan) nous maintenons un facteur de sécurité résiduel dépassant 4 : 1

5) On peut donc déduire, malgré une installation qui serait imparfaite, que l'intégrité de l'ouvrage n'est pas compromise si le produit est effectif sur une encastrement de l'ordre de 18 po.

6) Bien entendu, la réalisation d'un essai de chargement à 13,800 lbs permettrait de certifier notre opinion.

Espérant le tout conforme à vos attentes

Vos tout dévoués

ANCRAGES CANADIENS LTÉE

Daniel Champagne

Daniel Champagne ing.

80 Stinson
P 18015

Saint-Laurent

25

SERVICE INGÉNIERIE ET ENVIRONNEMENT – **DEMANDE DE PERMIS OU DE CERTIFICAT**

NO DE DOSSIER DP990143

NO DE PERMIS OU CERTIFICAT 18015

☐ Construction ☐ Coupe
☒ Mécanique du bâtiment
☐ Certificat _____

EMPLACEMENT DES TRAVAUX

Numéros civiques	rue	suite	Numéro de quartier
80	STINSON		01

Nouveaux numéros civiques	Numéros de lot	
☐ oui ☐ non		☐ Bois-Franc ☐ Nouveau Saint-Laurent

Permis de lotissement	Fonds des parcs	Si oui, inscrire la valeur
☐ oui ☐ non	☐ oui ☐ non	$

REQUÉRANT

DEMANDEUR

Nom: R.S. DÉMOLITION

Adresse: 9939 PARC GEORGES HTL-NORD — Code postal: H1H 4X6

Téléphone bureau	Téléphone résidence	Cellulaire	Télécopieur (fax)
(514) 328-4860 poste	( )	( )	( )

Le demandeur agit en qualité de :	C.M.M.T.Q.	Personne à contacter
ENTREPRENEUR		M. SERGE GAGNON

PROPRIÉTAIRE

Nom:

Adresse: — Code postal:

Téléphone bureau	Téléphone résidence
( ) poste	( )

DÉCLARATION

Je, soussigné, déclare que je suis le propriétaire ou son représentant dûment autorisé et que tous les faits, détails et autres renseignements fournis par les plans et devis soumis, sont conformes à la vérité, selon mes connaissances et mon jugement.

Nom en lettres moulées	Signature	Date
SERGE GAGNON	Serge Gagnon	26-04-99

	Demande à l'étude 20	Vérification des plans	C.U.M.	Autre	Demande acceptée 40	Demande refusée 25	Permis émis 45
Date (J/M/A)	26/04/99	14/05/99			14/05/99		17/05/99
Initiales	M.	M.P			M.P.		

Vérifié au comptoir par : _____

	Demande annulée (*) 30	Demande en suspens (*) 35	Permis annulé 50	Fin des travaux 60
Date (J/M/A)				
Initiales				
				✓

Permis de plomberie requis	☐ oui	☐ non
Rétention	☐ oui	☐ non
Pompe requise	☐ oui	☐ non

OCCUPANT

Nom de l'occupant: F. BERARDIN INC — Numéro de permis d'occupation:

DESCRIPTION DE LA DEMANDE

Description des travaux: INST. RÉSERVOIR HUILE CHAUFFAGE SOUTERRAIN ET TUYAUTERIE. 25000 LITRES.

Code de travail (2)	Code de description (3)	Valeur $
4	07	

☐ résidentiel (11) ☐ commercial (30) ☒ industriel (20) ☐ inst. gouv. (40)

ZONAGE

Zone	Superficie du terrain (m²)	Sup. pl. existant RCH (m²)	Sup. pl. existant étages (m²)
Sup. pl. addit. RCH (m²)	**Sup. pl. addit. étages (m²)**	**Sup. pl. totale (m²)**	**Projection du bâtiment (m²)**

	Réglementaire	Approuvé
Marge avant (m)		
Marge arrière (m)		
Marges latérales (m)	et	
Stationnements		
Nombre de logements (11)		
C.O.S.	à	
Nombre d'étages (12)		
Hauteur du bâtiment (m)		

Superficie du terrain m² (13)	Projection bâtiment m² (14)	Superficie totale m² (15)

P.I.I.A. ou dérogation mineure requis ☐ oui (indiquer le numéro) _____

	Longueur de façade (m)	Superficie maximale m²	Superficie approuvée m²
ENSEIGNE A			
ENSEIGNE B			

COÛT DU PERMIS

$ 25.00

COMMENTAIRES (*)

04.800 R (01/99)

Voir au verso

Date J M A	Remarques	Par
26 04 99	tél et message à la secrétaire qu'une	MP
	formule doit être approuvé par Ville	
	Mont Royal avant que nous émettions	
	le permis vs. classer la réservoir	
06 99	Refuse installation fosses	MP
	raison recouvrement sans inspection	
06 99	Instructions	MP
16 06 99	Travaux en marche sans correction	MP
	& des trous jung ?	
18 06 99	Personne sur les lieux pour travaux	MP
	en rapport au rés. hl.	
21 06 99	Travaux en marche. * + tél	MP
	Instructions à Mons Berardini pour	MP
	équarrissement/rampe de camion 15 @ 1m	
	OK.	
23 06 99	Voir FAX à Mons Berardini signé par MP	MP
27 08 99	Entrevue sur les lieux	MP
	Inspecteurs / Produits Pétroliers Canada	
	Vérificateur	
	Cond. / Inst. hlo +	
	Mons Berardini	
	(peut-être cause juridique)	

CALCUL DU COÛT DU PERMIS

Dalle de béton ou toile

Un vérificateur à la charge du propriétaire

04.800 V (01/99)

INSTALLATION DE RÉSERVOIRS SOUTERRAINS

R103, R107, R108, R116, R123, R124

MODULE E-7-1

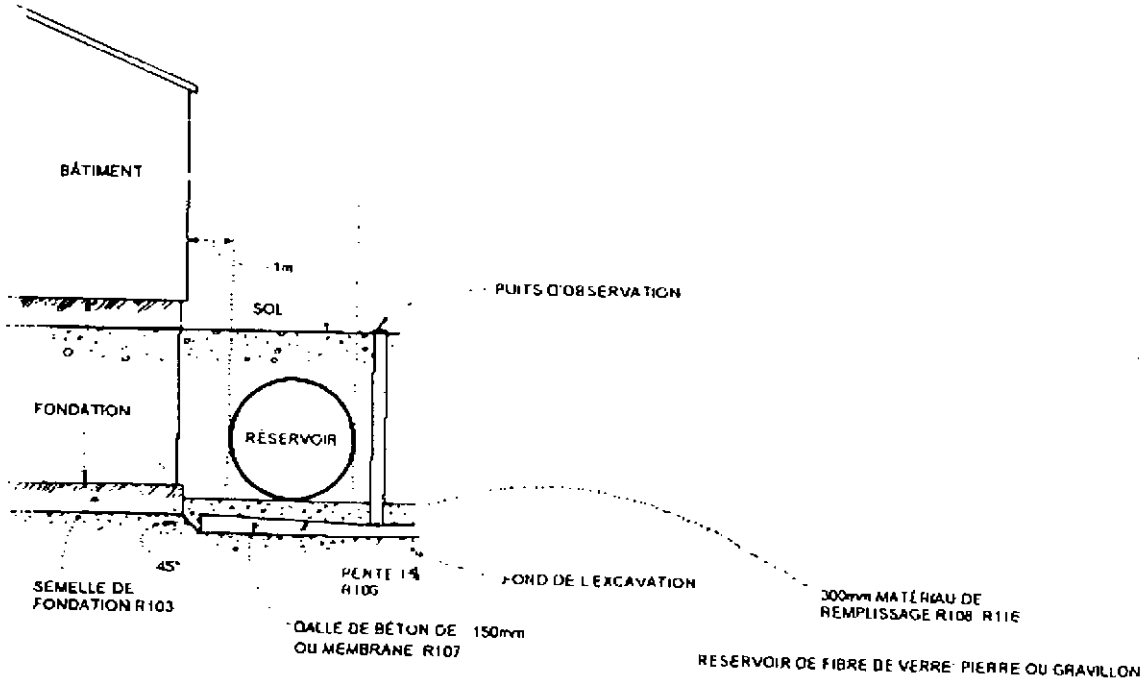

80 Stinson
P18015

INSTALLATION DES RÉSERVOIRS SOUTERRAINS R104, R105

MODULE E-7-2

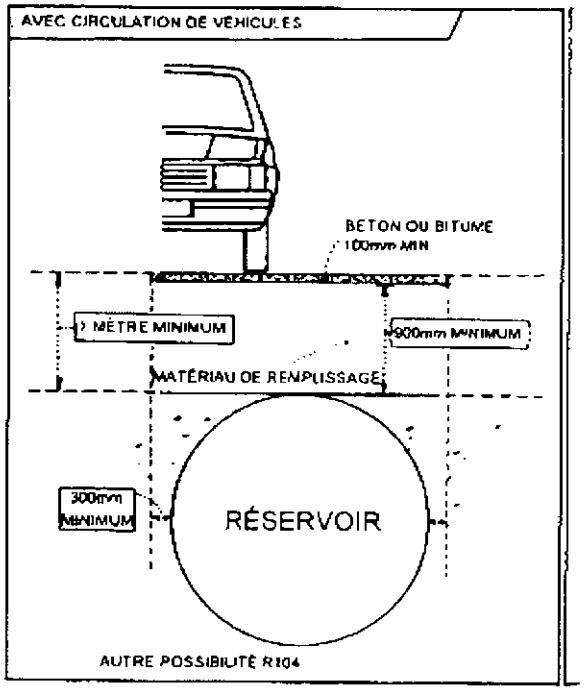

NB

RÉSERVOIR FIBRE DE VERRE PIERRE OU GRAVILLON R108

80 Stinson P18015

9009

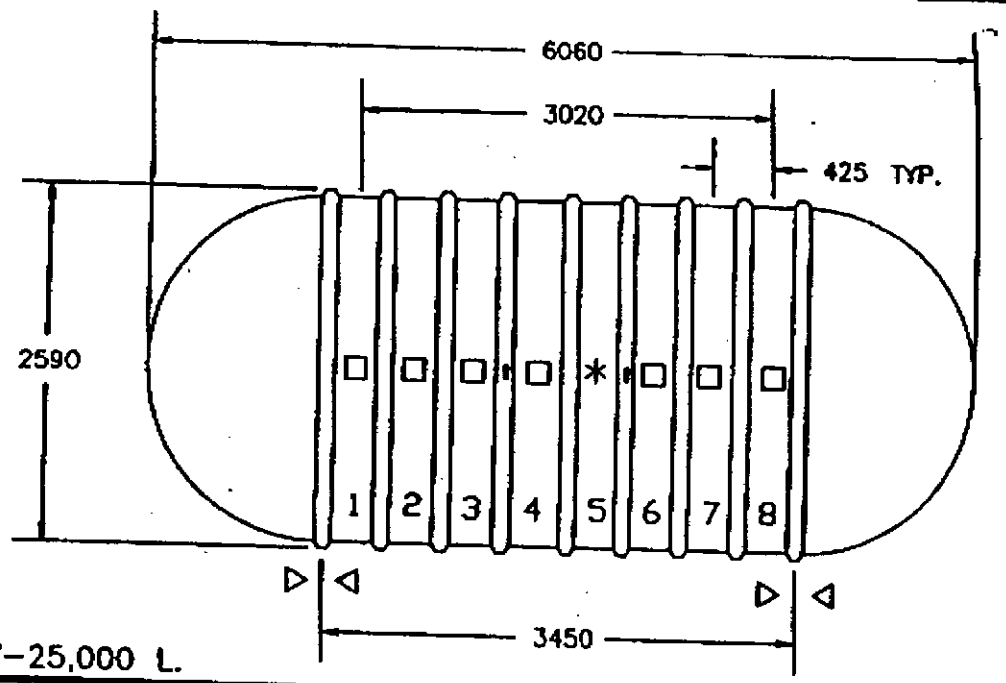

FEUILLE DE SPÉCIFICATIONS: Z-86SW-25,000 L.

IDENTIFICATION DES SYMBOLES

1) Les raccords ne peuvent être localisés aux endroits marqués d'un *
2) Utiliser un emplacement de raccord différent lorsqu'un trou d'homme optionnel est utilisé.

▷◁ Emplacement des courroies d'ancrage

□ Emplacement standard des raccords.

0 Anneaux de levage standards

Un trou d'homme optionnel peut être placé n'importe où s'il n'intervient pas avec les emplacements des courroies d'ancrage.

Les dessins ne sont pas à l'échelle

CONFIGURATION DES RACCORDS	EMPLACEMENT	DIMENSION	TYPE	ITEM
	1,2,3,6 7,8	4" NPT	SIMPLE	CONFIGURATION STANDARD

NOTES

NO.	REVISION	DATE

CLIENT

UTILISATION PROPOSÉE

PRÉPARÉ PAR

MEMBRANE REQUISE OUI ☐ NON ☐

QUANTITÉ	MODÈLE	CAPACITÉ ACTUELLE	POIDS APPROX	DESSIN CLIENT No.
	Z-86SW-25,000L	25,120 L	860 Kg.	

ZCL MFG INC.
DRUMMONDVILLE, QUÉBEC
TÉL: (819) 474-4114
FAX: (819) 474-4788

SPÉCIFICATIONS:

L'entrepreneur se doit de fournir les réservoirs de stockage souterrain en fibre de verre renforcé et approuvés U.L.C. tels que dessins techniques. Les dimension et raccords doivent être tels que dessins techniques. Le réservoir doit être un "RÉZERVERT" tel que fabriqué par ZCL MFG. INC.

Les réservoirs doivent être vérifiés à la pression et remblayés avec du gravillon ou de la pierre concassée comme spécifié dans le manuel d'installation fourni avec le réservoir.

RéZervert

80 Stinson P18015

220.84'

N.B.

A) VOUS DEVEZ VOUS CONFORMER AUX EXIGENCES DU RÈGLEMENT SUR LES PRODUITS PETROLIERS DU QUEBEC.

B) INSTALLATION DU RÉSERVOIR VOIR REGLEMENT 591 DE V.S.L.

C) UN PERMIS EST NECESSAIRE POUR LE SYSTÈME DE CHAUFFAGE À L'HUILE.

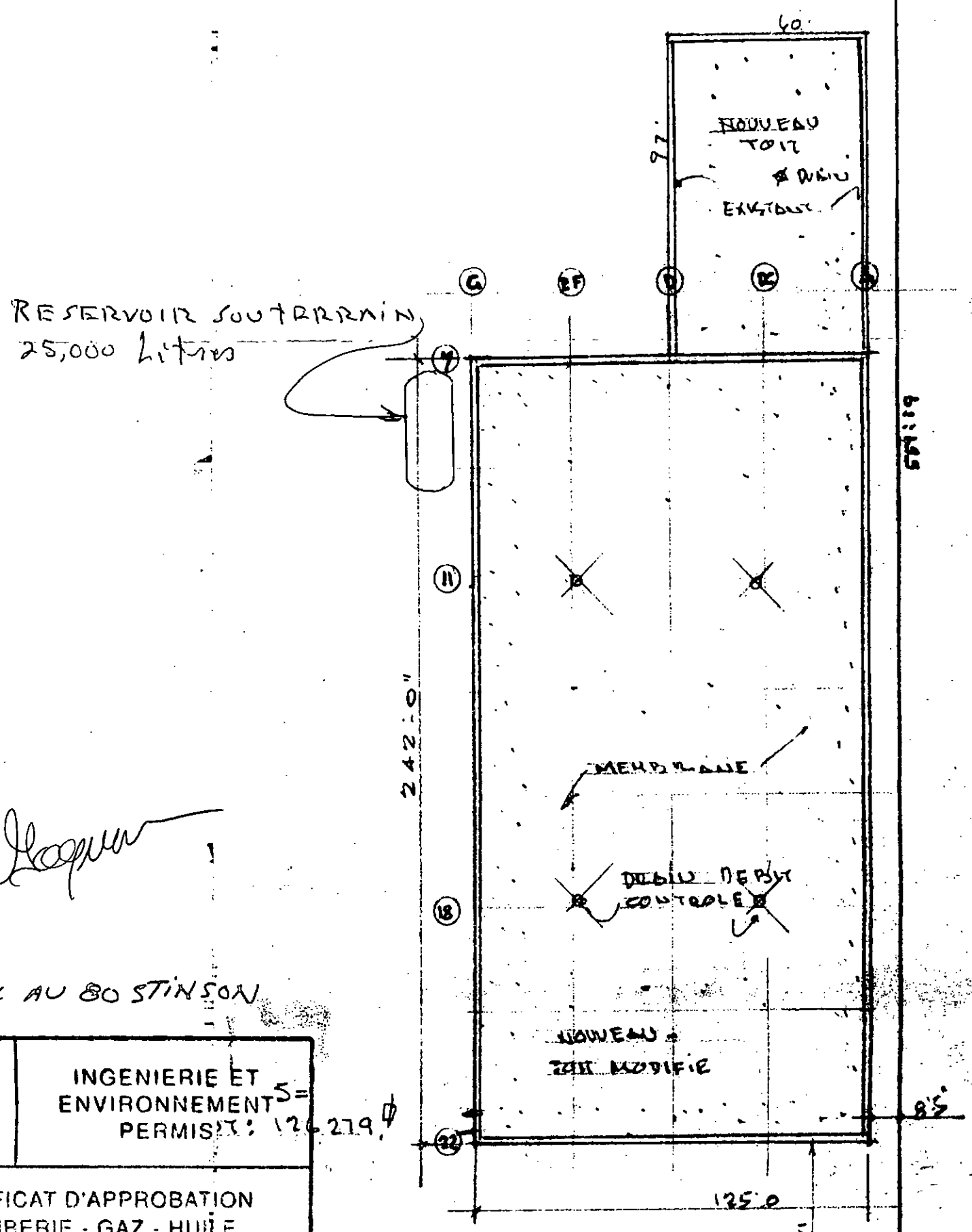

TRAVAUX AU 80 STINSON

Saint-Laurent	INGENIERIE ET ENVIRONNEMENT PERMIS #: 126.279.5		
CERTIFICAT D'APPROBATION PLOMBERIE - GAZ - HUILE			
DATE:		APPROUVE PAR:	
NO. PERMIS:	PLOMBERIE	GAZ	HUILE

R.S. DEMOLITION
9939 Parc Georges Mtl. Nord
H1H 4X6 tél (514) 328 4860

P 18015

80 RUE STINSON

COPIE DU BUREAU

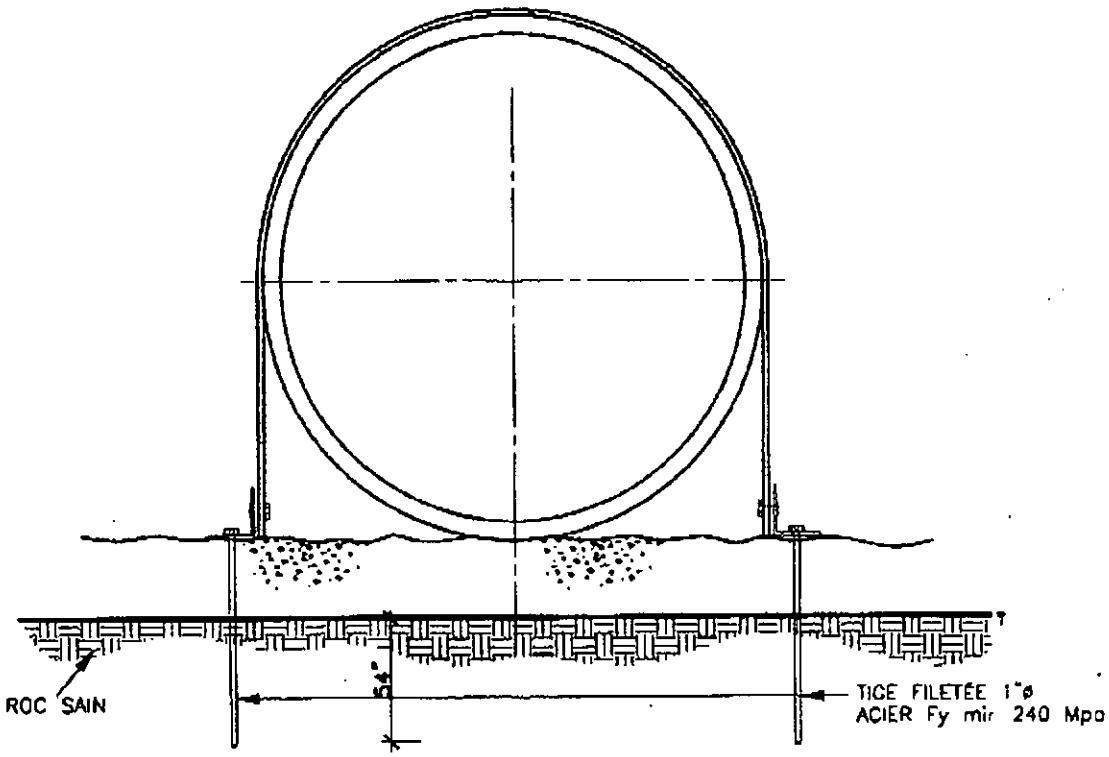

ANCRAGE AU ROC: -FORER UN TROU DE 1 1/4"ø
PAR 54" DE PROFONDEUR
-NETTOYER LE TROU
-ANCRER LA TIGE SUR 54"
DE PROFONDEUR AVEC UN COULIS
À BASE D'EPOXY DE TYPE
"EPCO" CERAMIQUE 6" AVEC
UNE RÉSISTANCE EN COMPRESSION
MINIMAL DE 30 Mpa

CHARGE DE CONCEPTION 13800 lbs
EN ARRACHEMENT PAR ANCRAGE

Réal Paquin
19815
QUÉBEC

80 Stinson
P 18015

approbation pour l'ancrage au roc seulement.

Projet
RS DÉMOLITION INC.
ADDRESSE

Titre
ANCRAGE AU ROC

DESSAU SOPRIN

Dessau-Soprin inc.
1204, boul. René-Lévesque Ouest, bureau 300
Montréal (Québec) H3B 2E4
Tél. téléphone: (514) 861-1898
Tél. téléphone: (450) 668-8232

Préparé R Paquin	Discipline STRUCTURE	Chargé de projet R Paquin
Dessiné M Bordeleau	Échelle NO.	
Vérifié R Paquin	Date 99-06-14	

Projet	Lot	Disc.	No Dessin	Rév.
0 0 0 3 0 1 0	0 0 0	S R	S 0 0 0	0 0

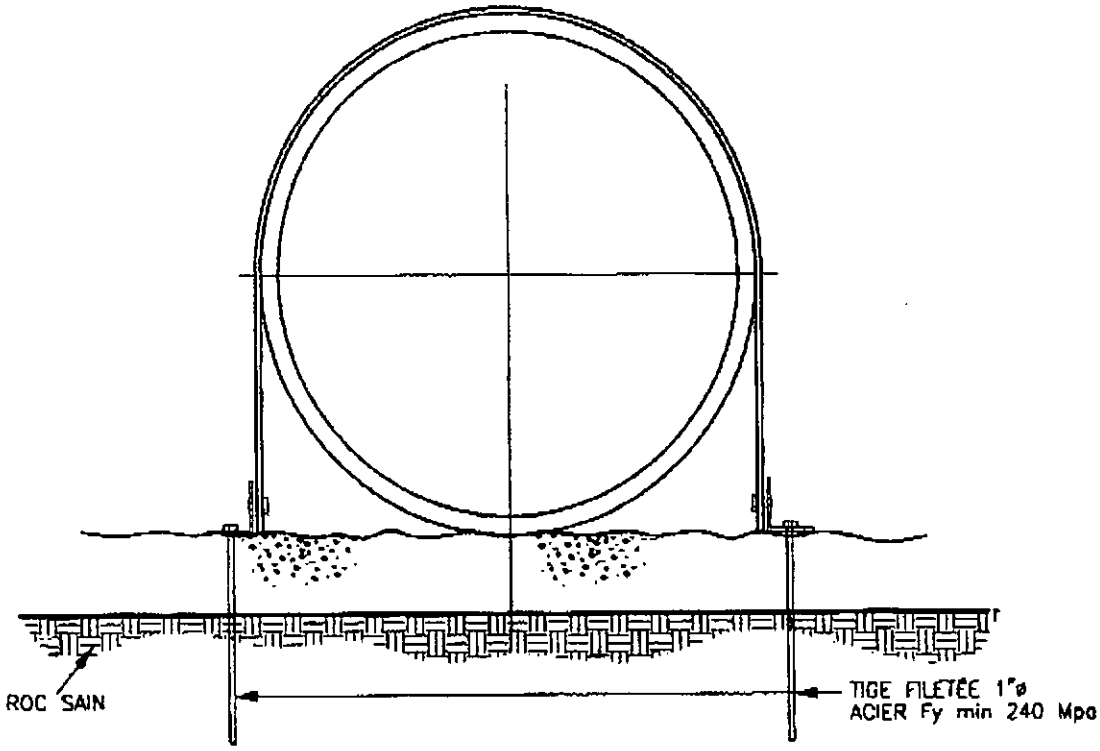

ANCRAGE AU ROC.
TEL QUE CONSTRUIT:

- 3 ANCRAGES AVEC UN TROU FORÉ DE 1-3/4"ø PAR 54" DE PROFONDEUR.
- 1 ANCRAGE AVEC UN TROU FORÉ DE 1-3/4"ø PAR 36" DE PROFONDEUR.
- ANCRER LES TIGES AVEC UN COULIS À BASE D'ÉPOXY DE TYPE "EPCO" CERAMIQUE 6" AVEC UNE RÉSISTANCE EN COMPRESSION MINIMAL DE 30 Mpa.

CHARGE DE CONCEPTION 13800 lbs
EN ARRACHEMENT PAR ANCRAGE.

80 Stinson
P 18015

René Pélofy
45815
QUÉBEC

Approbation pour l'ancrage au roc seulement

Projet
RS DÉMOLITION INC.
ADDRESSE

Titre
ANCRAGE AU ROC

DESSAU SOPRIN
Dessau-Soprin inc.

Préparé R Pelofy	Discipline STRUCTURE	Chargé de projet R Pelofy
Dessiné M Bandelaire	Échelle IND.	
Vérifié R Pelofy	Date 99-06-14	

Projet	Lot	Disc.	No. Jumelé	Rév.
0 0 0 3 0 1 0	0 0 0	S R S	0 0 0	0 0

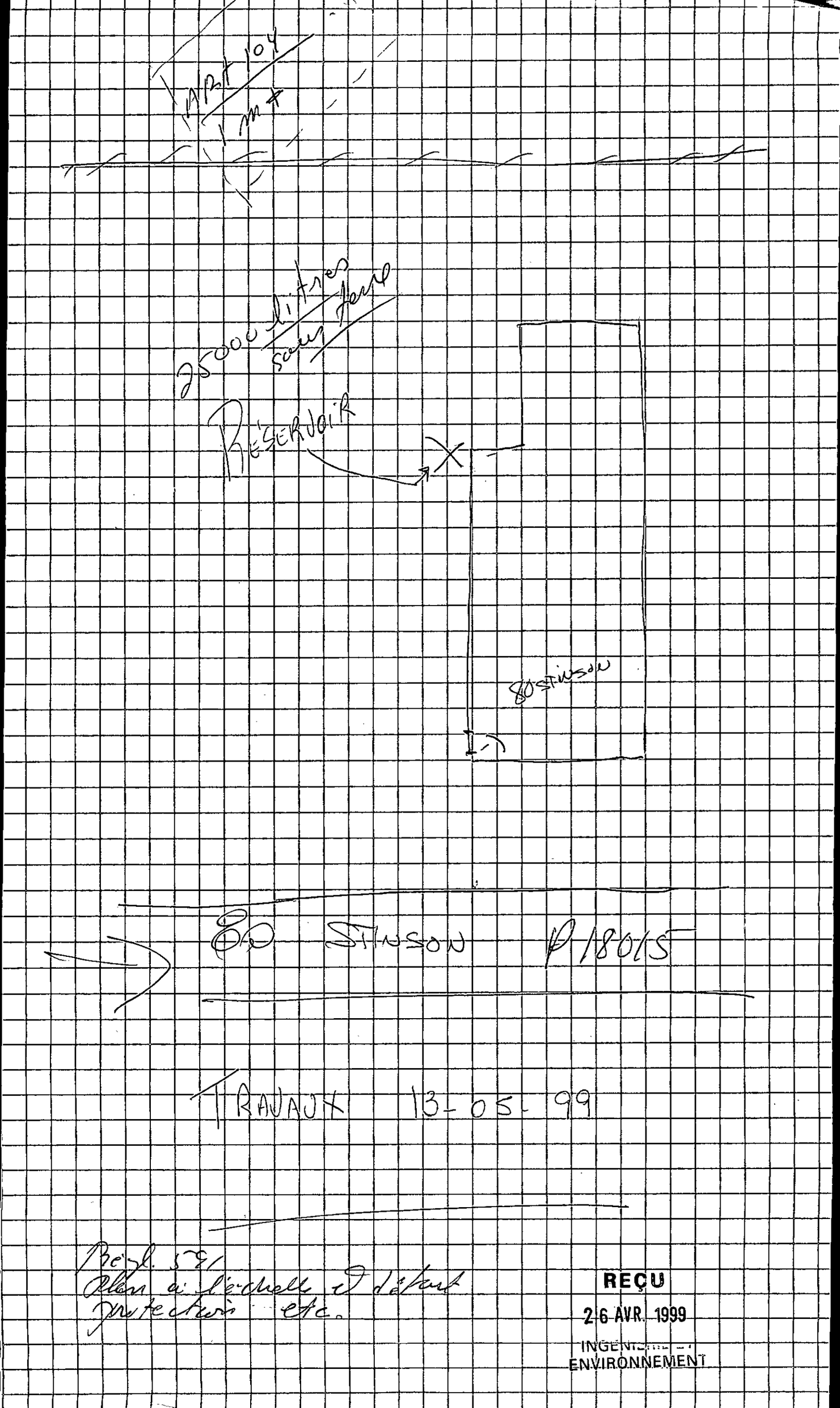

REÇU
26 AVR. 1999
INGÉNIERIE ET ENVIRONNEMENT

5 février 2026

Référence : EV-17130-1
Valérie Pelletier
valeriepelletier@nclenvironnement.com

Demande de date d'installation

Adresse	Date d'installation	Date de disjonction
80 rue Stinson Montreal	1990-09-21	-

Service de la Géomatique
Tél : 514 598-3038
Sans frais : 1 877 598-3038

N.B. Les demandes de date d'installation sont traitées dans un délai de10 jours ouvrables suivant leur réception
Veuillez s'il-vous-plaît soumettre une seule adresse civique par demande

Rapport Enviroscan

Adresse du site:	80 Rue Stinson Montréal QC Canada
No de projet:	EV171301
No de commande:	170851
Demandé par:	Valérie Pelletier
Date d’achevement:	2/12/2026 2:45:19 PM

CONFIDENTIEL

No de projet: EV171301 | No de commande Opta:
Demandé par: Valérie Pelletier | Date d'achevement: 02/12/2026 14:45:19

Search Area: 80 Rue Stinson Montréal QC Canada

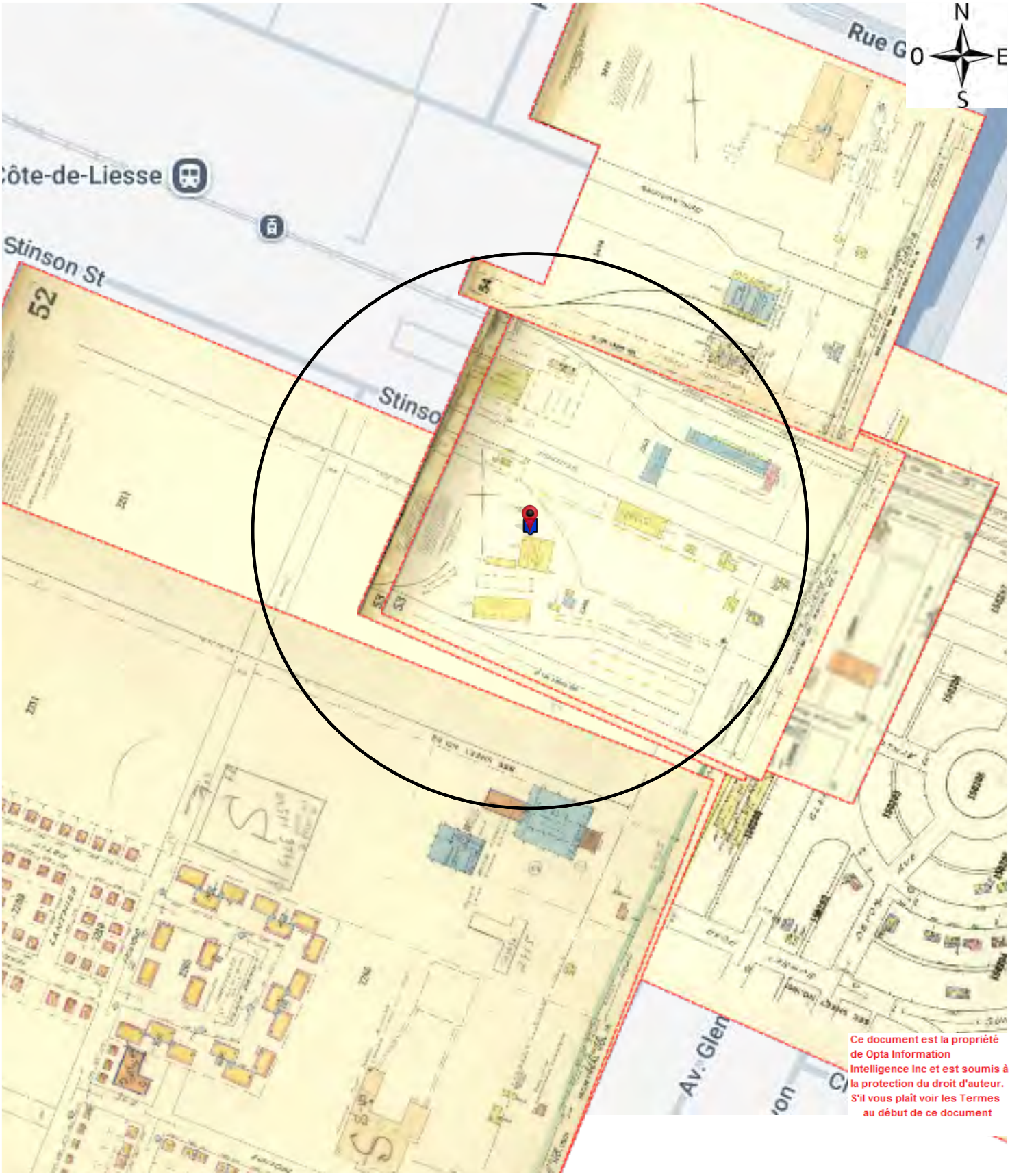

Ce document est la propriété de Opta Information Intelligence Inc et est soumis à la protection du droit d'auteur. S'il vous plaît voir les Termes au début de ce document

Services environnementaux Rapport d'antécédents du risque relatif à l'environnement (HEIRS) Modalités

Modalités

Rapport

Les documents (ci-après appelés les « documents ») qui doivent être publiés dans le cadre du rapport (ci-après appelé le « rapport ») qui doit être livré à l'acheteur comme décrit ci-dessus sont des documents qui figurent dans les dossiers de Verisk concernant la propriété décrite (ci-après appelée la « propriété »). Verisk ne fait ni assertion ni garantie concernant les documents, y compris, notamment, en ce qui concerne leur exhaustivité, leur exactitude ou leur utilité, et elle n'affirme ni ne garantit qu'il s'agit des seuls plans et rapports préparés à l'égard de la propriété. Les documents sont à jour à la date qui y figure. Toute interprétation des documents, le cas échéant, est faite par déduction fondée sur l'information qui est apparente et évidente au recto des documents seulement. Verisk n'affirme ni ne garantit que des interprétations autres que celles mentionnées n'existent pas provenant d'autres sources. Le rapport est préparé uniquement pour l'acheteur des services, comme susmentionné.

Avis de non-responsabilité

Verisk dénie toute responsabilité pour des pertes ou des dommages, quels qu'ils soient, qu'ils soient consécutifs ou autres, quelle que soit la façon dont ils ont été causés, engagés ou subis, qui découlent directement ou indirectement des services (lesquels comprennent, notamment, la préparation du rapport prévu aux présentes), y compris, notamment, les pertes ou les dommages découlant directement ou indirectement de toute rupture de contrat, fondamentale ou autre, de la créance donnée aux rapports de Verisk ou de tout acte délictueux ou omission par les agents, les employés ou les représentants de Verisk.

Intégralité de l'entente

Les parties aux présentes conviennent d'être liés par les modalités des présentes. Le formulaire de demande constitue l'intégralité de l'entente entre les parties concernant le sujet des présentes et il remplace la totalité des ententes, des négociations et des discussions antérieures ou contemporaines, qu'elles soient verbales ou écrites, et il n'existe ni assertion, ni garantie, ni autre entente entre les parties concernant le sujet des présentes autres que celles qui font spécifiquement partie des présentes. Aucun supplément, aucune modification, aucune renonciation et aucune résiliation de la demande ne sont contraignants, sauf s'ils sont confirmés par écrit par les parties aux présentes.

Document en vigueur

En cas de conflit ou de contradiction entre les dispositions des présentes et les rapports, les droits et les obligations des parties seront considérés comme étant régis par le formulaire de demande, qui sera le document primordial.

Loi

La présente entente est régie et interprétée conformément aux lois de la province de l'Ontario et aux lois du Canada qui s'y appliquent.

1972 Volume: St Laurent Firemap: 54
St. Laurent Plan: 907 (1954) | Sheet: 54 (1972)

Page	Rapport de Titre
6	(1961) Volume: Montreal Volume 15 Firemap: 1502
8	(1961) Volume: Montreal Volume 15 Firemap: 1505
10	(1961) Volume: Montreal Volume 15 Firemap: 1505
12	(1972) Volume: St Laurent Firemap: 52
14	(1972) Volume: St Laurent Firemap: 52
16	(1972) Volume: St Laurent Firemap: 53
18	(1972) Volume: St Laurent Firemap: 53
20	(1972) Volume: St Laurent Firemap: 54
21	(2001) Cope Report - 2001 80 Rue Stinson Montreal QC a (distance = 0 metres*)
26	(2001) All Risk Report - 2001 80 Rue Stinson Montreal QC a (distance = 0 metres*)
34	(2001) Siteplan Report - 2001 80 Rue Stinson Montreal QC a (distance = 0 metres*)
36	(1999) Inspection Report - 1999 80 Rue Stinson Montreal QC a (distance = 0 metres*)
42	(1990) All Risk Report - 1990 80 Rue Stinson Montreal QC a (distance = 0 metres*)
47	(1990) Siteplan Report - 1990 80 Rue Stinson Montreal QC a (distance = 0 metres*)

No de projet: EV171301 | No de commande Opta:
Demandé par: Valérie Pelletier | Date d'achevement: 02/12/2026 14:45:19

1961 Volume: Montreal 15 Firemap: 1502
Montreal Vol. 15 Plan: 590 (1957) | Sheet: 1502 (1961)

Ce document est la propriété de Opta Information Intelligence Inc et est soumis à la protection du droit d'auteur. S'il vous plaît voir les Termes au début de ce document

1961 Volume: Montreal 15 Firemap: 1502
Montreal Vol. 15 Plan: 590 (1957) | Sheet: 1502 (1961)

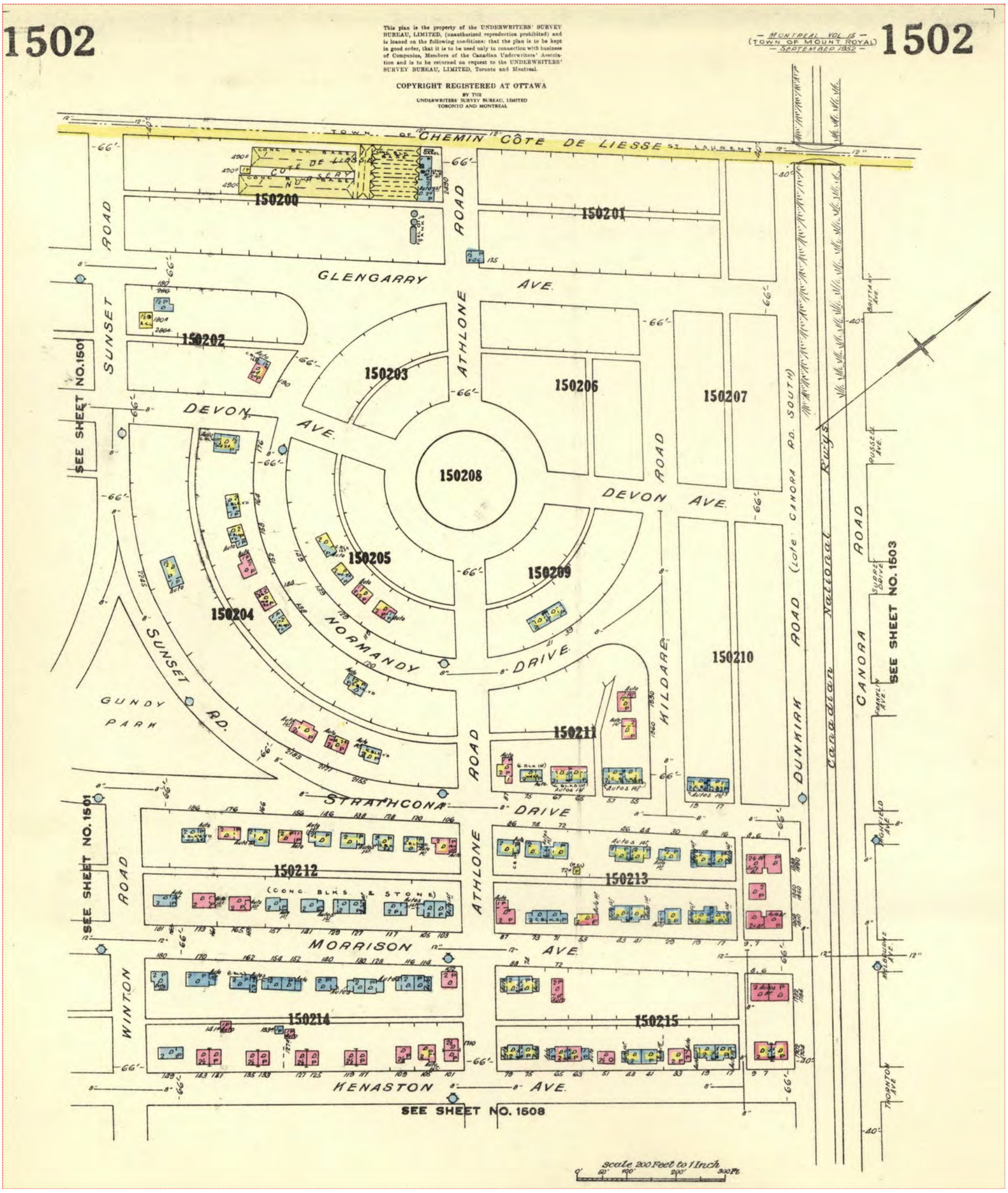

No de projet: EV171301 | No de commande Opta:
Demandé par: Valérie Pelletier | Date d'achevement: 02/12/2026 14:45:19

1961 Volume: Montreal 15 Firemap: 1505
Montreal Vol. 15 Plan: 590 (1957) | Sheet: 1505 (1961)

Ce document est la propriété de Opta Information Intelligence Inc et est soumis à la protection du droit d'auteur. S'il vous plaît voir les Termes au début de ce document

1961 Volume: Montreal 15 Firemap: 1505
Montreal Vol. 15 Plan: 590 (1957) | Sheet: 1505 (1961)

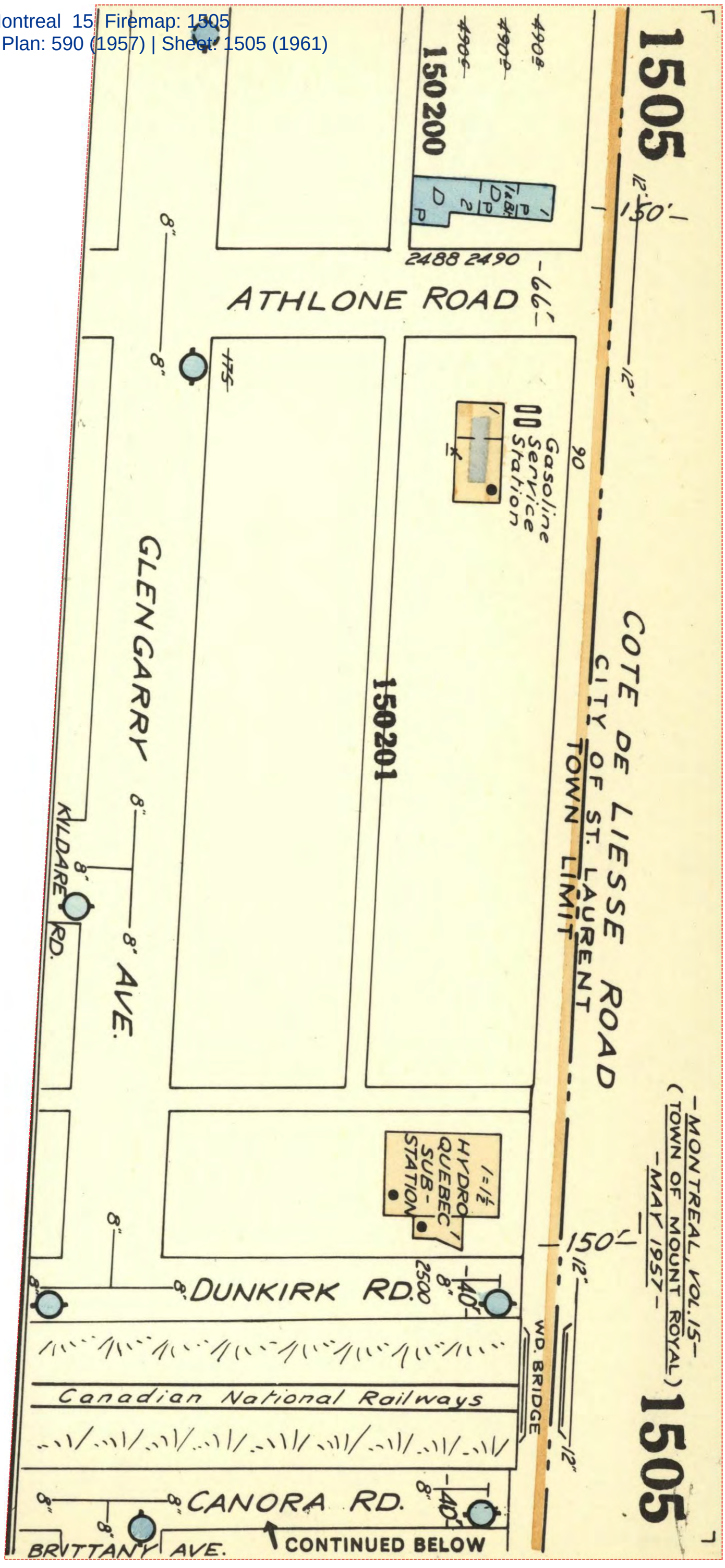

No de projet: EV171301 | No de commande Opta:
Demandé par: Valérie Pelletier | Date d'achevement: 02/12/2026 14:45:19

1961 Volume: Montreal 15 Firemap: 1505
Montreal Vol. 15 Plan: 590 (1957) | Sheet: 1505 (1961)

Ce document est la propriété de Opta Information Intelligence Inc et est soumis à la protection du droit d'auteur. S'il vous plaît voir les Termes au début de ce document

1961 Volume: Montreal 15 Firemap: 1505
Montreal Vol. 15 Plan: 590 (1957) | Sheet: 1505 (1961)

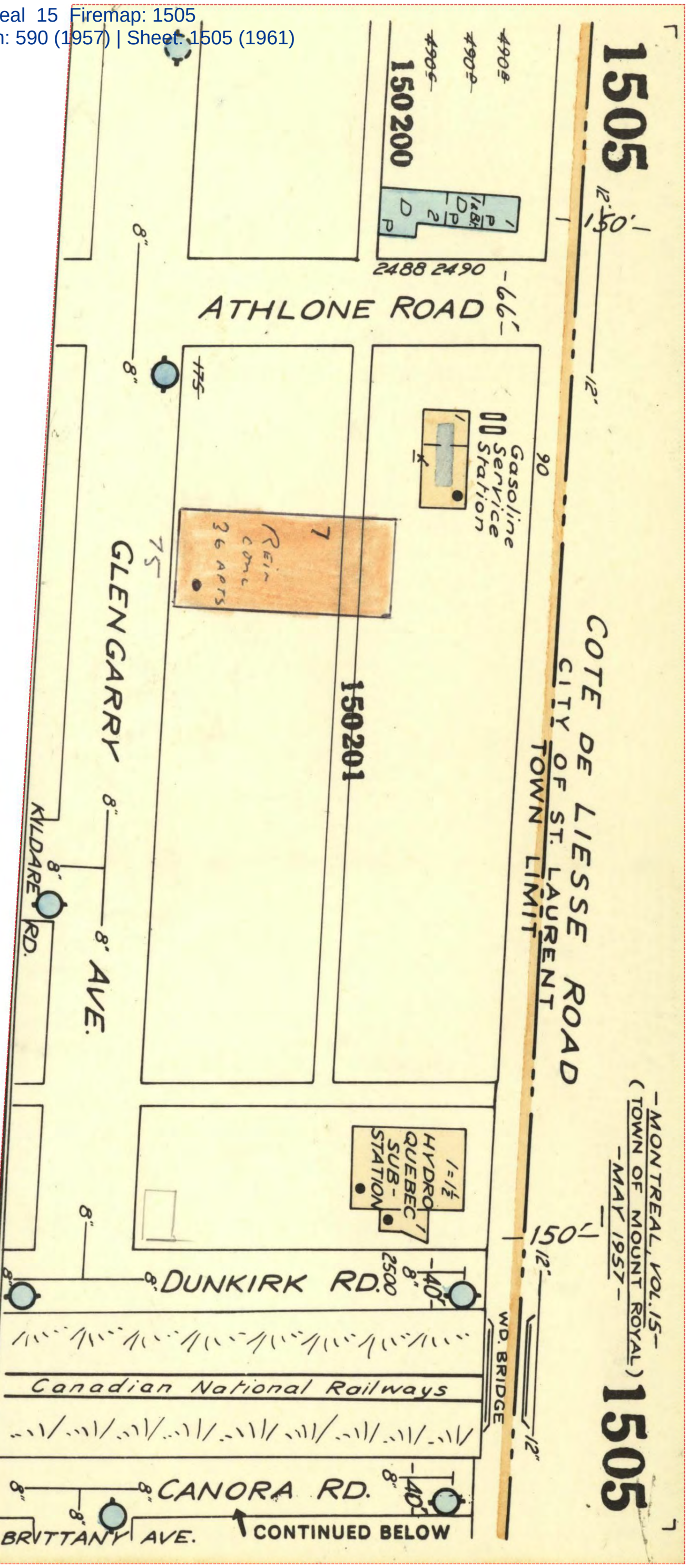

1972 Volume: St Laurent Firemap: 52
St. Laurent Plan: 907 (1954) | Sheet: 52 (1972)

Ce document est la propriété de Opta Information Intelligence Inc et est soumis à la protection du droit d'auteur. S'il vous plaît voir les Termes au début de ce document

1972 Volume: St Laurent Firemap: 52
St. Laurent Plan: 907 (1954) | Sheet: 52 (1972)

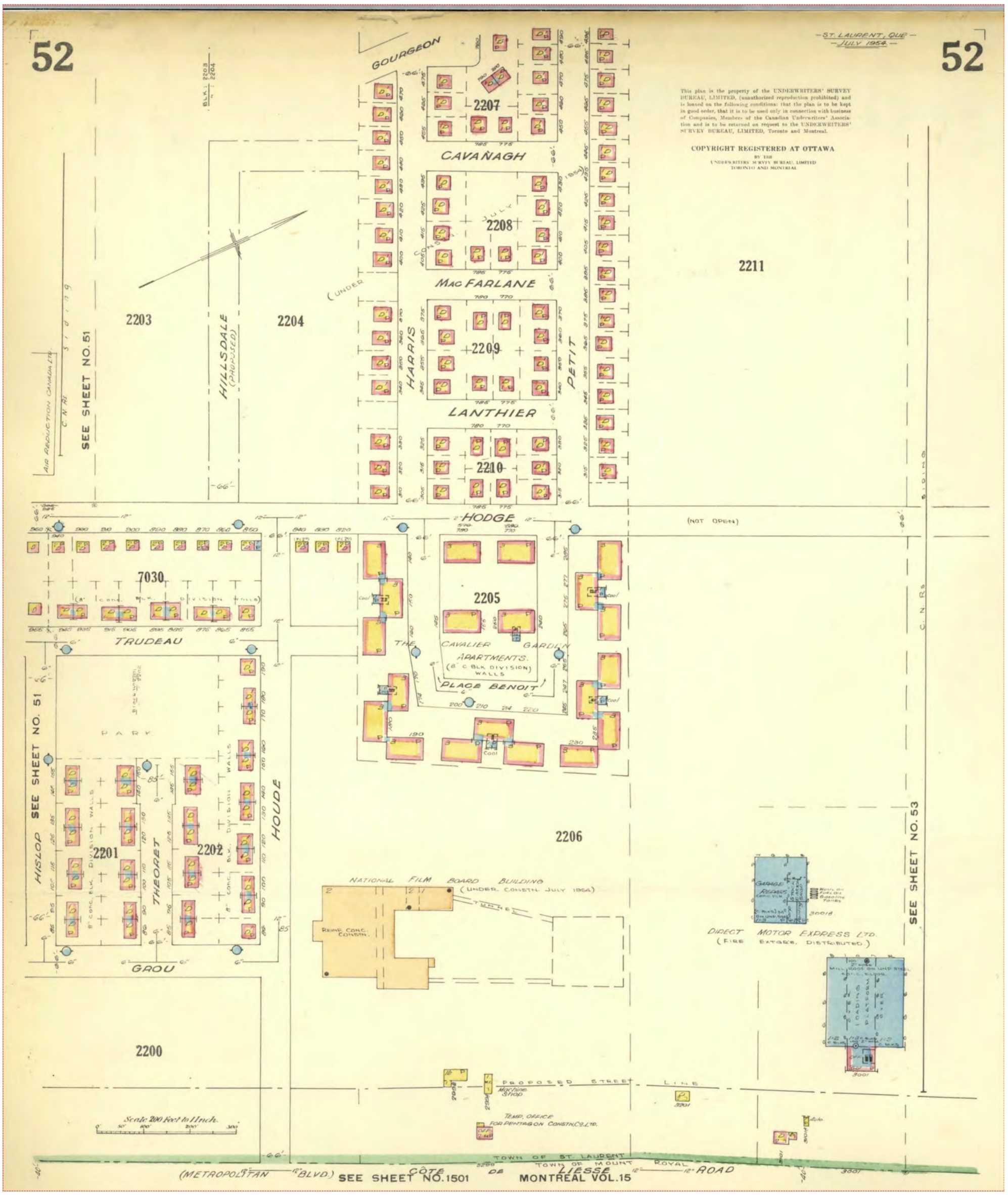

1972 Volume: St Laurent Firemap: 52
St. Laurent Plan: 907 (1954) | Sheet: 52 (1972)

Carte de localisation
du Plan détaillé est sur la page suivante

Ce document est la propriété de Opta Information Intelligence Inc et est soumis à la protection du droit d'auteur. S'il vous plaît voir les Termes au début de ce document

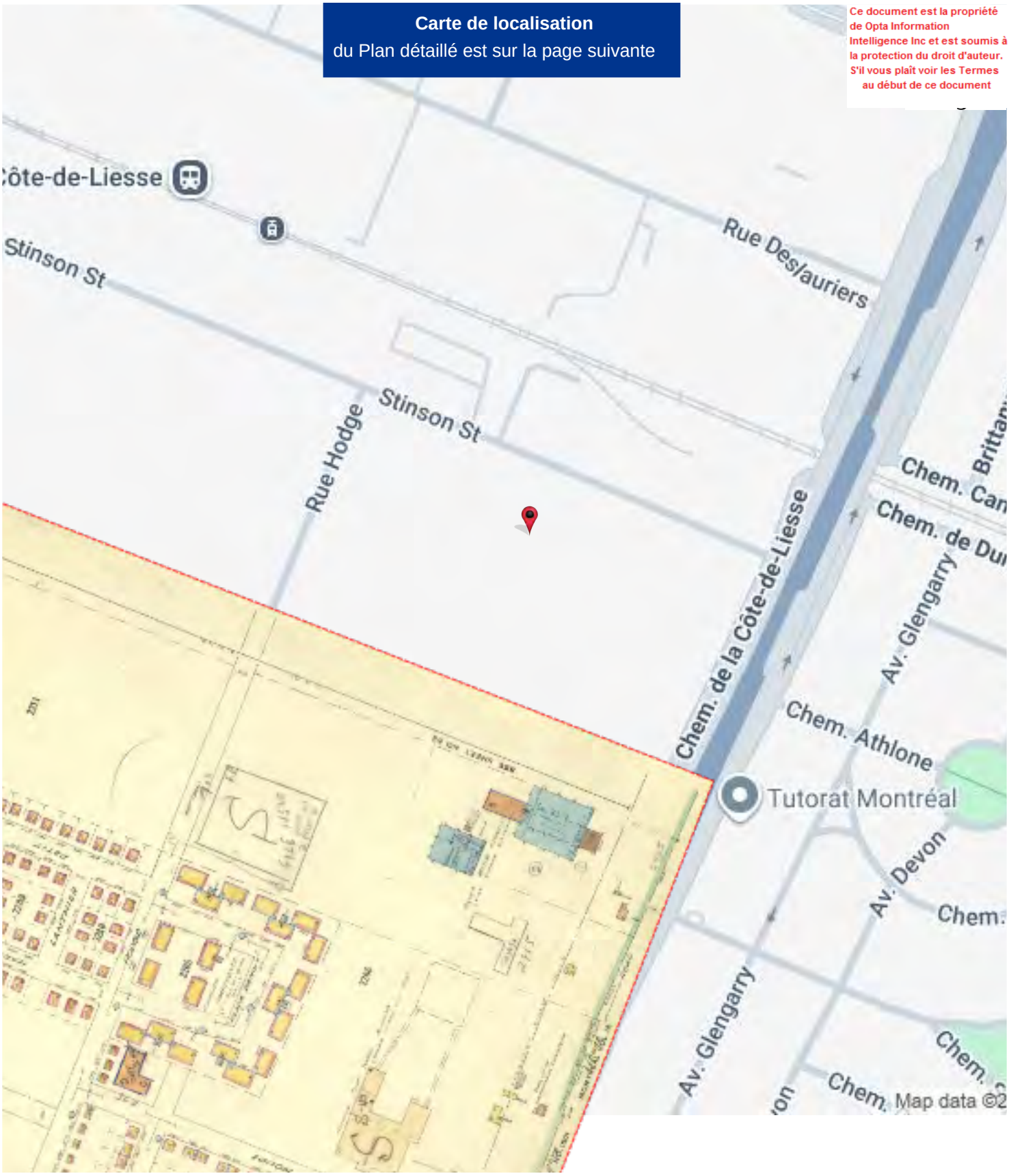

1972 Volume: St Laurent Firemap: 52
St. Laurent Plan: 907 (1954) | Sheet: 52 (1972)

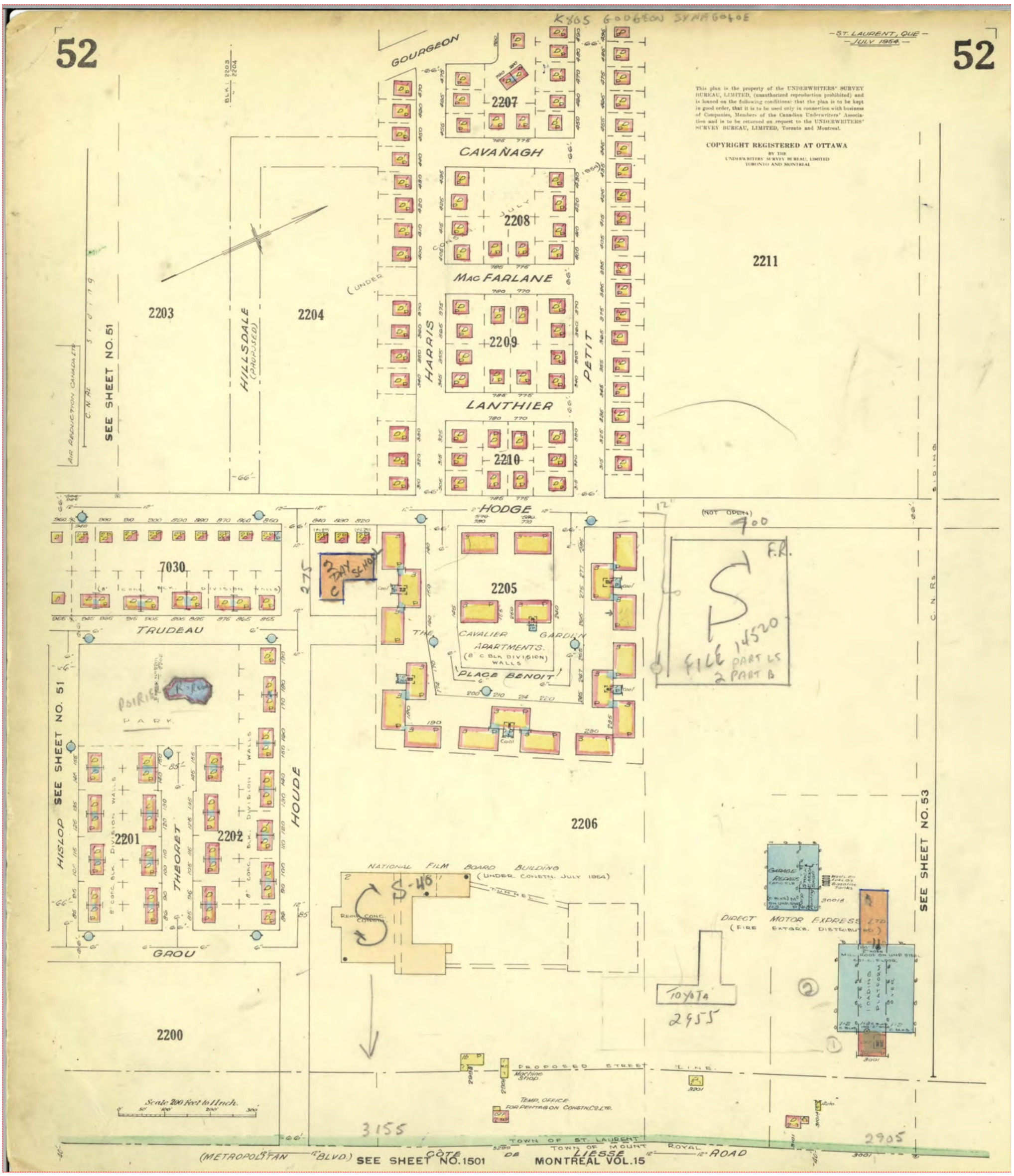

No de projet: EV171301 | No de commande Opta:
Demandé par: Valérie Pelletier | Date d'achevement: 02/12/2026 14:45:19

1972 Volume: St Laurent Firemap: 53
St. Laurent Plan: 907 (1954) | Sheet: 53 (1972)

Ce document est la propriété de Opta Information Intelligence Inc et est soumis à la protection du droit d'auteur. S'il vous plaît voir les Termes au début de ce document

1972 Volume: St Laurent Firemap: 53
St. Laurent Plan: 907 (1954) | Sheet: 53 (1972)

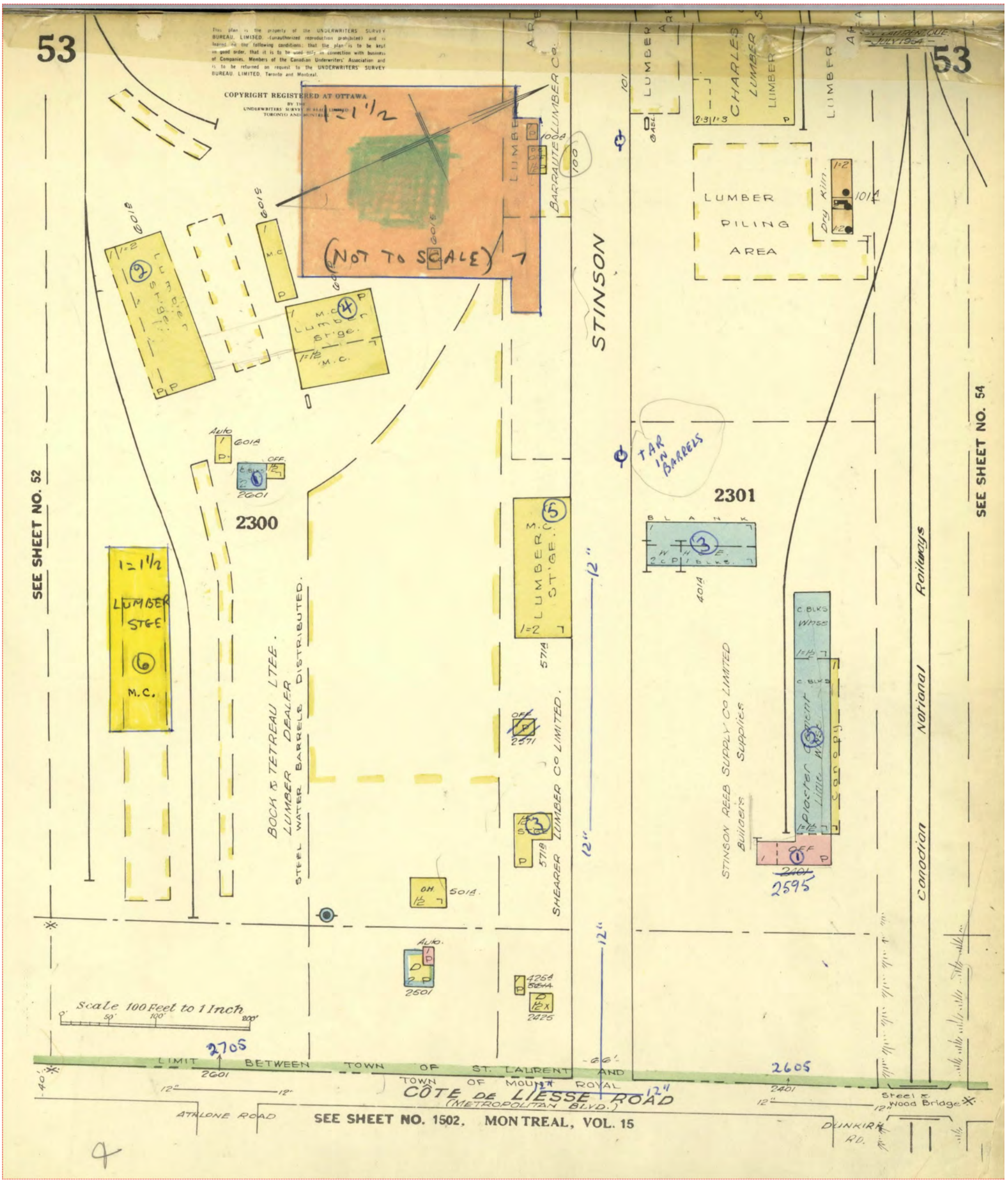

1972 Volume: St Laurent Firemap: 53
St. Laurent Plan: 907 (1954) | Sheet: 53 (1972)

Ce document est la propriété de Opta Information Intelligence Inc et est soumis à la protection du droit d'auteur. S'il vous plaît voir les Termes au début de ce document

1972 Volume: St Laurent Firemap: 53
St. Laurent Plan: 907 (1954) | Sheet: 53 (1972)

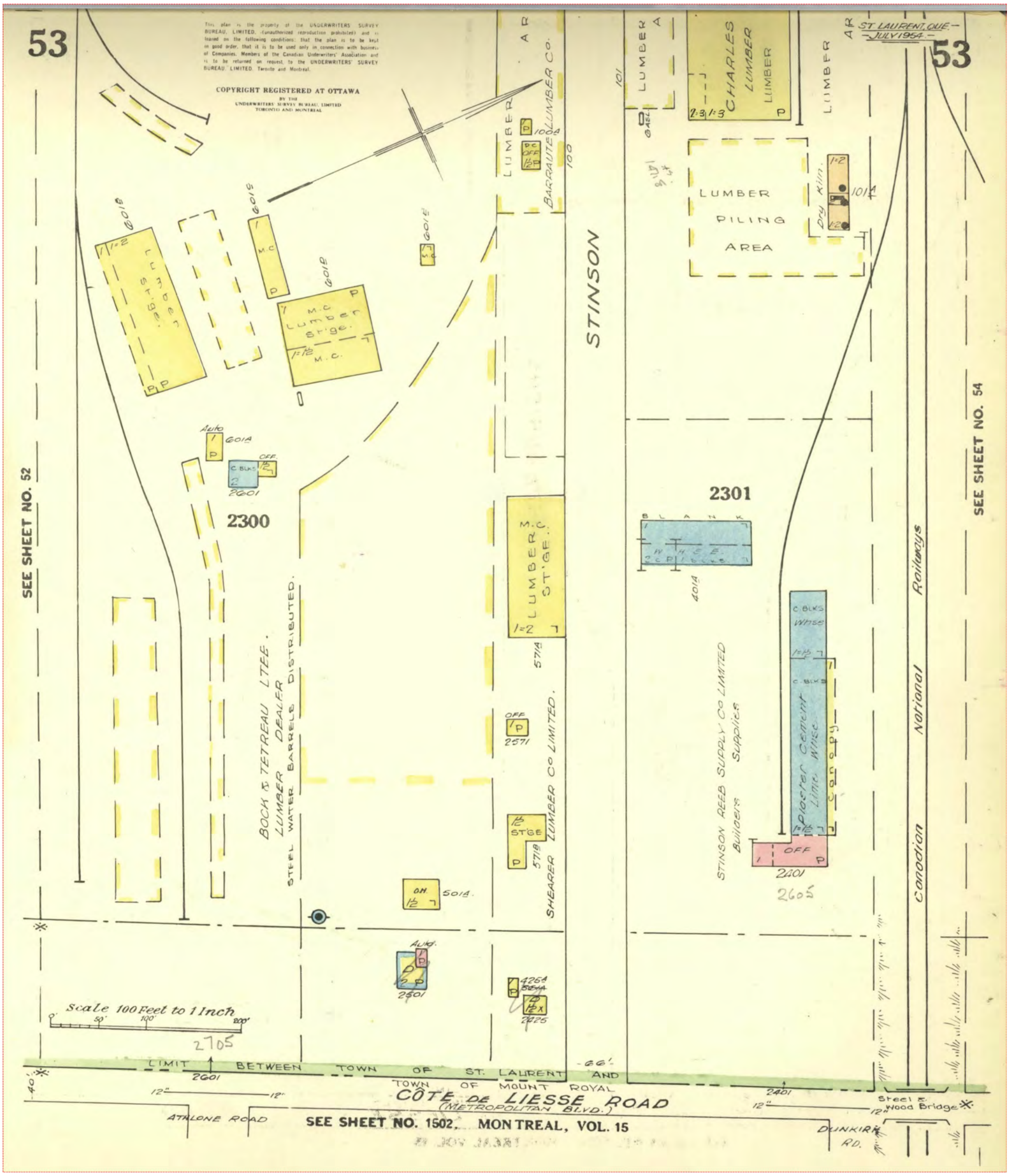

1972 Volume: St Laurent Firemap: 54
St. Laurent Plan: 907 (1954) | Sheet: 54 (1972)

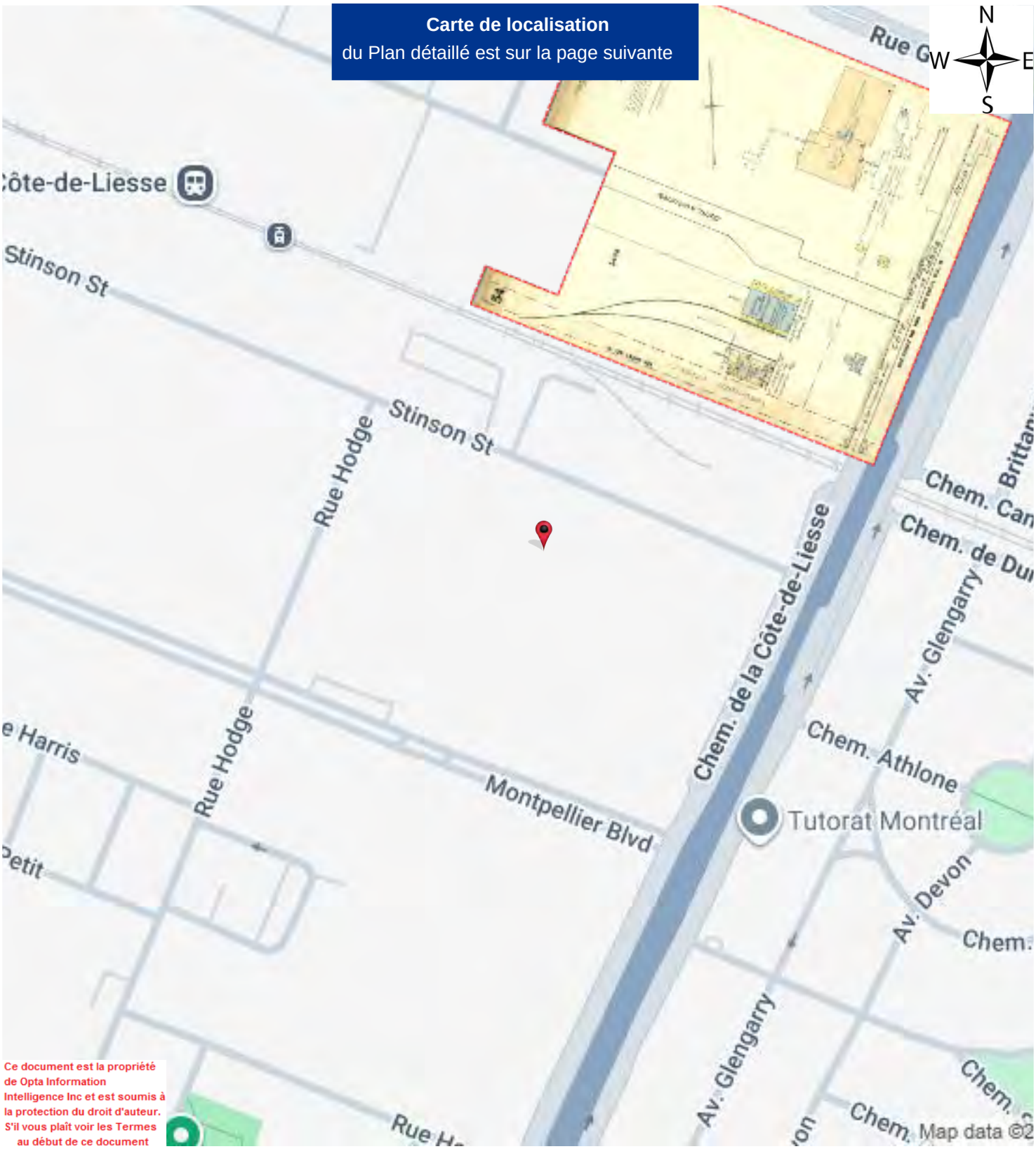

Ce document est la propriété de Opta Information Intelligence Inc et est soumis à la protection du droit d'auteur. S'il vous plaît voir les Termes au début de ce document

1972 Volume: St Laurent Firemap: 54
St. Laurent Plan: 907 (1954) | Sheet: 54 (1972)

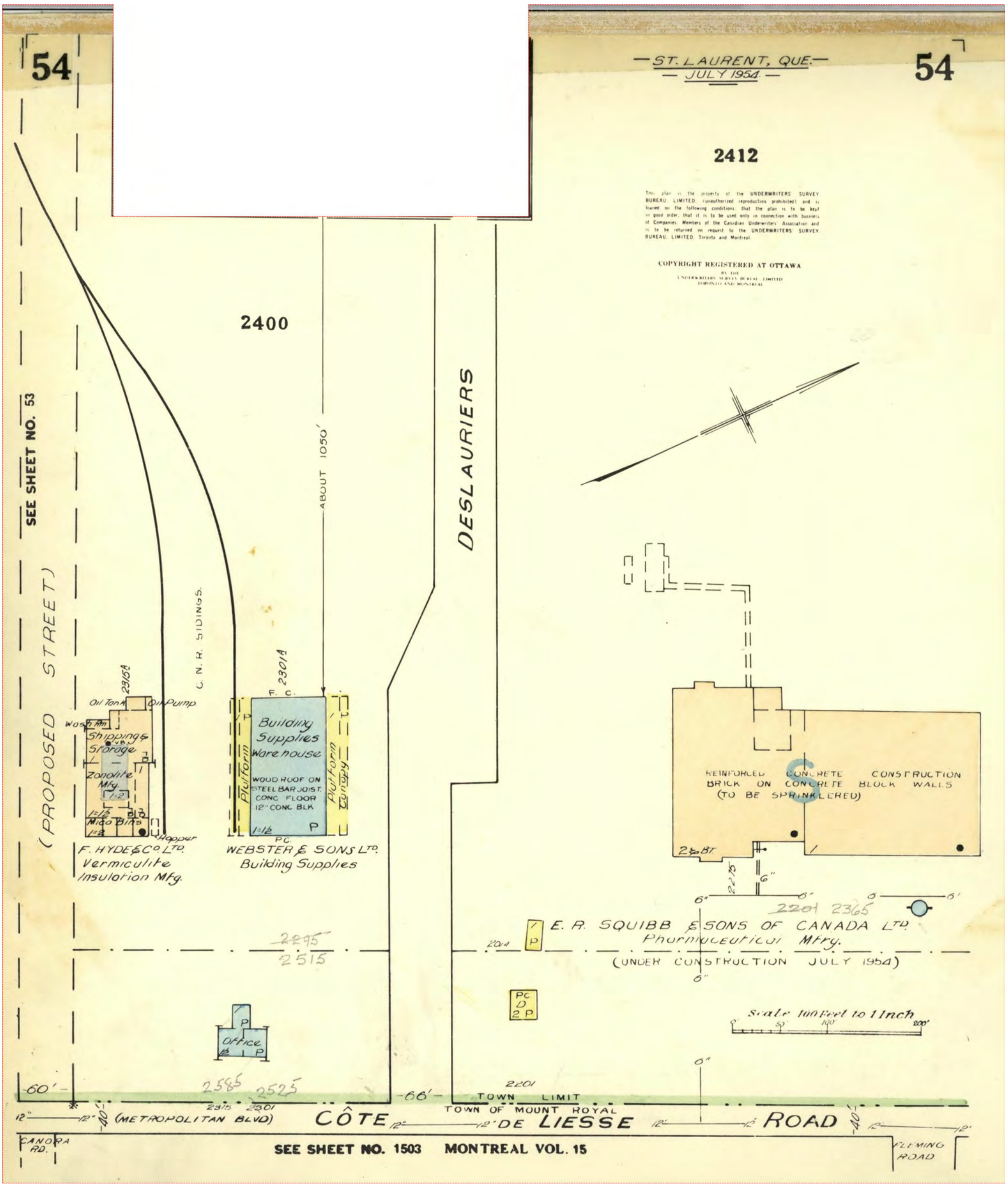

Cope Report - 2001 80 Rue Stinson Montreal QC a

GROUPEMENT TECHNIQUE DES ASSUREURS 2009-mai-09
CONFIDENTIEL - @ L'USAGE DES ADHERENTS SEULEMENT 06:21 [sam]
NE DOIT PAS JTRE DIFFUSI

RAPPORT COPE (Construction, affectation, protection, risques de voisinage)

Risque:
80 STINSON RU
ST LAURENT PQ
H4N 2E7

No de rifirence: 20732922 / Bbtiment No. 01 Bureau Entp. d'outils & espace in

(Reprisentant du GTA: N. KLIMKO sur 01.01.18)

Les renseignements contenus dans le prisent rapport ont iti recueillis lors d une inspection du risque effectuie par un reprisentant du GTA.

Si vous souhaitez obtenir les taux du bbtiment ou du contenu pour le risque en question veuillez consulter la fiche de taux apparaissant dans la liste des produits disponibles pour le risque. En cas d absence de fiche de taux, veuillez demander l'aide d'un reprisentant des services ` la clienthle du GTA. Vous pouvez igalement itablir le taux vous-mjme en vous rendant ` l'adresse www.gta.iao.ca et en utilisant le nouveau calculateur de taux du GTA.

Les rapports du GTA tiennent compte des normes de privention giniralement reconnues, en vigueur au moment de la prestation des services. Ils dicoulent de la visite de l'itablissement et/ou renseignements et autres donnies fournis par le client ou pour le compte de celui-ci et en pritendent dresser la liste de tous les dangers. Les changements ou modifications conseillis dans les rapports visent ` amiliorer la protection et la privention des sinistres mais le GTA ne se charge pas d'organiser et de contrtler les mesures de sicuriti. Le Groupement technique des assureurs inc. dicline toute responsabiliti pour tout sinistre ou dommage direct ou indirect, quelle qu'en soit la cause ou la raison, subi aprhs que les services aient iti rendus.

------ CODES ------

Activiti Code:	509	- Materiel electr.,quincaillerie plomberie,chauffage
Code de construction	2	- Murs en magonnerie / Mat. incombustible
Risque Classificatio	EA	- Extincteurs automatiques
Protection Code:	6	- Avec ext. auto protection complhte 1-2
Combustibiliti	M3	

------ DU CONSTRUCTION ------

MURS EN MAGONNERIE:
100% Blocs de biton 300mm Epais C-2 Type: M-1

POTEAUX INTIGRIS AUX MURS:
100% Acier C-2

PLANCHERS/TOIT EN MAGONNERIE OU MAT. RIS. AU FEU:
31% Biton sur terre - Planch Heures: 3,00 Homol.: N Type: A-1

PLANCHERS ET TOIT INCOMBUSTIBLES:
31% Dalles de magonn. (<100 C-3
34% Toit en acier Classe II C-6

PLANCHERS ET TOIT - COMBUSTIBLES:
2% Gros bois d'oeuvre - Toi C-1

------ CARACTIRISTIQUES SECONDAIRES DE LA CONSTRUCTION ------

HAUTEUR:
Nombre d'itages: 02
Nombre de sous-sols: 0

Itages comb. sans acces dir. au niveau du sol 0

COMMUNICATIONS VERTICALES:
Escaliers 1E/2E Comb.: 02 Const.: 3
Type: Comm. non fermie (C-4) Murs 0h/ Portes 0h

SUPERFICIE:

Surface (m): 0 X 0 0 X 0 0 X 0

Rez-ch.: 3800 m2 Totale: 6590 m2 Tarifable: 6590 m2

F1, F2 Sup. 0%

COUVERTURE:
100 % Autre : GOUDRON/GRAVIER

ESPACES CHACHIS COMBUSTIBLES:
7 % Sous le toit

ITAT DU BBTIMENT:
Bon C-

Annie de constr.: 1964 Climatisation: Climatiseurs individuel

RISQUES NORMAUX: 7211C2 - Airothermes - Fuel
7211B - Installation ilectr. ` de

------ PROTECTION ------

PROTECTION PUBLIQUE:
Dist. des pot. d'incendie Conformes Zone a forte dens. d Non
Dist. du serv. d'incendie Infirieure Accessibiliti: Bonne
Cl. protection du SIAI: 02
Cl. corrigee: 02
Cl. de IAO protection: 02

PROTECTION:
MATERIEL D'EXTINCTION A MAIN: Conformes aux normes
Aucun Extmet

------ RISQUES DE VOISINAGE ------

```
                                AUCUN
     ------ AFFECTATIONS   Berardini Fernando Inc. ------

Code activiti:        5092 - Materiel electr.,quincaillerie plomberie,chau

Majorations relative 5372A - Mar div >=1000 mca <=25%

Situation: 1e     Superficie (m ca): 6590 m2   100,0% de superficie totale

Cl. comb.:              03 - Combustiblele
Cl. ris. d'end.:        03 - Vulnerabilite moyenne
-------------------------------------------------------------------------
```


Opta Intelligence Informationnelle
Veuillez prendre connaissance des restrictions et des conditions juridiques qui s'appliquent à ce site. L'utilisation de ce site constitue une acceptation des conditions régissant son utilisation.

All Risk Report - 2001 80 Rue Stinson Montreal QC a

GROUPEMENT TECHNIQUE DES ASSUREURS
Québec

CONFIDENTIEL

RAPPORT D'INSPECTION

DOSSIER NO. **RS30589**
REFERENCE: 073292
REF SIDI/GTA: 20732922

DESIGNATION DU RISQUE : Berardini Fernando Inc.

SITUATION : 80 Rue Stinson
St Laurent, Quebec
H4N 2E7

REPRESENTANT : N. Klimko

DATE : Le 18 janvier, 2001

GENERALITES

AFFECTATION : Bureaux avec entreposage; en partie vacant et en rénovation.

CONSTRUCTION

COMPARTIMENTATION : Compartiment d'incendie unique.

Perte maximum et probable : 100% de la superficie totale.

ANNEE DE CONSTRUCTION : 1964; 2000; 2001 (en cours); État: Bon.

Rajouts : En cours.

Etat / Rénovations : En cours

HAUTEUR : 1=2 et 2 étages; 10.3m (34').

Sous-sol : Aucun.

MURS : Construction : 30% blocs de béton - 300 mm (12") / isolant mousse plastique / revêtement acrylique.
70% blocs de béton - 300 mm (12") / isolant mousse plastique / revêtement métallique,

Type des murs : 100% Non porteurs

PLANCHERS : 50% Béton/terre
50% Béton/cuvette métallique/acier nu

TOIT : Goudron et gravier
93% Toiture-terrasse en acier, de la classe II (non confirmé) sur acier nu.
7% Fermes construits en gros bois d'oeuvre/revêtement métallique (intérieur).

SUPERFICIE :

Rez de chaussée : 3800 m.ca. (40864 pi.ca.).

Totale : 6590 m.ca.(70 864 pi.ca.).

COMMUNICATIONS VERTICALES : 100% non enfermées; 1 escalier allant du rez-de-chaussée au 2e étages.

Ascenseurs : Aucun.

REVETEMENTS INTERIEURS - Murs : 98% aucun; 2% placoplâtre.

REVETEMENTS INTERIEURS - Plafonds : 91% aucun; 7% revêtement métallique; 2% carreaux acoustiques non combustibles.

ESPACES CACHES COMBUSTIBLES : Espace de toit sur environ 7% de la superficie bien fermés recouvert de revêtement métallique (intérieur). Aucune protection par extincteurs automatiques.

RISQUES

RISQUES NORMAUX :

Installation de chauffage : Sûre, aérothermes alimentés au mazout par deux réservoirs intérieur hors terre d'une capacité de 1138 L (250 gals. / réservoir) en partie chauffage électrique (environ 2%).

Un réservoir extérieur souterrain (vide) d'une capacité de 25000 L (6604 gal.)

Alimentation en combustible : Les conduites de mazout sont bien supportées et protégées.

Cheminées et conduits de fumée : Conformes aux normes.

Installation de climatisation : Installation individuelle - approx. 2% de la superficie est climatisée.

Installation électrique : Sûre. Avec disjoncteurs.

Transformateurs contenant des BPC: Non.

Type de câbles et fils. Gaines souples et rigides.

RISQUES PARTICULIERS : Voir descriptions des opérations.

SUBSTANCES RADIOACTIVES : Aucune.

STOCKAGE DE GRANDE HAUTEUR : Aucun.

ENTRETIEN : Bon.

MATIERES DANGEREUSES : Voir description des opérations.

RISQUES DE VOISINAGE :

Considérant que la rue Stinson est orientée dans un axe nord sud:

Nord : Protection requise : N Protection existante : N

Moyens avec bâtiment adjacent de un étage=2 de construction incombustible, muni d'extincteurs automatiques, et situé à une distance de 9m (30') et occupé par une fromagerie. La protection existante est constituée par un mur orbe avec fenêtres, et est appropriée.

Sud : Protection requise : N Protection existante : N

Faibles avec cour.

Est : Protection requise : N Protection existante : N

Faibles avec rue.

Ouest : Protection requise : N Protection existante : N

Faibles avec stationnement.

AFFAIRES : Généralement 8 heures par jour. 5 jours par semaine. 3 employés.

PERMISSION DE FUMER RESTREINTE : Restreinte.

MATERIEL ELECTRONIQUE DE TRAITEMENT DE L'INFORMATION : Matériel informatique de modèle courant, principalement utilisé pour fins d'administration.

DESCRIPTION DES OPERATIONS : Environ 128 m.ca. (1375 pi.ca.) de la section avant est utilisée par les bureaux de l'assuré. Ceci réprésente environ 2% de la superficie totale du bâtiment. Environ 1010 m.ca. (10864 pi.ca.) de la section arrière du bâtiment est utlisée pour l'entreposage des outils et unités d'éclairages utilisés dans les rénovations. Tout le reste du bâtiment et vacant et en rénovation (environ 5452 m.ca - 58625 pi.ca.). Aucun stockage de grande hauteur. Extincteurs portatifs en quantité suffisante. Les locaux sont propres et bien entretenus.

Deux nouveaux rajouts de construction incombustible, mésurant environ 597 m.ca. (6420 pi.ca.) et 536 m.ca. (5760 pi.ca.) sont présentement en construction.

TRAVAUX COURANTS DE SOUDAGE : Voir recommandations.

PROTECTION

INSTALLATION D'EXTINCTEURS AUTOMATIQUES :

CLASSEMENT D'ENSEMBLE DE L'INSTALLATION ET DE L'ALIMENTATION EN EAU : EF 0 x FI 0 x AC 0 = 0.

Superficie protégée (à l'exclusion des espaces cachés) : 0%.

Le bâtiment n'est plus protégé par l'installation d'extincteurs automatiques. Le tuyau de la colonne montante de l'installation a été coupé et toute la tuyauterie aèrienne a été enlever. Il ne reste plus que la soupape à air comprimée de l'installation à l'intérieur de la chambre des gicleurs.

Toutefois l'assuré prévoit éventuellement de protéger le bâtiment par une nouvelle installation d'extincteurs automatiques.

AUTRES MOYENS :

Extincteurs portatifs : Appropriés.

Robinets d'incendie armés : Aucun.

Service de veille : Aucun.

Matériel et appareils spéciaux : Aucun.

PROTECTION EXTERIEURE :

Poteaux d'incendie publics : Appropriés.

Service d'incendie public : Pompiers professionnels

Distance au poste : 1.6 km. (1 mi.).

Classement de localité (S.I.A.I.) : 2.

Accessibilité : A l'établissement: Bonne.

A l'intérieur du bâtiment: Bonne.

GARANTIES ANNEXES

Aucun risque inhabituel dans l'ensemble.

TEMPETES - Risques inhabituels : Aucun risque inhabituel.

FOUDRE - Risques inhabituels : Aucun risque inhabituel.

EXPLOSIONS - Risques inhabituels : Aucun risque inhabituel.

FUITES DES EXTINCTEURS AUTOMATIQUES : Sans objet.

EMEUTES, ACTES DE VANDALISME, ACTES MALVEILLANTS -

Accès restreint : Aucun risque inhabituel.

Cours clôturées : Non

Cours éclairées : Oui.

Etablissement éloigné des lieux habités : La propriété est située dans un secteur industriel.

TREMBLEMENTS DE TERRE - Zone : 2.

RISQUES DE CHOC -

D'aéronefs : Aucun risque inhabituel.

De véhicules automobiles : Aucun risque inhabituel.

De trains : Aucun risque inhabituel.

De bateaux : Aucun.

FUMEE - Risque d'endommagement du stock par la fumée : Aucun risque inhabituel.

PERTES D'EXPLOITATION

Aucune circonstance inhabituelle.

LACUNES

PRINCIPALES :

Le bâtiment n'est plus protégé par l'installation d'extincteurs automatiques.

AUTRES :

Aucune

PROGRAMME DE PREVENTION ADOPTE PAR LA DIRECTION

Prévention incendie :

Mesure demandée : O Application : Appropriée pour la classe de risque.

Visites de prévention :

Mesure demandée : O Application : Approprié pour la classe de risque.

Entretien du matériel d'incendie :

Mesure demandée : O Application : Approprié pour la classe de risque.

Plan d'intervention préalable :

Mesure demandée : N Application :

Sécurité de l'établissement :

Mesure demandée : O Application : Approprié pour la classe de risque.

Equipe d'incendie privée :

Mesure demandée : N Application :

Permission de fumer restreinte :

Mesure demandée : O Application : O

LOCATAIRES

Aucun détails des locataires.

Siteplan Report - 2001 80 Rue Stinson Montreal QC a

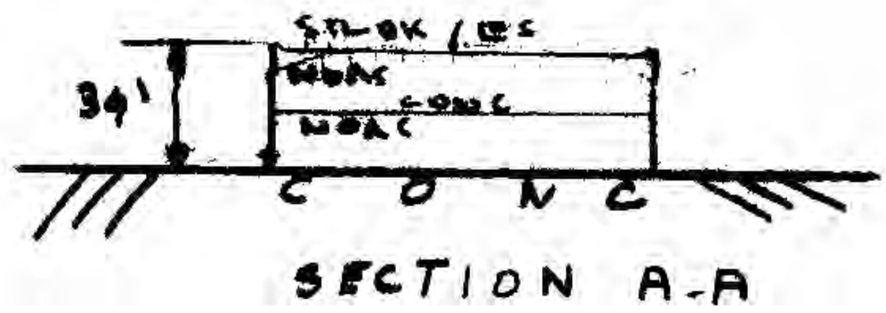
34'
C O N C
SECTION A-A

N

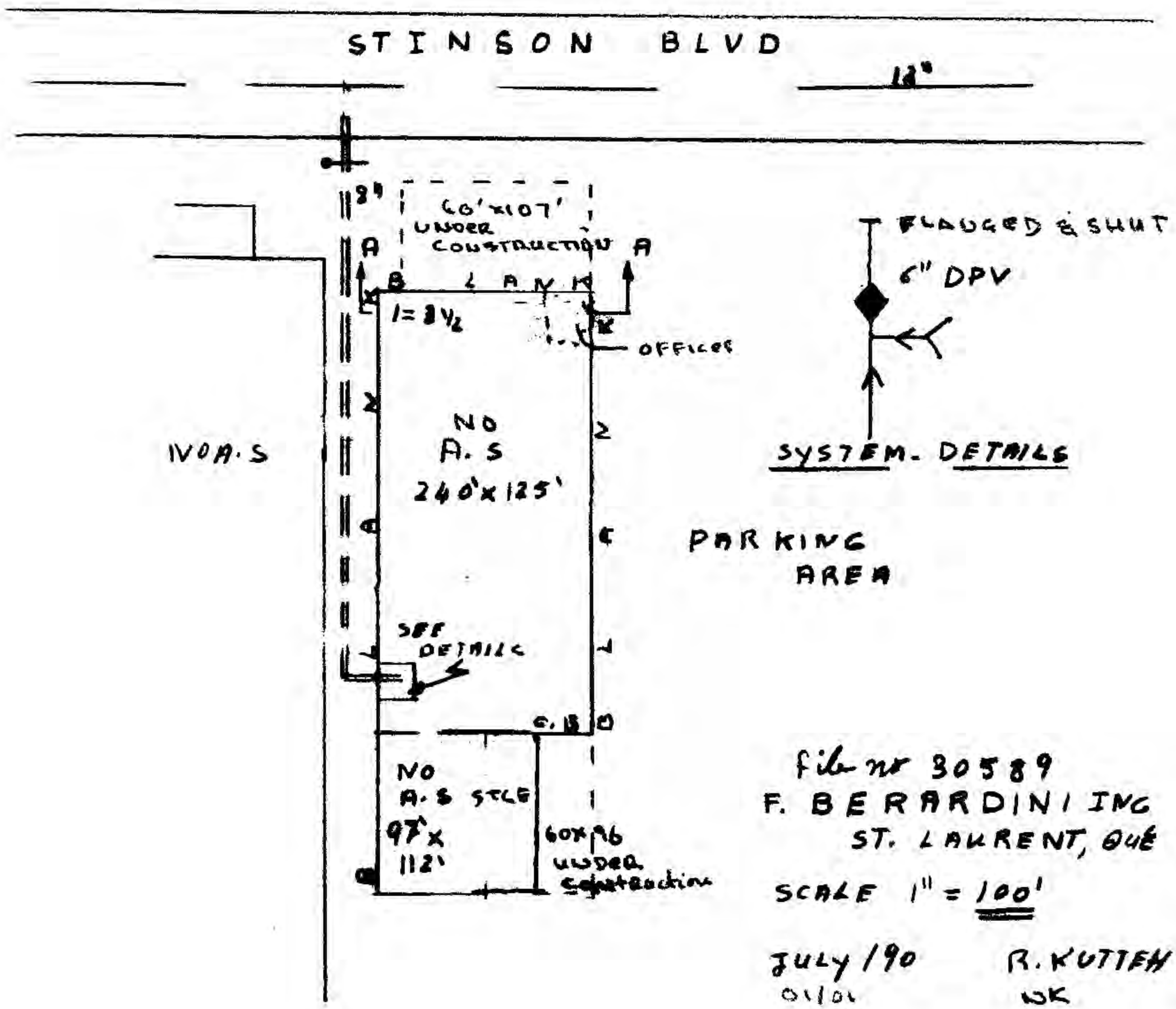
STINSON BLVD
60'x107'
UNDER
CONSTRUCTION
A
A
B
LANE
l = 3½
OFFICES
NO
A.S
240'x125'
IVO A.S
FLANGED & SHUT
6" DPV
SYSTEM. DETAILS
PARKING
AREA
SEE
DETAILS
NO
A.S STLE
97'x
112'
60x46
under
construction
file nr 30589
F. BERARDINI INC
ST. LAURENT, QUÉ
SCALE 1" = 100'
JULY /90
R. KUTTEH
WK

Inspection Report - 1999 80 Rue Stinson Montreal QC a

CONFIDENTIEL

SERVICES INDIVIDUALISÉS

RAPPORT NARRATIF

DATE:	**9 décembre 1999**
CLIENT:	**Fédération ins. co. of Canada**
ÉTABLISSEMENT VISITÉ:	**BERNARDINI FERNANDO INC.** **80-88 Stinson, St-Laurent (Québec)**
NO. POLICE:	**MC4747**
PERSONNE CONTACTÉE:	**M. Fernando Berardini**
REPRÉSENTANT:	**Daniel Gingras**

Conformément à votre demande, notre représentant, Daniel Gingras, a visité l'établissement susmentionné le 9 décembre 1999.

Les recommandations ci-après découlent de cette visite et tiennent compte des conditions et des pratiques constatées de même que des renseignements et autres données fournis par le personnel de la direction au moment de la visite. Elles sont fondées sur des normes de prévention généralement reconnues.

REMARQUES

L'entreprise ci-dessus mentionnée est propriétaire de l'immeuble en question.

La visite a été effectuée en compagnie de monsieur Berardini. Selon l'assuré, le bâtiment est en rénovation et des projets d'agrandissement seront en chantier sous peu. Les plans ont été envoyés à la municipalité pour acceptation.

Le bâtiment n'est plus protégé par l'installation d'extincteurs automatiques. Le tuyau de la colonne montante de l'installation d'extincteurs automatiques a été coupé et toute la tuyauterie aérienne a été enlevée. Il ne reste plus que la soupape à air comprimée de l'installation à l'intérieur de la chambre des gicleurs.

Le bâtiment n'est que partiellement occupé par les bureaux et une petite zone d'entreposage des outils de l'assuré. Le reste de l'établissement est vacant et en rénovation. L'installation de chauffage n'est pas encore en fonction.

Le toit de la section de 1=2½ étage a été complètement refait (toiture, terrasse en acier) et une structure d'acier (colonnes d'acier lourdes) a été rajoutée à la construction du bâtiment. Une nouvelle finition extérieure en acrylique sur une mousse plastique isolante a été rajoutée sur les murs extérieurs de la section de 1=2½ étage (non terminée). La section de 1=2½ étage (arrière) est recouverte d'un revêtement métallique sur un isolant de mousse plastique (polyuréthanne). Cependant, il y aura des modifications à la construction actuelle car des agrandissements seront rajoutés sous peu.

Selon l'assuré, des extincteurs automatiques ne seront pas installés pour l'instant; le projet est à l'étude.

INFORMATIONS GÉNÉRALES SUR LE BÂTIMENT

Ce bâtiment en deux sections de différentes hauteurs de 1=1½ étage et de 1=2½ étage (7.3m (24') et 10.3m (34')), sans sous-sol construit en 1964, en rénovation avec agrandissement projetés est situé dans un quartier industriel. Il est de construction incombustible avec des murs de bloc de béton recouvert de polyuréthane non protégé (35%), des murs de blocs de béton recouvert de polyuréthanne protégé par un revêtement métallique (12%), des murs de blocs de béton recouvert d'un polystyrène protégé par un revêtement d'acrylique sur un grillage de plastique (19%), des murs de blocs de béton recouvert d'un polystyrène protégé par un revêtement d'acrylique sur un grillage de plastique recouvert de panneaux de béton léger de ¾ pouce (19mm)d'épaisseur (6%), de bois avec un isolant de laine minérale recouvert d'un revêtement métallique (22%). Le plancher est en béton sur terre (100%). Le toit est en partie une toiture terrasse en acier de la classe II (non confirmé) (73%) et en partie en fermes construites en gros bois d'œuvre (27%). La superficie totale du rez-de-chaussée est de 3796 m^2 (40 864 pi^2) et la superficie de la mezzanine de construction combustible occupe environ 99 m^2 (1065 pi^2).

NO MEZZ
2ND floor see plan

Lors de la visite, il y avait quelques endroits à l'intérieur du bâtiment où la mousse plastique (polystyrène) n'était pas protégée; représentant environ 5% de la superficie totale des murs extérieurs (voir recommandations). Pour l'isolant de mousse plastique sur les murs extérieurs, il sera recouvert d'un revêtement métallique en partie et d'un revêtement d'acrylique en partie. Le revêtement considéré comme une barrière anti-thermique; cela représentera environ 29% de la superficie totale des murs extérieurs (lacune).

Note : Tous ces pourcentages sont amenés à changer compte tenu des agrandissements qui seront rajoutés. Selon l'assuré, un plancher (2e étage) de construction incombustible sera rajouté dans la section de 10.3m (34') de hauteur (section incombustible).

Ce bâtiment est considéré comme état un compartiment d'incendie unique. La perte maximale possible et probable est actuellement considérée à 100%. Les risques de voisinage sont faibles avec espaces dégagés suffisants de 45m (150') à l'exception du côté Ouest, où le risque de voisinage est considéré faible par un bâtiment d'un étage de construction incombustible situé à 9m (30') et occupé par une fromagerie. Ce bâtiment est muni d'extincteurs automatiques. La protection existante par un mur est appropriée.

Le chauffage provient d'aérothermes de type " Modine ", suspendus au plafond, qui seront alimentés au fuel (94%) par un réservoir hors terre qui sera installé du côté Nord-Ouest du bâtiment (environ 3785 L ou 1000 gals US). Présentement, le chauffage n'est pas en fonction. Un réservoir souterrain d'une capacité de 25000 L (6604 gals US) a été installé du côté sud-ouest. Cependant, le propriétaire ne compte pas l'utiliser pour l'instant car lors de l'installation du réservoir on a oublié d'installer une membrane. Les zones occupées par les bureaux (6%) sont chauffées par des plinthes murales fixes à l'électricité.

Le bâtiment n'est plus protégé par une installation d'extincteurs automatiques.

Les extincteurs portatifs sont en nombres suffisants avec vérification à jour. Cependant, ils ne sont pas tous fixés à un maximum de 1,5m (5') de hauteur et ils sont tous disposés dans le même secteur (voir recommandations). Les poteaux d'incendie publics sont appropriés. Pompiers professionnels dont le poste d'incendie est situé à environ 1,6 km (1 mile) du risque. Bonne accessibilité au bâtiment.

Environ 128 m^2 (1375 pi^2) de la section avant de 1=2½ étage est présentement utilisée par les bureaux de l'assuré. Ceci représente environ 3% de la superficie totale du bâtiment. Environ 1% (section arrière) de la superficie totale du bâtiment est utilisée pour l'entreposage des outils de l'assuré. Tout le reste du bâtiment est présentement vacant et en rénovation. Fin des travaux indéterminé. L'assuré utilise quelques ordinateurs installés en réseau; ils sont prêts pour le passage à l'an 2000. Lors de la visite, il y avait 5 camions remisés à l'intérieur du bâtiment (temporaire) habituellement, ils sont remisés à l'extérieur du bâtiment. Deux piles de palettes de bois vides étaient entreposées à plus de 1,8 m (6') de hauteur lors de la visite (voir recommandations).

Le bâtiment est protégé par une installation d'alarme antivol, avec dispositif de détection à rayons infrarouges et de contacts magnétiques sur les portes, raccordée à une centrale d'alarmes homologuée (S.O.S.). La protection des ouvertures est adéquate, avec dispositifs de verrouillage appropriés (verrous, barres paniques, serrure à pêne dormant double, serrure à palastre à pêne, enclenché) et les fenêtres sont fermées en permanence. Il y a également des caméras (miniatures) de surveillance. Il y a un coffre-fort à argent sur roulette utilisé pour les documents importants (montant d'argent indéterminé).

Bâtiment non clôturé avec installation d'éclairage approprié. Aucun graffiti ni signe de vandalisme. Fréquence de vol faible; aucun vol depuis les cinq dernières années.

7540 – 100/59 ft

260,00 $

RECOMMANDATIONS

99-1 Suspendre à des supports muraux tous les extincteurs portatifs à une hauteur maximale de 1,5m (5') du plancher pour prévenir les dommages physiques et/ou leur déplacement; les placer de façon à ce qu'ils couvrent toute la superficie du bâtiment.

99-2 Voir à ne pas entreposer les piles de palettes de bois vides à plus de 1,8 m (6') de hauteur.

99-3 Enlever l'isolant en mousse de polystyrène recouvrant environ 5% des murs extérieurs (l'isolant est situé sur la face intérieure du mur) ou, solution moins désirable, le recouvrir convenablement de panneaux de gypse ordinaire de 12,7mm (1/2 po.).

Les rapports du GTA tiennent compte des normes de prévention généralement reconnues, en vigueur au moment de la prestation des services. Ils découlent de la visite de l'établissement et/ou des renseignements et autres données fournis par le client ou pour le compte de celui-ci et ne prétendent nullement dresser la liste de tous les dangers. Les changements ou modifications conseillés dans les rapports visent à améliorer la protection et la prévention des sinistres mais le GTA ne se charge pas d'organiser et de contrôler les mesures de sécurité. Le Groupement technique des assureurs (1989) inc. décline toute responsabilité pour tout sinistre ou dommage direct ou indirect, quelle qu'en soit la cause ou la raison, subi après que les services aient été rendus.

All Risk Report - 1990 80 Rue Stinson Montreal QC a

GROUPEMENT TECHNIQUE DES ASSUREURS
MONTRÉAL

CONFIDENTIEL

RAPPORT D'INSPECTION

DOSSIER NO. RS 30589
Plan disponible

DÉSIGNATION DU RISQUE : FERNANDO DERARDINI INC.

SITUATION : 88 Stinson - St-Laurent, Qué.

REPRÉSENTANT : R. Kutteh DATE : Le 18 juillet 1990

GÉNÉRALITÉS

1. a) AFFECTATION : Le risque est occupé comme temporairement comme garage de camions (80% du risque est vacant).
Le risque est occupé comme entrepôt général pour plusieurs locataires.

b) APPRÉCIATION DU RISQUE : Moyen. Bâtiment de construction combustible protégé par des extincteurs automatiques.

CONSTRUCTION

2. a) COMPARTIMENTATION : Compartiment d'incendie unique.
La perte maximale probable et possible est 100% du risque.

b) ANNÉE DE CONSTRUCTION : 1964 Rajouts : Aucun
État : Bon
Rénovations : Aucune

c) HAUTEUR : 1 = 2 1/2 étages; 12 m (34')
Sous-sol : Aucun

d) MURS : 300 mm (12") blocs de béton.

e) PLANCHERS : Béton/terre

f) TOIT : Aluminium/bois/solives de bois/colonnes de bois.

g) SUPERFICIE - Rez-de-chaussée : 3796 m. ca. (40,864 pi. ca.)
- Totale : 3796 m. ca. (40,864 pi. ca.)

h) COMMUNICATIONS VERTICALES : Aucune.

Ascenseurs : Aucun
Monte-charge : Aucun

i) REVÊTEMENTS INTÉRIEURS :
Murs : aucun
Plafonds : aucun

j) ESPACES CACHÉS COMBUSTIBLES : Aucun

RISQUES

3. a) RISQUES NORMAUX :
Installation de chauffage : Aucune.

Cheminées et conduits de fumée : Aucun

Installation de climatisation : Aucune

Installation électrique : Sûre.
Transformateurs contenant des BPC : Non

b) RISQUES PARTICULIERS : Aucun

c) SUBSTANCES RADIOACTIVES : Aucune

d) STOCKAGE DE GRANDE HAUTEUR : Aucun

e) ENTRETIEN : Bon

f) MATIÈRES DANGEREUSES : Aucune.

g) RISQUES DE VOISINAGE :
En considérant la rue Stinson orientée est-ouest.

Nord : Faibles

Sud : Faibles

Est : Faibles

Ouest : Moyens. Bâtiment adjacent de 1 étage de construction incombustible situé à 9 m (30'). Aucune protection requise. Protection existante par un mur orbe et appropriée.

h) AFFAIRES : 8 heures/jour, 5 jours/semaine
Nombre d'ouvriers affectés à la production : ---

i) PERMISSION DE FUMER RESTREINTE : Non

j) MATÉRIEL ÉLECTRONIQUE DE TRAITEMENT DE L'INFORMATION : Aucun

k) DESCRIPTION DES OPÉRATIONS :
Le risque est occupé temporairement comme garage de camions. Au moment de la visite au moins 80% de la superficie était vacante. Le risque sera occupé comme entrepôt général pour plusieurs locataires, dans l'avenir.

PROTECTION

4. a) INSTALLATION D'EXTINCTEURS AUTOMATIQUES :
CLASSEMENT D'ENSEMBLE DE L'INSTALLATION ET DE L'ALIMENTATION EN EAU :
EF 74 x FI 95 /100 x AC 90 /100 = 63

i) Superficie protégée (à l'exclusion des espaces cachés) : 74%
Inst. à l'air comprimé 100%

ii) Année de fabrication des têtes : 100% 1964

iii) Protection contre le gel : Appropriée

iv) Têtes supplémentaires requises : Oui (voir rec. 90-5)

v) Matériel conforme aux normes : Oui

vi) Dispositifs d'alarme :
Installation d'alarme privée comportant une cloche hydraulique extérieure et une sonnerie électrique intérieure.

vii) Alimentation en eau :
Appropriée.
Alimentation par un raccordement de 200 mm (8 po) à une conduite de ville de 300 mm (12po) alimentée dans les deux sens.

Pour cette affectation à risques ordinaire du groupe III, les besoins en eau sont évalués à 4750 L/min (1250 gal U.S./min) à une pression résiduelle de 303 kPa (44 lb/po. ca.).

Selon le dernier essai hydraulique effectué à proximité, l'on dispose d'un débit de 4750 L/min (1250 gal U.S./min) à une pression résiduelle de 358 kPa (52 lb/po. ca.).

b) AUTRES MOYENS :

i) Extincteurs portatifs : Appropriés

ii) Robinets d'incendie armés : Aucun

iii) Service de veille : Aucun

iv) Matériel et appareils spéciaux : Aucun

c) PROTECTION EXTÉRIEURE :

i) Poteaux d'incendie : Publics - appropriés

ii) Service d'incendie public : Pompiers professionnels

Distance au poste : 1,6 km (1 milles)

Classement de la localité (S.I.A.I.) :

iii) Accessibilité - À l'établissement : Bonne

- À l'intérieur du bâtiment : Bonne

5. GARANTIES ANNEXES

FUITES DES EXTINCTEURS AUTOMATIQUES -
Vidange de sol : Aucun

ÉMEUTES, ACTES DE VANDALISME, ACTES MALVEILLANTS -
Accès restreint : Non
Surveillance par gardien : Non
Cours clôturées : Oui
Cours éclairées : Oui
Établissement éloigné des lieux habités : Non

TREMBLEMENTS DE TERRE - Zone :

6. PERTES D'EXPLOITATION

Aucune circonstance habituelle.

7. LACUNES

PRINCIPALES : Environ 27% de la superficie non protégée par extincteurs automatiques.
Pas de service de veille, ni de service de surveillance complet des extincteurs automatiques.

AUTRES : Aucune.

8. PROGRAMME DE PRÉVENTION ADOPTÉ PAR LA DIRECTION

Prévention incendie : Appropriée.

Maintenance préventive : Appropriée.

9. LOCATAIRES

Aucun

Siteplan Report - 1990 80 Rue Stinson Montreal QC a

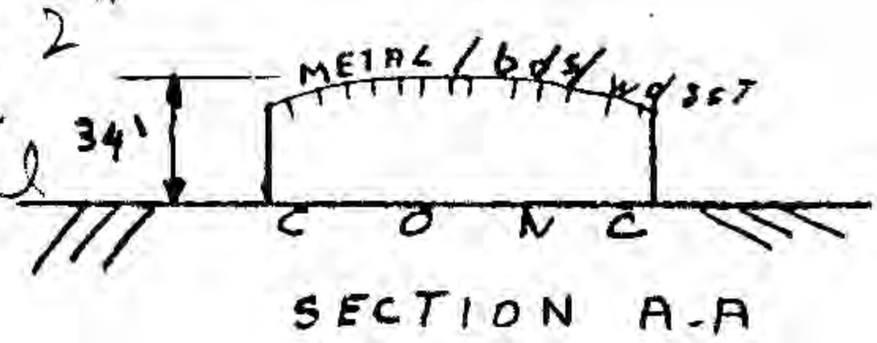

SECTION A-A

STINSON BLVD

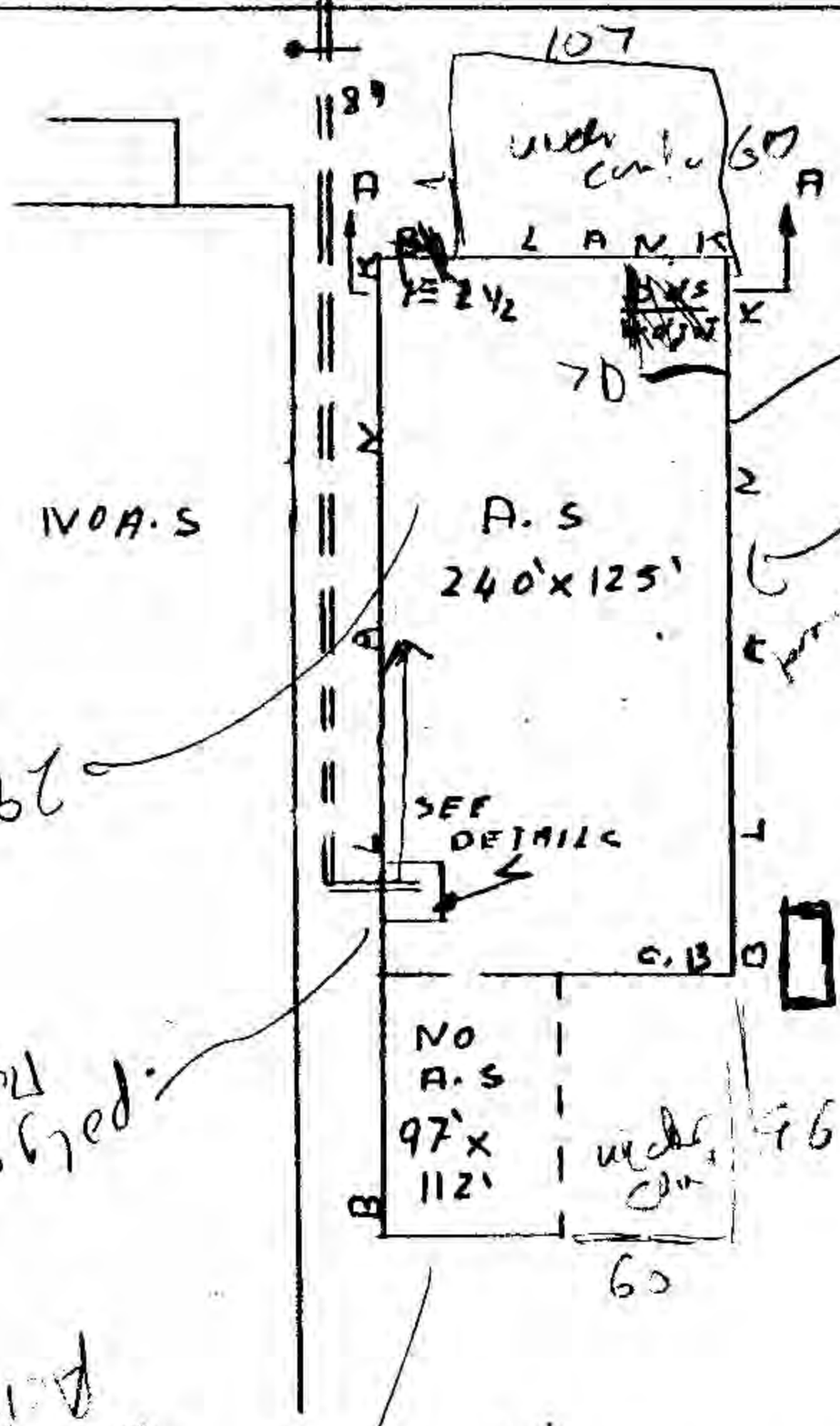

6" DPV

SYSTEM. DETAILS

PARKING AREA

file no 30589
F. BERARDINI INC
ST. LAURENT, QUÉ

SCALE 1" = 100'

JULY 190 R. KUTTEH

Office

175 Commerce Valley Drive W
Markham, Ontario L3T 7Z3

1.877.244.9437

optaintel.ca

Verisk.com

©Verisk Analytics Inc. All rights reserved.

CONFIDENTIEL

ANNEXE 3

Extraits des registres et répertoires consultés

Environnement et Lutte contre les changements climatiques Québec

envirowEB > Navigateur cartographique

Repère GTC

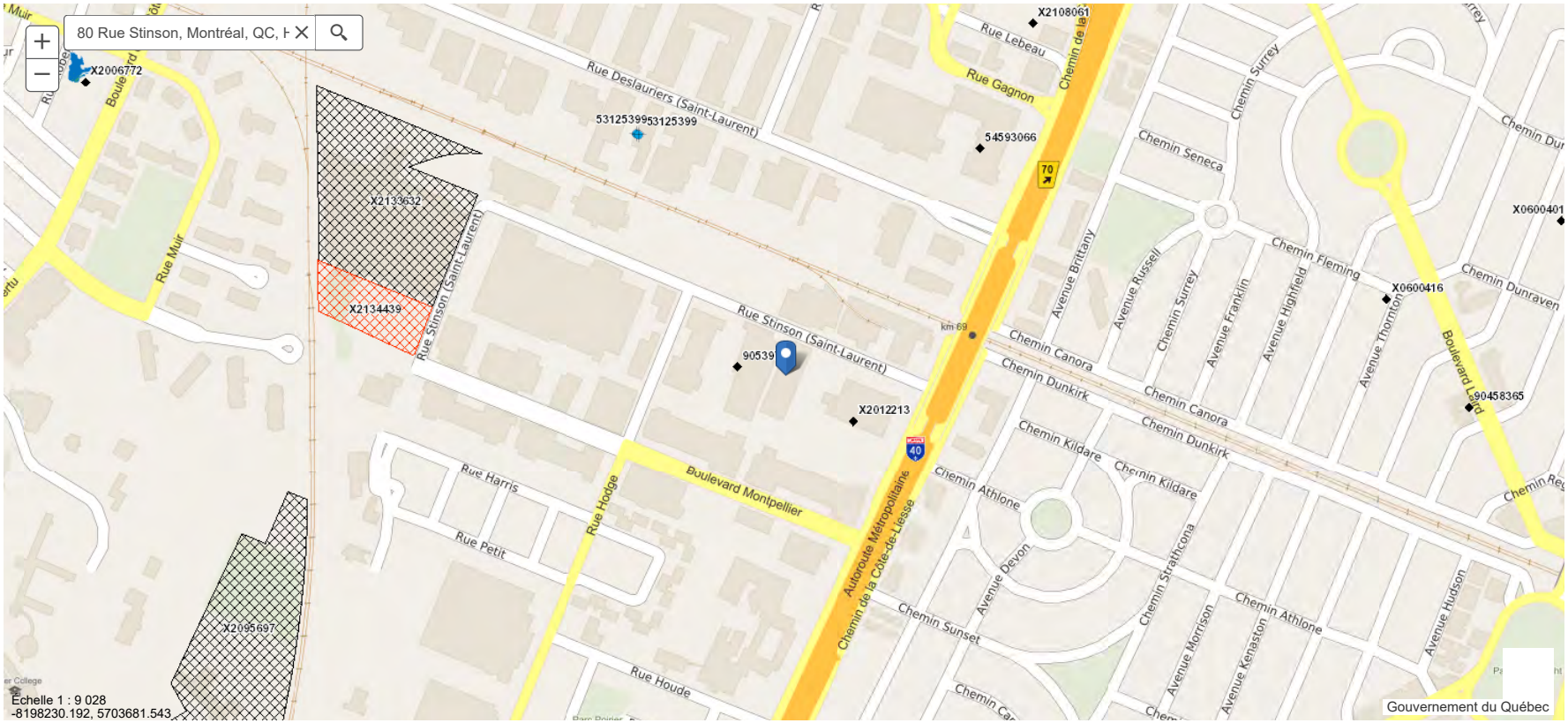

GTC - Répertoire de

Milieu terrestre

GTC - Répertoire

Numéro du lieu	90539727
Latitude	45.5193818119
Longitude	-73.6598496151
Adresse civique	100, rue Stinson (Saint-Laurent) Montréal (Québec)
Code postal (civique)	H4N 2E7
MRC(s) et Région(s) administrative(s)	660 - Ville de Montréal, 06 - Montréal
Nombre de fiche(s) GTC pour ce lieu	1
Milieu récepteur	Sol

Relation : [Détail sur les fiches (répertoire)]

Numéro de la fiche GTC	Autre(s) adresse(s) affectée(s)	Nature des contaminants (eau souterraine)	Nature des contaminants (sol)	Qualité des sols résiduels avant réhabilitation	État de réhabilitation	Qualité des sols résiduels après réhabilitation	Date de création ou date de mise à jour
3248	null	null	Hydrocarbures pétroliers C10 à C50	null	Terminée en 1998	Plage B-C	2005-03-03

Numéro du lieu	X2012213
Latitude	45.5186111111
Longitude	-73.6575
Adresse civique	rue Stinson Saint-Laurent (Québec)
Code postal (civique)	H4N 2E7
MRC(s) et Région(s) administrative(s)	660 - Ville de Montréal, 06 - Montréal
Nombre de fiche(s) GTC pour ce lieu	1
Milieu récepteur	Sol

Relation : [Détail sur les fiches (répertoire)]

Numéro de la fiche GTC	Autre(s) adresse(s) affectée(s)	Nature des contaminants (eau souterraine)	Nature des contaminants (sol)	Qualité des sols résiduels avant réhabilitation	État de réhabilitation	Qualité des sols résiduels après réhabilitation	Date de création ou date de mise à jour
5661	50, rue stinson Montréal	null	Plomb (Pb)	null	Terminée en 2001	<= C	2003-04-11

Répertoire des dépôts de sols et de résidus industriels

Les renseignements présentés sont ceux disponibles au 11 janvier 2026

L'ensemble du répertoire compte 347 enregistrements.
25 enregistrements répondent au critère suivant : Municipalité : Montréal

Raffiner votre recherche | Nouvelle recherche

Nom du dossier	Adresse	MRC	Nature des contaminants[1]	Nature des résidus
(06) Montréal				
9071-2076 Québec inc. (Ancien Dominion Bridge)	500, rue Notre-Dame (arrondissement Lachine) Montréal	Ville de Montréal	Hydrocarbures pétroliers C10 à C50, Métaux*	
Anachemia ltée (terrain de la cie)	135, rue Richer Montréal	Ville de Montréal	Hydrocarbures pétroliers C10 à C50, Métaux*, Solvants*	Mixte industriel
Ancien dépotoir de Lachine	Rue Norman (près de limites de Ville Saint-Pierre) Montréal	Ville de Montréal	Biphényles polychlorés (BPC), Composés phénoliques*, Hydrocarbures aromatiques polycycliques*, Hydrocarbures pétroliers C10 à C50, Métaux*	Mixte industriel, Ordures ménagères, Sable de fonderie
Ancien dépotoir de Ville LaSalle	Intersection rue Schevchenko et rue Bouvier Montréal	Ville de Montréal	Biphényles polychlorés (BPC), Composés phénoliques*, Hydrocarbures aromatiques polycycliques*, Hydrocarbures aromatiques volatiles*	
Ancien dépotoir, Bois-de-l'Héritage	Au sud de l'autoroute 40, Pte-aux-Trembles, près de la voie ferrée Montréal	Ville de Montréal	Plomb (Pb), Zinc (Zn)	Matériaux secs, Mixte industriel, Ordures ménagères
Ancien dépotoir, Parc Maisonneuve	Intersection boul. Pie IX et boul. Rosemont Montréal	Ville de Montréal	À compléter	Mixte industriel, Ordures ménagères
Ancien lieu d'élimination de Ville LaSalle (cellule)	Boul. des trinitaires, Newman et Irwin Montréal	Ville de Montréal	Biphényles polychlorés (BPC), Cyanure disponible (CN-), Hydrocarbures aromatiques polycycliques*, Hydrocarbures pétroliers C10 à C50, Métaux*	
Ancienne carrière 83e avenue	À 400 m à l'ouest de la 83e av. près du boul. Perras Montréal	Ville de Montréal	Hydrocarbures pétroliers C10 à C50	Barils de goudron
Ancienne carrière Durocher	Intersection avenue Marien et rue Forsyth Montréal	Ville de Montréal	Hydrocarbures pétroliers C10 à C50, Méthane*	Mixte industriel, Ordures ménagères
Ancienne carrière, cie Petro-Canada	11701, rue Sherbrooke Est Montréal	Ville de Montréal	Hydrocarbures pétroliers C10 à C50	
Centre d'archives de Montréal	535, avenue Viger Est Montréal	Ville de Montréal	Hydrocarbures pétroliers C10 à C50, Plomb (Pb), Zinc (Zn)	
Champs d'épandage de boues huileuses, Shell	10501, rue Sherbrooke Est Montréal	Ville de Montréal	Hydrocarbures pétroliers C10 à C50, Métaux*	Boues
Cintec Environnement inc.	5505, rue Irwin Montréal	Ville de Montréal	Biphényles polychlorés (BPC), Hydrocarbures aromatiques polycycliques*, Hydrocarbures aromatiques volatiles*, Hydrocarbures pétroliers C10 à C50, Métaux*	
Dépôt de boues, Corporation Corbec	17, boulevard Saint-Joseph Montréal	Ville de Montréal	Cadmium (Cd), Cuivre (Cu), Nickel (Ni), Plomb (Pb), Zinc (Zn)	Mixte industriel
Dépotoir Marco-Polo	Rue Marco-Polo Montréal	Ville de Montréal	Composés phénoliques*, Hydrocarbures pétroliers C10 à C50, Plomb (Pb), Zinc (Zn)	Boues, Mixte industriel
Dépotoir Petro-Canada	11701, rue Sherbrooke Est Montréal	Ville de Montréal	Hydrocarbures pétroliers C10 à C50, Métaux*	Mixte industriel, Ordures ménagères
Fonderies Canadiennes d'acier ltée (CSW)	1900, rue Dickson Montréal	Ville de Montréal	Cadmium (Cd), Chrome total (Cr), Cuivre (Cu), Hydrocarbures aromatiques polycycliques*, Manganèse (Mn), Plomb (Pb), Produits pétroliers*, Zinc (Zn)	
Général Électrique du Canada ltée - GE Hydro	795, avenue Georges V Montréal	Ville de Montréal	Composés phénoliques*	Sable de fonderie

Jenkins Canada inc.	170, rue Saint-Joseph Montréal	Ville de Montréal	Plomb (Pb), Zinc (Zn)	Sable de fonderie
Lagune de boues huileuses, Petro-Canada	11701, rue Sherbrooke Est Montréal	Ville de Montréal	Hydrocarbures pétroliers C10 à C50	Boues
Lagunes de boues huileuses, Petro-Canada	rue Sherbrooke Est Montréal	Ville de Montréal	Hydrocarbures pétroliers C10 à C50, Métaux*	Boues
Loblaws Québec limitée	700-780, boul. Henri-Bourassa Ouest Montréal	Ville de Montréal	À compléter	
Parc Félix-Leclerc	Intersection rue Beaubien et boul. Langelier Montréal	Ville de Montréal	Hydrocarbures pétroliers C10 à C50, Métaux*	Mixte industriel
PJCCI-PEPSC	Long de l'autoroute Bonaventure entre les ponts Champlain et Victoria Montréal	Ville de Montréal	Hydrocarbures aromatiques polycycliques*, Hydrocarbures pétroliers C10 à C50, Métaux*	Mixte industriel, Ordures ménagères
Terrain de la Compagnie d'ingénierieTriplex ltée	181, rue Onéida Montréal	Ville de Montréal	Composés phénoliques*, Hydrocarbures pétroliers C10 à C50	

(1) : Certains renseignements concernant ce terrain n'y apparaissent pas compte tenu qu'ils sont susceptibles d'être protégés en vertu de la Loi sur l'accès aux documents des organismes publics et sur la protection des renseignements personnels. Si vous désirez obtenir la communication de ces renseignements pour ce terrain en particulier, vous devez en faire la demande au répondant régional en matière d'accès à l'information. Votre demande sera alors examinée et une décision sur l'accessibilité à ces renseignements sera rendue et vous sera communiquée dans les délais légaux.

*: Contaminant non listé dans la Politique de protection des sols et de réhabilitation des terrains contaminés.

Accueil | Plan du site | Accessibilité | Pour nous joindre | Quoi de neuf? | Sites d'intérêt | Recherche | Où trouver?

Information : accès et diffusion | Politique de confidentialité | Réalisation du site | À propos du site | Fil de presse

Environnement, Lutte contre les changements climatiques, Faune et Parcs
Québec

© Gouvernement du Québec, 2026

Registre des interventions d'Urgence-Environnement

Interventions d'urgence : Montréal

Date	Événement
16 décembre 2025	Montréal - Incendie
16 novembre 2025	Montréal - Incendie impliquant des produits pétroliers
11 octobre 2025	Senneville - Déversement d'eaux usées
24 août 2025	Pointe-Claire - Déversement de produits pétroliers
17 juin 2025	Pointe-Claire - Présence de matières inconnues
9 mai 2025	Ville de Dorval - Signalement d'hydrocarbures
2 mai 2025	Montréal - Émission de fumée blanche
3 avril 2025	Montréal - Présence d'hydrocarbure
28 mars 2025	Montréal (Arrondissement de L'Île-Bizard–Sainte-Geneviève) - Déversement de produits pétroliers
31 janvier 2025	Montréal - Déversement de matières dangereuses
21 décembre 2024	Montréal - Présence d'hydrocarbure
3 décembre 2024	Montréal - Présence d'hydrocarbure
16 octobre 2024	Montréal - Incendie impliquant des matières dangereuses
15 octobre 2024	Dorval - Présence d'hydrocarbure
23 septembre 2024	Montréal - Incendie impliquant des matières toxiques
24 août 2024	Dorval - Déversement de produits pétroliers
25 juillet 2024	Montréal - Déversement de produits pétroliers
22 juillet 2024	Baie D'Urfé - Accident routier
17 juillet 2024	Sainte-Geneviève - Signalement d'hydrocarbures
17 juillet 2024	Montréal - Déversement de produits pétroliers
11 juillet 2024	Montréal - Déversement de produits pétroliers
31 mai 2024	Montréal (arrondissement d'Anjou) - Déversement de produits pétroliers
1 mai 2024	Pointe St-Charles - Signalement d'hydrocarbures
9 avril 2024	Montréal - Déversement de produits pétroliers
29 mars 2024	Sainte-Anne-de-Bellevue - Signalement d'une matière sur un lieu sensible
12 septembre 2023	Montréal - Déversement de peinture
17 août 2023	Montréal - Présence de matières inconnues
15 août 2023	Lac des battures, Île-des-Soeurs - Mortalité de poissons
31 juillet 2023	Dorval - Écoulement d'eau d'extinction dans un cours d'eau
7 juillet 2023	Baie-D'Urfé - Incendie impliquant des matières dangereuses
16 juin 2023	Montréal - Incendie d'un véhicule
16 avril 2023	Dorval - Incendie impliquant des produits pétroliers
8 mars 2023	Dorval - Déversement de produits pétroliers
14 février 2023	Dorval - Présence de matières inconnues
11 février 2023	Montréal (Anjou) - Émission de gaz
23 janvier 2023	Montréal (Ville Saint-Laurent) - Incendie
30 décembre 2022	Dorval - Déversement de produits pétroliers
2 octobre 2022	Ville de Dorval - Déversement de produits pétroliers
28 septembre 2022	Montréal - Déversement de produits pétroliers
13 septembre 2022	Dorval - Signalement d'hydrocarbures
30 août 2022	Montréal - Rejet de matières en suspension
31 juillet 2022	Montréal (Arrondissement Villeray - Saint-Michel - Parc-Extension) - Déversement de produits pétroliers
27 juillet 2022	Montréal (arrondissement Verdun) - Rejet d'hydrocarbures par un réseau d'égout pluvial
26 juin 2022	Montréal-Est - Incendie impliquant des matières résiduelles
14 juin 2022	Montréal - Arrondissement Saint-Laurent - Déversement de matières dangereuses

1 juin 2022	Montréal (arrondissement Verdun) - Rejet d'hydrocarbures par un réseau d'égout pluvial
27 mai 2022	Montréal - Déversement de produits pétroliers
6 mai 2022	Senneville - Travaux en milieu hydrique
30 mars 2022	Montréal (arrondissement d'Anjou) - Déversement de produits pétroliers
29 novembre 2021	Montréal - Déversement de produits pétroliers
14 juin 2021	Dorval - Déversement de produits pétroliers
3 juin 2021	Montréal - Incendie impliquant des matières résiduelles
28 mai 2021	Montréal - Nappes d'hydrocarbures
25 mai 2021	Montréal - Incendie d'un véhicule
25 mai 2021	Montréal - Émission de gaz
27 avril 2021	Dollard-des-Ormeaux - Incendie impliquant des produits pétroliers
24 février 2021	Dorval - Déversement de produits pétroliers
6 janvier 2021	Dorval - Déversement de produits pétroliers
20 novembre 2020	Montréal (Île des Sœurs) - Déversement de produits pétroliers
30 septembre 2020	Montréal (arrondissement Lachine) - Déversement de matières dangereuses
3 septembre 2020	Montréal - Signalement d'une coloration sur un cours d'eau
31 août 2020	Montréal - Incendie impliquant des matières résiduelles
11 mai 2020	Dorval - Signalement d'hydrocarbures
24 janvier 2020	Dorval - Déversement de produits pétroliers
23 janvier 2020	Montréal - Déversement d'huile biodégradable
16 décembre 2019	Montréal-Est - Déversement de produits pétroliers
28 octobre 2019	Montréal - Déversement de produits pétroliers
23 août 2019	Dorval - Émission de gaz
7 août 2019	Montréal - Déversement de produits pétroliers
22 juin 2019	Montréal - Accident routier
25 mai 2019	Montréal - Incendie impliquant des matières dangereuses
23 mai 2019	Pierrefonds - Signalement d'une matière sur un lieu sensible
19 avril 2019	Pierrefond - Déversement de produits pétroliers
28 février 2019	Montréal (arrondissement Saint-Léonard) - Incendie
22 janvier 2019	Montréal-Est - Émission de gaz
23 octobre 2018	Montréal - Accident routier
16 septembre 2018	Montréal (l'Île-des-Sœurs) - Abaissement du niveau de l'eau
9 juillet 2018	Montréal (Anjou) - Déversement de produits pétroliers
10 mai 2018	Montréal - Déversement de pesticides
3 mai 2018	Montréal - Déversement de produits pétroliers
23 mars 2018	Montréal, arrondissement de Verdun - Travaux en milieu hydrique
20 mars 2018	Montréal-Est - Déversement d'eaux contaminées aux hydrocarbures
1 janvier 2018	Montréal-Est - Déversement de produits pétroliers
8 décembre 2017	Montréal - Incendie
24 octobre 2017	Montréal - Incendie impliquant des produits pétroliers
19 septembre 2017	Montréal (arrondissement LaSalle) - Signalement d'odeur
13 septembre 2017	Montréal - Déversement de matières dangereuses
21 août 2017	Montréal-Est - Déversement de produits pétroliers
12 juillet 2017	Montréal - Contamination souterraine
14 juin 2017	Montréal (arrondissement LaSalle) - Déversement de matières dangereuses
11 mai 2017	Montréal (arrondissement Pointe-aux-Trembles) - Fuite de gaz
9 mai 2017	Montréal (Arrondissement Pierrefonds) - Nappes d'hydrocarbures
6 mai 2017	Pointe-Claire - Inondation
2 mai 2017	Dorval - Accident routier
28 avril 2017	Montréal - Déversement de produits pétroliers
4 avril 2017	Montréal (arrondissement Anjou) - Incendie

26 mars 2017	Montréal - secteur Lachine - Incendie d'un véhicule
24 janvier 2017	Montréal (Île-Bizard) - Bris d'équipement
18 décembre 2016	Pointe-Claire - Incendie impliquant des produits pétroliers
8 décembre 2016	Montréal-Est - Déversement de produits pétroliers
17 octobre 2016	Montréal (Lachine) - Incendie impliquant des produits pétroliers
30 septembre 2016	Montréal (Arrondissement Anjou) - Déversement de produits pétroliers
21 août 2016	Montréal-Nord - Fuite de gaz
18 août 2016	Montréal (Rivière-des-Prairies) - Émission de gaz
17 août 2016	Montréal (Arrondissement Saint-Laurent) - Déversement de matières liquides
9 août 2016	Montréal - Accident routier
13 juillet 2016	Montréal - Déversement de matières dangereuses
10 juillet 2016	Montréal (Arrondissement Sud-Ouest) - Présence d'hydrocarbures dans un puits d'excavation
12 juin 2016	Montréal - Déversement de produits pétroliers
7 juin 2016	Montréal - Déversement de produits pétroliers
11 mai 2016	Montréal (arrondissement Anjou) - Déversement de matières solides
21 avril 2016	Montréal - Déversement de matières dangereuses
23 mars 2016	Montréal-Est - Signalement d'hydrocarbures
11 février 2016	Montréal-Est - Déversement de produits pétroliers
6 février 2016	Dorval - Incendie impliquant des produits pétroliers
22 décembre 2015	Montréal - Déversement de produits pétroliers
10 novembre 2015	Côte-Saint-Luc - Déraillement de train
29 octobre 2015	Montréal - Nappes d'hydrocarbures
15 septembre 2015	Dorval - Bris d'équipement
3 septembre 2015	Montréal - Accident routier
11 août 2015	Montréal - Contamination souterraine
17 juillet 2015	Montréal - Déversement de matières liquides
17 juillet 2015	Montréal - Déversement de matières dangereuses
17 juin 2015	Montréal - Déversement d'eaux contaminées aux hydrocarbures
11 juin 2015	Montréal - Déversement de matières liquides
1 mai 2015	Montréal - Déversement de produits pétroliers
28 avril 2015	Montréal - Accident routier
14 avril 2015	Pointe-Claire - Nappes d'hydrocarbures
10 mars 2015	Beaconsfield - Déversement de produits pétroliers
4 novembre 2014	Dorval - Déversement de produits pétroliers
3 novembre 2014	Montréal (arrondissement Anjou) - Signalement d'hydrocarbures
30 octobre 2014	Montréal (Pointe-aux-Trembles) - Déversement de produits pétroliers
18 septembre 2014	Montréal - Fuite de gaz,
2 septembre 2014	Saint-Laurent - Déversement de produits pétroliers
27 août 2014	Dorval - Accident routier
15 juillet 2014	Montréal (arrondissement de Lachine) - Dépôt illicite de matières dangereuses
15 juillet 2014	Pointe -Claire - Contamination souterraine
29 mai 2014	Anjou (Montréal) - Déversement d'huile minérale
25 mai 2014	Montréal (Lachine) - Déversement de produits pétroliers
24 avril 2014	Baie d'Urfé - Présence de matières inconnues
23 février 2014	Montréal (quartier St-Henri) - Déversement de diesel
21 janvier 2014	Montréal - Réservoir enfoui
13 décembre 2013	Dollard-Des Ormeaux - Déversement de produits pétroliers
2 décembre 2013	Montréal - Déversement de diesel
26 novembre 2013	Montréal - Explosion d'un transformateur
26 novembre 2013	Montréal - Déversement de produits pétroliers
22 novembre 2013	Montréal (arrondissement Saint-Laurent) - Déversement d'huile

3 octobre 2013	Montréal-Est - Déversement de produits pétroliers
17 juillet 2013	Montréal (arrondissement Saint-Laurent) - Déversement d'eaux pluviales contaminées aux hydrocarbures
14 juillet 2013	Sainte-Anne-De-Bellevue - Déversement de diesel
12 juillet 2013	Montréal - Déversement de produits pétroliers
3 juillet 2013	Beaconsfield - Nappes d'hydrocarbures
25 juin 2013	Ville de Montréal (arrondissement d'Ahuntsic-Cartierville) - Mortalité de poissons
11 avril 2013	Montréal - Signalement d'une matière sur un lieu sensible
26 mars 2013	Pointe-Claire - Déversement de matières dangereuses
23 décembre 2012	Montréal Est - Émission de fumée noire,
3 décembre 2012	Montréal-Est - Déversement de produits pétroliers
30 novembre 2012	Montréal - Incendie impliquant des produits pétroliers
26 octobre 2012	Montréal (arrondissement Verdun) - Déversement de produits pétroliers
4 octobre 2012	Montréal-Est - Déversement de produits pétroliers
4 octobre 2012	Montréal-Est - Déversement de produits pétroliers
16 août 2012	Montréal (Pointe-aux-Trembles) - Déversement de diesel
7 août 2012	Montréal - Déversement de produits pétroliers
2 août 2012	Montréal - Présence de matières diverses
3 juillet 2012	Montréal-Est - Déversement de produits pétroliers
27 juin 2012	Montréal (Parc Jean-Drapeau) - Déversement de produits pétroliers
21 juin 2012	Montréal - Incendie impliquant des matières résiduelles
19 juin 2012	Montréal-Est - Incendie impliquant des produits pétroliers
15 juin 2012	St-Léonard - Déversement de matières dangereuses
6 juin 2012	Montréal - Mortalité d'animaux
31 mai 2012	Montréal - Déversement de matières liquides
31 mai 2012	Montréal - Déversement de diesel
23 mai 2012	Pierrefonds-Roxboro - Dépôt illicite de matières dangereuses
9 mai 2012	Montréal-Est - Signalement d'hydrocarbures
3 mai 2012	Montréal-Nord - Signalement d'hydrocarbures
3 avril 2012	Montréal-Est - Déversement de produits pétroliers
3 avril 2012	Dorval - Dépôt illicite de matières dangereuses
14 mars 2012	Montréal - Déversement de matières liquides
9 mars 2012	Montréal - Déversement de produits pétroliers
7 mars 2012	Lachine - Déversement de diesel
20 février 2012	Montréal (Quartier Pointe-aux-Trembles) - Déversement de produits pétroliers
15 février 2012	Montréal-Est - Signalement d'odeur
24 janvier 2012	Montréal - Déversement de diesel
11 décembre 2011	Anjou - Incendie
12 novembre 2011	Montréal - Déversement de produits pétroliers
11 novembre 2011	Montréal - Signalement d'hydrocarbures
2 novembre 2011	Montréal-Est - Déversement de produits pétroliers
31 octobre 2011	La Salle - Déversement de produits pétroliers
5 octobre 2011	Montréal-Est - Déversement de produits pétroliers
12 juillet 2011	Montréal-Est - Déversement de produits pétroliers
11 mai 2011	Montréal-Est - Odeurs d'hydrocarbures
27 avril 2011	Beaconsfield - Odeurs d'hydrocarbures
1 avril 2011	Kirkland - Fuite de gaz
9 mars 2011	Montréal - Déversement de produits pétroliers
19 février 2011	Montréal (Pointes-aux-Trembles) - Déversement de produits pétroliers
4 février 2011	Montréal - Déversement de produits pétroliers
21 octobre 2010	Montréal - Arrondissement Pierrefonds-Roxboro - Déversement de produits pétroliers
30 septembre 2010	Sainte-Anne-de-Bellevue - Accident routier

28 septembre 2010 Montréal-Est - Déversement de produits pétroliers
10 septembre 2010 Montréal - Déversement d'eaux pluviales contaminées aux hydrocarbures
6 septembre 2010 Dorval (ville liée) - Déversement de produits pétroliers
17 juillet 2010 Montréal-Est (ville liée) - Déversement d'eaux pluviales contaminées aux hydrocarbures
5 juillet 2010 Montréal-Est - Déversement de produits pétroliers
2 juin 2010 Montréal - Odeurs d'hydrocarbures
31 mai 2010 Montréal (arrondissement St-Léonard) - Incendie
3 mai 2010 Montréal-Est (ville liée) - Déversement de matières liquides
27 avril 2010 Montréal - Incendie impliquant des produits pétroliers
4 février 2010 Montréal (secteur Montréal-Est) - Déversement de produits pétroliers
19 décembre 2009 Montréal (secteur Montréal-Est) - Déversement de produits pétroliers
22 novembre 2009 Dorval - Déversement de produits pétroliers
27 septembre 2009 Montréal - Déversement de produits pétroliers
9 septembre 2009 Anjou - Incendie impliquant des solvants
26 juillet 2009 Montréal (secteur Montréal-Est) - Présence d'hydrocarbures
16 juillet 2009 Montréal secteur Montréal-Est - Incendie impliquant des hydrocarbures
16 juin 2009 Montréal - Déversement de produits pétroliers
28 avril 2009 Montréal (secteur Montréal-Est) - Présence d'hydrocarbures
17 avril 2009 Montréal - Incendie impliquant des produits pétroliers
28 février 2009 Montréal - Déversement d'éthylène glycol
28 février 2009 Montréal - Déversement d'huile à chauffage #2
16 février 2009 Montréal (Secteur Montréal-Est) - Déversement d'hydrocarbures
12 février 2009 Montréal (secteur Montréal-Est) - Présence d'hydrocarbures
29 décembre 2008 Montréal-Est - Déversement d'hydrocarbures
22 novembre 2008 Montréal - Présence d'hydrocarbures
14 novembre 2008 Montréal (arrondissement Plateau Mont-Royal) - Présence d'hydrocarbures
11 novembre 2008 Montréal (arrondissement St-Léonard) - Incendie d'un entrepôt de pneus
1 octobre 2008 Montréal-Est - Présence d'hydrocarbures
3 septembre 2008 Montréal - Déversement d'huile
22 août 2008 Montréal (arrondissement Lachine) - Odeur suspecte
8 août 2008 Dorval - Déversement d'hydrocarbures
28 juillet 2008 Montréal - Déversement d'huile isolante
7 juillet 2008 Montréal - Arrondissement Pierrefonds - Fuite d'huile hydraulique
31 mai 2008 Montréal - Secteur Montréal-Est - Déversement d'huile
25 avril 2008 Montréal - Fuite d'asphalte liquide
8 avril 2008 Montréal - Fuite d'un baril de substance cuivrique
3 avril 2008 Montréal - Déversement d'asphalte liquide

Le registre par région

Recherche par région : Rechercher

Archives du registre| février 2026 | janvier 2026 | décembre 2025 | novembre 2025 | octobre 2025 | septembre 2025 |

Environnement, Lutte contre les changements climatiques, Faune et Parcs
Québec

© Gouvernement du Québec, 2026

Régie du bâtiment Québec

Répertoire des sites d'équipements pétroliers

No d'immeuble	Type de rue	Nom de la rue	No de site
06 Montréal			
Anjou			
7171		Jean-Talon	1-5212222549
9601	BOUL	des sciences	1-877691124
9771	boulevard	Métropolitain	1-5212467014
10001	BOUL	LOUIS-H.-LAFONTAINE	1-1540-2059561
Baie-D'Urfé			
300	rue	Surrey	1-5212359472
550	avenue	Firing	1-5212408811
19250	avenue	Clark-Graham	1-1535-10273397
19601	avenue	Clark-Graham	1-1535-15407101
19701	avenue	Clark-Graham	1-5914195141
Beaconsfield			
26	chemin	Lakeshore	1-5212488893
99	avenue	Elm	1-49678-48030
149	avenue	Elm	1-1535-1778295
260	boulevard	Beaconsfield	1-1535-380053
300		Beaurepaire	1-5212447049
459	boulevard	Beaconsfield	1-49678-48024
550	rue	Montrose	1-1535-8631433
Côte-Saint-Luc			
5650	avenue	Westminster	1-5212401674
5690	boulevard	Cavendish	1-1535-1922193
5795	avenue	Caldwell	1-1535-58356
5850	boulevard	Cavendish	1-49676-49393
7001	chemin	Mackle	1-5212238015
Dollard-des-Ormeaux			
100	rue	Glenmore	1-5212171296
3335	boulevard	des Sources	1-49678-49543
3340	boulevard	des Sources	1-5212400036
3580	boulevard	Saint-Jean	1-5212295611
3601	boulevard	Saint-Jean	1-5212506630
3865	boulevard	des Sources	1-49678-46984

No d'immeuble	Type de rue	Nom de la rue	No de site
4032	boulevard	Saint-Jean	1-49676-48211
4090	boulevard	des Sources	1-49678-50657
4220	boulevard	Saint-Jean	1-5212172583
4500	boulevard	Saint-Jean	1-6289988709
4500	boulevard	Saint-Jean	1-1535-75591793
4700	boulevard	des Sources	1-49678-46914
Dorval			
55	avenue	LILAS	1-1535-1679729
200	boulevard	Bouchard	1-1535-1829997
290	avenue	Dorval	1-1535-5186772
295	avenue	Dorval	1-1535-3551042
395	avenue	Dorval	1-49678-52173
400	avenue	Michel-Jasmin	1-26057713
400	chemin	de la Côte-Vertu	1-1535-60608738
405	avenue	Michel-Jasmin	1-5286239261
479		boulevard Stuart-Graham	1-6565213670
495	rue	Michel-Jasmin	1-5212217518
500	chemin	de la Côte-Vertu	1-5212285900
550	avenue	Michel-Jasmin	1-5212241004
550	boulevard	Bouchard	1-1540-3499352
555	rue	Arthur-Fecteau	1-824754816
575		A DE NIVERVILLE	1-1535-7139666
600	rue	Arthur-Fecteau	1-5212211551
850	rue	Jean-Paul-Laframboise	1-5535295390
900	rue	Jean-Paul-Laframboise	1-5869291677
928		avenue Cardinal	1-7200049221
950	rue	Jean-Paul-Laframboise	1-5561867794
955	boulevard	Montréal-Toronto	1-294704351
995	boulevard	Montréal-Toronto	1-5212160883
1350	chemin	du Bord-du-Lac--Lakeshore	1-1535-186810
1560	boulevard	Hymus	1-1535-67515232
1620	croissant	Newman	1-1535-13582333
1750	chemin	Saint-François	1-5212193533
1945	avenue	Parkfield	1-1535-15262024

No d'immeuble	Type de rue	Nom de la rue	No de site
2005	avenue	55e	1-5212251725
2190	boulevard	Hymus	1-1535-1828981
2201		voie de Service Nord	1-5212485968
2205	boulevard	Hymus	1-1535-426536
2250	chemin	Saint-François	1-5836104847
2301	PLACE	TRANSCANADIENNE	1-622155289
2855	boulevard	des Sources	1-5212440199
10175	avenue	Ryan	1-5212133973
Hampstead			
10	rue	Cleve	1-5212441837
Kirkland			
25	rue	Claude-Jodoin	1-1535-5135082
2950	boulevard	Saint-Charles	1-5212277061
3035	boulevard	Saint-Charles	1-5212135143
3055	boulevard	Saint-Charles	1-49676-1625
3125	boulevard	Saint-Charles	1-5212312480
3562	boulevard	Saint-Charles	1-5212153161
3671	boulevard	Saint-Charles	1-49676-48208
14150	boulevard	Gouin	1-5212352920
16703	route	Transcanadienne	1-5212181248
16751	autoroute	Félix-Leclerc	1-5212194469
16791	RTE	TRANS-CANADA	1-49676-6705
16899	boulevard	Hymus	1-5212415076
17500	autoroute	Félix-Leclerc	1-1041406181
LaSalle			
220		Lyette	1-5212144620
2505	boulevard	Angrignon	1-5212328041
Lachine			
360	rue	Norman	1-5212443539
2325	avenue	54e	1-5212228931
Mont-Royal			
180	chemin	Clyde	1-5212275774
270	boulevard	Graham	1-1535-150488

No d'immeuble	Type de rue	Nom de la rue	No de site
300	avenue	Dresden	1-49678-50655
700	chemin	Lucerne	1-1535-189217
2460	chemin	Rockland	1-49678-46873
2495	chemin	Rockland	1-878429004
3835	rue	Jean-Talon	1-1535-144036
3980	chemin	de la Côte-de-Liesse	1-49676-49437
5550	avenue	Royalmount	1-5212367194
8600	chemin	Devonshire	1-1535-99797
Montreal			
12525	boulevard	Metropolitaine	1-1235216833
Montréal			
		Bas Quai de l'Horloge - Vieux	1-5212120171
		Section 62	1-5212233271
		Vieux-Port de Montréal, Quai #	1-5212457579
1		Complexe Desjardins, Succ. Des	1-5212281039
1		Place Ville-Marie	1-1535-74053441
1	avenue	du Casino	1-1540-141522
1	carrefour	Alexandre-Graham-Bell	1-177336988
1	rue	Notre-Dame	1-1535-1822291
2	rue	Richard	1-5212351867
10	avenue	Sainte-Croix	1-49678-50695
10	avenue	Saint-Pierre	1-1535-64200204
10	rue	du Centre-Commercial	1-5212321372
17	boulevard	Saint-Joseph (Lachine)	1-5212132452
20	place	du Commerce	1-5212416480
20	rue	Sainte-Anne (Ste-Geneviève)	1-491793039
22	chemin	Macdonald	1-1535-1782004
22	chemin	Macdonald	1-5299334805
22	place	du Commerce	1-49676-46982
23	avenue	Milton	1-188274331
31	rue	Airlie	1-5212375806
50	avenue	Labatt	1-1535-1830031
52		Port de Montréal	1-6751828974
55	avenue	Dupras	1-5212319149

No d'immeuble	Type de rue	Nom de la rue	No de site
55	rue	Legendre	1-1535-1917042
63	boulevard	Saint-Joseph (Lachine)	1-1535-5465453
68		Port de Montréal	1-6751907701
75	boulevard	René-Lévesque	1-1535-421203
87	rue	Ontario	1-1535-65840837
90	avenue	Vincent D' Indy	1-5212297366
100	avenue	Vincent-D'Indy	1-496837458
100	rue	de Bellechasse	1-7065232106
110	avenue	des Pins	1-1535-1782295
115	boulevard	Crémazie	1-49678-51883
119	rue	Saint-Jacques (Montréal)	1-5212350580
120	boulevard	Robert-Bourassa	1-1535-13772704
137	rue	Saint-Ferdinand	1-1535-140011
145	rue	Richer	1-5212430467
150	rue	Beaubien	1-1535-10504228
151	rue	Saint-Antoine	1-5212217167
155	boulevard	Crémazie	1-5212370073
180	boulevard	Crémazie	1-49678-50621
200	avenue	Vincent D'Indy	1-5212266648
200	boulevard	de la Côte-Vertu	1-49676-50656
200	boulevard	Montréal-Toronto	1-3932492677
201	avenue	du Président-Kennedy	1-1540-1732941
201	rue	Jarry	1-1535-69014632
220	boulevard	Montréal-Toronto	1-1535-8456550
226	chemin	du Chenal le Moyne	1-5212127281
240	rue	Vinet	1-5212452197
260	boulevard	De Maisonneuve	1-5212394654
261	rue	Larente	1-1535-422500
275	avenue	Viger	1-724557994
275	rue	Notre-Dame	1-453437507
300	avenue	Van Horne	1-1535-280192
300	rue	Bridge	1-49678-9295
301	rue	Jarry	1-1535-8496868
301	rue	Saint-Jacques (Lachine)	1-49676-48243

No d'immeuble	Type de rue	Nom de la rue	No de site
305	RUE	CURATTEAU	1-1535-11805302
325	rue	Bridge	1-1535-7050317
330	rue	de la Montagne	1-1535-1679940
333	boulevard	Lebeau	1-1535-5326780
350	montée	de l'Église	1-5212190842
360	boulevard	Marcel-Laurin	1-1535-3503344
360	rue	Cherrier (L'Île-Bizard)	1-5212387389
390	rue	Jean-Talon	1-1535-1681243
405	rue	Sainte-Catherine	1-5212220677
410	rue	de Bellechasse	1-1535-5330666
415	boulevard	Marcel-Laurin	1-1535-67195053
423	rue	Mayor	1-1535-97383
425	avenue	Viger	1-1535-6776965
435	rue	de Port-Royal	1-1535-426717
440		32e Avenue (Lachine)	1-5212368839
444	avenue	Lafleur	1-2673670611
454	boulevard	René-Lévesque	1-1535-46802
455	avenue	des Pins	1-5212207573
455	rue	Guy	1-5212384698
500	boulevard	René-Lévesque	1-1535-240016
500	place	d'Armes	1-1535-1819876
500	rue	Sherbrooke	1-1540-1870419
501		Gauchetière	1-6922215917
507		8e Avenue (P.-a.-T.)	1-1535-146454
515	boulevard	de la Côte-Vertu	1-5212170360
515	montée	de l'Église	1-1535-5189331
525	avenue	VIGER O	1-855733013
535	rue	Jarry	1-1535-144007
544	rue	de l'Inspecteur	1-1535-57352
545	boulevard	Crémazie	1-1540-1919559
545	boulevard	Henri-Bourassa	1-49678-53283
550	rue	Sherbrooke	1-5212385868
551	boulevard	Jacques-Bizard	1-49676-9288
555	boulevard	Gouin	1-1535-48175

No d'immeuble	Type de rue	Nom de la rue	No de site
555	rue	McArthur	1-1535-2111441
580	avenue	Lafleur	1-5212383879
590	rue	Viau (Montréal)	1-5212379199
600		JEAN TALON E	1-1535-121317589
600	BOUL	JEAN TALON E	1-1540-1728942
600	rue	Fullum	1-5212306035
625	rue	de Belmont	1-689311217
635	rue	Stinson (Saint-Laurent)	1-783902770
640	avenue	Viger	1-1535-330732
650		16e Avenue (Lachine)	1-1535-48138
671	rue	De La Gauchetière	1-1535-65651475
687	avenue	des Pins	1-1535-48208
700	avenue	Atwater	1-49678-1297
700	montée	de Liesse	1-1535-10272241
740	rue	Notre-Dame	1-1535-8542045
747	rue	du Square-Victoria	1-684408310
750	rue	McArthur	1-1535-1867650
790		rue Willibrord	1-5877290471
790	boulevard	Crémazie	1-49678-50761
795	avenue	George-V	1-5859198528
800	boulevard	Gouin	1-1535-242537
800	rue	De La Gauchetière	1-4233840408
800	rue	De La Gauchetière	1-1535-240013
800	rue	du Square-Victoria	1-5299332709
800	rue	du Square-Victoria	1-4128802359
800	rue	Saint-Jacques (Montréal)	1-6671804140
800	rue	Willibrord	1-399345901
815	rue	Muir	1-5212419054
821	avenue	Sainte-Croix	1-1535-5328000
840	avenue	du Docteur-Penfield	1-1540-1918300
851	chemin	des Moulins	1-5212269105
895	rue	De La Gauchetière	1-168550264
900	rue	Saint-Denis	1-5212292803
915	avenue	Atwater	1-682570598

No d'immeuble	Type de rue	Nom de la rue	No de site
915	rue	Ontario	1-49678-50552
915	rue	Provost	1-49678-50620
950	boulevard	Marcel-Laurin	1-49676-50693
975	boulevard	Marcel-Laurin	1-1535-3552662
999	boulevard	Henri-Bourassa	1-5212501950
1000	avenue	Émile-Journault	1-1535-1959666
1000	rue	De La Gauchetière	1-1535-15267210
1000	rue	Saint-Denis	1-4230760868
1001	boulevard	Décarie (Montréal)	1-5212475555
1001	rue	Levert	1-538661934
1001	rue	University	1-5212226995
1010	rue	De La Gauchetière	1-1540-50652
1010	rue	Jarry	1-1535-285164
1022	boulevard	De Maisonneuve	1-49678-11956
1025	boulevard	Marcel-Laurin	1-1535-6730454
1055	rue	Jarry	1-5212395005
1070	avenue	O'Brien	1-1535-3503378
1100	voie	Camillien-Houde	1-5212463089
1110	rue	Sauvé	1-1535-1774369
1111		12e Avenue (Lachine)	1-5212355845
1111	rue	François-Lenoir	1-5212187098
1117	rue	Sainte-Catherine	1-1535-10508154
1125	rue	de l'Église	1-2673636757
1155	boulevard	René-Lévesque	1-684093117
1155	boulevard	Robert-Bourassa	1-5212355728
1170	rue	de l'Église	1-49678-50625
1175	boulevard	de la Côte-Vertu	1-1535-6823591
1177	rue	Dupuis	1-5212418820
1180	rue	De Bleury	1-6307333972
1180	rue	Saint-Antoine	1-5212306747
1188	rue	Saint-Antoine	1-3810411321
1200	rue	Berri	1-5212482926
1200	rue	Cartier (Montréal)	1-1535-13582121
1200	RUE	STANLEY	1-1535-93388

No d'immeuble	Type de rue	Nom de la rue	No de site
1201	boulevard	René-Lévesque	1-1535-1923337
1205	avenue	Papineau	1-677828592
1212		32e Avenue (Lachine)	1-1535-5413612
1221		32e Avenue (Lachine)	1-1540-2010101
1250	boulevard	René-Lévesque	1-1064622964
1260	boulevard	Gouin	1-1535-290340
1288	rue	Saint-Antoine	1-3923891711
1297	chemin	de la Forêt	1-1535-5184008
1305	rue	De Montmorency	1-1535-8592624
1305	rue	Tees	1-5212120670
1325	boulevard	Shevchenko	1-49678-47990
1325	rue	Crawford	1-1535-146521
1330	rue	des Carrières	1-5212272966
1333	rue	Carrie-Derick	1-1535-60846123
1361	rue	Charlevoix	1-4129163217
1375	avenue	Thérèse-Lavoie-Roux	1-3325029471
1384	avenue	Van Horne	1-1535-1738232
1385	rue	Jean-Talon	1-1535-331852
1390	avenue	de l'Église	1-49678-51952
1390	rue	Barré (Montréal)	1-5212422096
1395	rue	Decelles	1-1535-141305
1440	montée	de Liesse	1-1535-65926554
1441	rue	Carrie-Derick	1-1535-60799320
1441	rue	Saint-Urbain	1-5212469354
1450	avenue	Woodland	1-49676-9218
1455	boulevard	De Maisonneuve	1-1535-8632659
1455	rue	Bercy	1-1535-1782261
1484	boulevard	Saint-Jean-Baptiste	1-5212449857
1500	boulevard	Robert-Bourassa	1-661413907
1500	rue	Alphonse-D.-Roy	1-1535-10357923
1501	rue	Bercy	1-5212216114
1515	rue	Camilien-Houde	1-5212188151
1529	avenue	Cedar	1-1535-48209
1550	avenue	Papineau	1-49678-50551

No d'immeuble	Type de rue	Nom de la rue	No de site
1555	rue	Notre-Dame	1-1540-4036
1560	boulevard	Jules-Poitras	1-1535-3503341
1560	rue	Sherbrooke	1-1535-48174
1600	boulevard	De Maisonneuve	1-1535-429085
1600	rue	du Havre	1-1535-196022
1611	boulevard	Crémazie	1-1540-2018162
1620	rue	Préfontaine	1-1535-1557
1640	avenue	Dollard	1-49678-46911
1650	avenue	CEDAR	1-1535-425307
1650	rue	Notre-Dame	1-1535-1681094
1695	avenue	Laurier	1-1535-3552336
1701	rue	Parthenais	1-1535-101277
1705		3e Avenue (P.-a.-T.)	1-2527656809
1717	rue	du Havre	1-49678-54436
1740	rue	Poirier	1-5212436391
1800	boulevard	Marcel-Laurin	1-1535-5189299
1800	chemin	des Iroquois	1-5212217635
1800	rue	Saint-Jacques (Montréal)	1-1535-15173895
1810	rue	Saint-Zotique	1-49676-48209
1855	rue	du Liban	1-5212409279
1870	boulevard	Pie-IX	1-1535-48176
1909	avenue	des Canadiens-de-Montréal	1-5212483394
1920	rue	Baile	1-1535-145482
1956	rue	Bourdon	1-1535-1966253
2000	rue	Camilien-Houde	1-5212330732
2000	rue	Peel	1-1535-3363122
2001	boulevard	Robert-Bourassa	1-5212121793
2005		Berri	1-5212249853
2005	BOUL	CREMAZIE E	1-49678-10664
2010	avenue	Papineau	1-49678-52057
2017	rue	Lucien-Thimens	1-5212495100
2025	rue	Lucien-Thimens	1-1535-10368145
2033	boulevard	De Maisonneuve	1-5212393952
2060	RUE	DICKSON	1-1540-46837

No d'immeuble	Type de rue	Nom de la rue	No de site
2095	boulevard	Henri-Bourassa	1-5212472162
2099	rue	Alexandre-DeSève	1-1540-49500
2101	avenue	Aird	1-1535-55838
2151	avenue	du Mont-Royal	1-6889361446
2155	boulevard	De Maisonneuve	1-1492299949
2155	boulevard	Pie-IX	1-304577595
2160	boulevard	Décarie (Montréal)	1-49678-7889
2180	rue	Fleury	1-1535-98570
2200	rue	Saint-Antoine (Lachine)	1-5212133505
2209	rue	Lapierre	1-49678-10404
2265	avenue	Papineau	1-1535-1776924
2275	rue	Regrattiers Bâtiment G	1-5212193884
2325	rue	Desautels	1-1535-62480420
2330	rue	Norman (Lachine)	1-5212378497
2350	rue	Allard	1-5212359940
2385	boulevard	Marcel-Laurin	1-1535-3552661
2430	avenue	Dollard	1-49678-330
2480	rue	Tillemont	1-49678-6665
2488	boulevard	Rosemont	1-49678-55769
2491	rue	Marie-Anne	1-5212478480
2500	boulevard	Pitfield	1-1535-10357641
2500	chemin	de Polytechnique	1-5212468886
2500	rue	Bélanger	1-1438756933
2500	rue	Sherbrooke	1-2848081748
2510	rue	De Salaberry	1-5212399217
2520	rue	Marie-Anne	1-49678-48067
2544	rue	Masson	1-1982332193
2550	rue	Ontario	1-1535-11944194
2580	boulevard	Saint-Joseph	1-688869321
2601	rue	Jarry	1-1535-12142550
2700	boulevard	Édouard-Montpetit	1-5212138419
2755	rue	Viau (Montréal)	1-1535-9361
2770	rue	Notre-Dame	1-5212338518
2800		autoroute Transcanadienne	1-3978375777

No d'immeuble	Type de rue	Nom de la rue	No de site
2800	rue	Sherbrooke	1-5212409045
2805	chemin	des Services	1-5212346421
2900	boulevard	Édouard-Montpetit	1-1535-8592522
2915	rue	Sainte-Catherine	1-5212223485
2930	rue	Goyer	1-1535-422789
2940	chemin	de la Polytechnique	1-1535-8448809
2975	rue	Remembrance	1-1535-191809
3000	boulevard	de l'Assomption	1-1535-6818403
3000	boulevard	René-Lévesque	1-5212287538
3000	chemin	de la Côte-Sainte-Catherine	1-1540-1918374
3000	rue	Guénette	1-1535-3743179
3000	rue	Notre-Dame	1-5212505460
3035	rue	Hochelaga	1-1535-1782148
3075	boulevard	Thimens	1-1535-2107411
3111	rue	Jarry	1-1535-1773218
3130	rue	Jarry	1-1535-1831322
3140	rue	Wellington	1-49678-10660
3155	boulevard	Pitfield	1-5212383060
3175	chemin	de la Côte-Sainte-Catherine	1-1535-283865
3200	rue	Dickson	1-389501841
3221	rue	Jean-Talon	1-3285485470
3246	rue	Bélanger	1-49678-46729
3292	rue	Cherrier (L'Île-Bizard)	1-1535-5327893
3322	rue	Masson	1-1535-382645
3333	rue	de Rouen	1-1535-48101
3385	rue	Fleury	1-1535-100012
3400	rue	Rachel	1-1535-65935335
3405	boulevard	Décarie (Montréal)	1-1535-97350
3430		Avenue Lionel-Groulx	1-6473455980
3430	rue	Jeanne-Mance	1-1535-1777003
3440	boulevard	Saint-Laurent	1-49676-8102
3500	rue	Saint-Patrick	1-5212509087
3500	rue	Valiquette	1-5212493573
3500	rue	Wellington	1-1535-237464

No d'immeuble	Type de rue	Nom de la rue	No de site
3530	boulevard	Gouin	1-1535-1878159
3535		36e Avenue (P.-a.-T.)	1-1535-1773221
3535	chemin	de la Côte-de-Liesse	1-199047927
3544	rue	Monselet	1-1535-146527
3555	boulevard	Pitfield	1-1535-5421281
3555	rue	De Cadillac	1-1535-6730242
3600	avenue	du Parc	1-1535-7778
3685	rue	Aylmer	1-1535-1830025
3699	rue	Crémazie	1-5212279986
3700	boulevard	de la Côte-Vertu	1-5212268520
3701	rue	Jean-Rivard	1-5212341209
3737	boulevard	Thimens	1-1535-5318973
3755	chemin	de la Côte-Sainte-Catherine	1-1540-49437
3801	rue	University	1-1535-12131858
3828	rue	Saint-Patrick	1-5212288474
3830	avenue	Lacombe	1-1535-48168
3840	rue	Saint-Urbain	1-1535-48134
3881	rue	Sherbrooke	1-1535-425276
3885	boulevard	de la Côte-Vertu	1-730370128
3888	rue	Jean-Talon	1-1535-15449728
4000	boulevard	LaSalle	1-1535-48132
4005	rue	de Bellechasse	1-5212426659
4026	rue	Notre-Dame	1-1535-4071
4045	boulevard	de la Côte-Vertu	1-7200535533
4085	rue	Bélanger	1-49678-49396
4090	rue	Bélanger	1-5212381539
4101	rue	Molson (Montréal)	1-778797235
4101	rue	Sherbrooke	1-1540-46950
4110	rue	Sainte-Catherine	1-742502138
4120	rue	De Salaberry	1-1535-96086
4132	boulevard	Gouin	1-1535-1780857
4141	avenue	PIERRE-DE COUBERTIN	1-1535-5182956
4180	chemin	Cote-Des-neiges	1-5212337816
4205	rue	D'Iberville	1-1535-1819732

No d'immeuble	Type de rue	Nom de la rue	No de site
4209	rue	De Bullion	1-5212370541
4225	rue	Jarry	1-5212441018
4375	avenue	Montclair	1-1535-329335
4415	rue	Fairway	1-5212506162
4450	rue	Dudemaine	1-1535-285271
4500	rue	Hickmore	1-5212412087
4505	avenue	du Parc	1-1535-60470215
4510	boulevard	Saint-Charles	1-2455296331
4565	chemin	Queen-Mary	1-1535-238577
4601	chemin	de la Côte-des-Neiges	1-1535-234832
4605	rue	d'Amiens	1-1535-8596371
4680	avenue	du Parc	1-49678-50656
4690	chemin	de la Côte-des-Neiges	1-1535-383804
4775	RUE	FULLUM	1-1535-150487
4810	avenue	Walkley	1-1535-1681237
4830	rue	Ontario	1-5212418235
4841	rue	Forest	1-1535-8596370
4900	chemin	Saint-François	1-5212236728
4920	rue	Beaubien	1-683577126
4930	boulevard	Saint-Charles	1-49676-10483
4971	RUE	BEAUBIEN E	1-49678-50658
5000	boulevard	Henri-Bourassa	1-1535-1775706
5000	rue	Bélanger	1-1535-1681097
5000	rue	Pilon	1-1535-1914524
5063	boulevard	Henri-Bourassa	1-1535-194511
5100	rue	Bossuet	1-1535-3359232
5110	rue	Saint-Denis	1-49676-48206
5111	chemin	Queen-Mary	1-1535-5330599
5115	rue	de Charleroi	1-5212391367
5185	rue	de la Savane	1-5212368254
5200	boulevard	Métropolitain	1-49678-6626
5200	rue	Bélanger	1-1535-1831285
5200	rue	Bossuet	1-5212396877
5203	rue	Fairway	1-5212423968

No d'immeuble	Type de rue	Nom de la rue	No de site
5205	rue	Notre-Dame	1-1535-1873012
5220	rue	de Castille	1-1535-11861325
5250	rue	d'Amiens	1-5212388325
5305	rue	de Marseille	1-5983420915
5330	boulevard	Décarie (Montréal)	1-5212425840
5333	rue	Saint-Jacques (Montréal)	1-1535-1784739
5355	avenue	Papineau	1-49678-50623
5400	boulevard	Gouin	1-1535-5321669
5405	boulevard	Décarie (Montréal)	1-49676-54510
5405	chemin	de la Côte-des-Neiges	1-49676-10557
5415	boulevard	de l'Assomption	1-1535-194586
5415	rue	Bélanger	1-1535-1736788
5420	rue	de Verdun	1-5212404131
5455	boulevard	Décarie (Montréal)	1-5212366726
5455	boulevard	Saint-Laurent	1-5212201723
5455	rue	Saint-Denis	1-1535-6767826
5500	boulevard	Décarie (Montréal)	1-49678-49507
5500	rue	Pullman	1-1535-5184116
5550	boulevard	Monk	1-869274331
5555	rue	De Salaberry	1-1535-331958
5600	chemin	Saint-François	1-5212136664
5600	RUE	SHERBROOKE E	1-430236485
5620	chemin	de la Côte-Saint-Luc	1-49676-48173
5645	avenue	Pierre-De Coubertin	1-1535-67184969
5655	rue	Saint-Zotique	1-1535-195735
5689	boulevard	Rosemont	1-1540-139969
5700	rue	Pullman	1-5212308502
5725	avenue	Victoria	1-1535-60607479
5750	boulevard	des Grandes-Prairies	1-689244433
5791	boulevard	Saint-Laurent	1-1535-8776737
5800	avenue	Christophe-Colomb	1-49676-49253
5845	place	Turcot	1-1535-188244
5885	avenue	De Lorimier	1-5212425021
5910	rue	Notre-Dame	1-1535-195733

No d'immeuble	Type de rue	Nom de la rue	No de site
5945	boulevard	Couture	1-1535-11859920
5945	rue	Notre-Dame	1-49678-54469
5959	boulevard	Robert	1-49678-47957
6000	RUE	SAINT-DENIS	1-1535-10312529
6050	boulevard	Louis-H.-La Fontaine	1-5212156671
6055	avenue	de Monkland	1-1535-1681173
6085	boulevard	Henri-Bourassa	1-5212334423
6100	rue	Pontgrave	1-5212291867
6155	boulevard	boulevard Henri-Bourassa Ouest	1-6463536314
6180	boulevard	Léger	1-1999500889
6190	rue	Saint-Jacques (Montréal)	1-1535-430454
6200	boulevard	Métropolitain	1-37783066
6200	rue	Saint-Patrick	1-5212185694
6201	boulevard	Décarie (Montréal)	1-1535-98827
6211	chemin	de la Côte-des-Neiges	1-5212351048
6235	boulevard	Saint-Laurent	1-49676-11956
6250	chemin	de la Côte-des-Neiges	1-1535-69106645
6270	boulevard	Louis-H.-La Fontaine	1-49676-8103
6300	avenue	de Darlington	1-1535-290529
6300	boulevard	Henri-Bourassa	1-1535-1915527
6305	boulevard	Henri-Bourassa	1-1535-10462720
6333	rue	Saint-Jacques	1-5212499727
6360	rue	Notre-Dame	1-5212146843
6370	rue	Notre-Dame	1-5212494749
6405		16e Avenue	1-4237058429
6420	rue	Saint-Dominique	1-1535-192104
6490	avenue	Somerled	1-1535-63876026
6500	chemin	de la Côte-Saint-Luc	1-49676-2598
6505	boulevard	Henri-Bourassa	1-1535-8631508
6505	rue	Jean-Talon	1-49678-7965
6600	chemin	Saint-François	1-5212132803
6600	rue	Lemay	1-1535-186883
6600	rue	Saint-Patrick	1-3659100847
6655	boulevard	Métropolitain	1-5212423383

No d'immeuble	Type de rue	Nom de la rue	No de site
6685	rue	Hochelaga	1-49678-49537
6690	chemin	de la Côte-Saint-Luc	1-49676-48249
6705	rue	Saint-Denis	1-5212509204
6781	boulevard	De La Vérendrye	1-1535-145228
6850	boulevard	Gouin	1-1535-8772948
6860	rue	Sherbrooke	1-49678-52023
6875	boulevard	LaSalle	1-1535-48210
6890	rue	Notre-Dame	1-1535-3891
6893	rue	Sherbrooke	1-1540-2056977
6901	boulevard	des Galeries-d'Anjou	1-5212487255
6905	rue	Sherbrooke	1-49678-49580
6920	boulevard	Joseph-Renaud	1-1535-6726533
6920	rue	Sherbrooke	1-457405100
6960	avenue	de Darlington	1-5212435338
6960	boulevard	Saint-Michel	1-1535-1775847
7000	boulevard	Louis-H.-La Fontaine	1-5212480001
7001	rue	Saint-Jacques (Montréal)	1-5285687197
7020	boulevard	Henri-Bourassa	1-1535-13447337
7025	rue	Ontario	1-5212382124
7055	rue	Notre-Dame	1-1535-64158669
7067	boulevard	Newman	1-49678-49578
7070	boulevard	Perras	1-1535-5321672
7101	avenue	du Parc	1-6005587975
7141	rue	Sherbrooke	1-1535-237313
7150	rue	Alexander-Fleming	1-5212161702
7151	rue	Jarry	1-49678-46696
7171	rue	Bombardier	1-1535-12091827
7200	rue	Beaubien	1-5212431530
7205	boulevard	Saint-Laurent	1-5212317745
7207	boulevard	Newman	1-1535-5050628
7225	rue	Waverly	1-1535-10414839
7250	rue	Saint-Jacques	1-5212258979
7277	rue	Cordner	1-1535-65925189
7325	boulevard	Provencher	1-1535-1924711

No d'immeuble	Type de rue	Nom de la rue	No de site
7350		rue Frederick-Banting	1-6941443238
7373	rue	Bombardier	1-49678-9333
7400	rue	Saint-Patrick	1-5212283613
7401	rue	Hochelaga	1-1535-48135
7455	boulevard	Lacordaire	1-5212422564
7474	rue	Cordner	1-1535-13765074
7480	boulevard	Viau	1-787657687
7505	boulevard	Langelier	1-1444258034
7515	boulevard	Saint-Michel	1-5212283262
7570	boulevard	Décarie (Montréal)	1-5212377210
7575	boulevard	Décarie (Montréal)	1-1535-67185972
7600		Notre-Dame	1-5212492520
7602	rue	Centrale	1-5212389378
7635	boulevard	Lacordaire	1-2455537644
7667	boulevard	Maurice-Duplessis	1-49678-6631
7675	boulevard	Saint-Michel	1-49676-49473
7696	boulevard	Champlain	1-1535-96229
7700	avenue	Papineau	1-1535-1772934
7700	boulevard	Roi-René	1-49678-47996
7701	boulevard	Roi-René	1-49678-50585
7710	rue	Hochelaga	1-1535-49581
7755	rue	Hochelaga	1-5212361812
7770	rue	Saint-Patrick	1-1535-63969417
7800	boulevard	Décarie (Montréal)	1-1535-13625064
7800	rue	Jarry	1-1535-3736551
7801	avenue	Marco-Polo	1-5212145907
7880	boulevard	Métropolitain	1-1540-1780749
7888	boulevard	Newman	1-49678-49572
7900	rue	Bombardier	1-1535-12091973
7975		Henri-Bourassa	1-5212324414
7979	boulevard	Lacordaire	1-5212407173
8015	boulevard	Henri-Bourassa	1-3285159094
8050	boulevard	Langelier	1-49678-11772
8067	boulevard	Saint-Laurent	1-1535-93533

No d'immeuble	Type de rue	Nom de la rue	No de site
8085	rue	du Champ-d'Eau	1-5212448687
8100		17e Avenue (Montréal)	1-1535-62477685
8100	boulevard	du Golf	1-1535-74052404
8100	boulevard	Henri-Bourassa	1-5791313558
8150	rue	Larrey	1-1535-3736441
8181	avenue	de l'Esplanade	1-1535-5375992
8181	rue	Hervé-Saint-Martin	1-1535-62244618
8200	boulevard	Métropolitain	1-49676-11778
8200	rue	Lafrenaie	1-1535-65880939
8201	rue	Elmslie	1-1535-5461489
8235	boulevard	Henri-Bourassa	1-1535-8404641
8265	rue	Hochelaga	1-49678-50653
8295	boulevard	Gouin	1-5212377444
8300	route	Transcanadienne	1-5118323347
8301	rue	Elmslie	1-5840481671
8380	boulevard	Langelier	1-49678-50618
8383	boulevard	Saint-Michel	1-5212278114
8390	boulevard	Newman	1-5212389846
8425	rue	Notre-Dame	1-49678-49538
8485	avenue	CHRISTOPHE-COLOMB	1-581652488
8485	boulevard	Viau	1-6213408951
8485	boulevard	Viau	1-3124754856
8501	rue	Elmslie	1-5914171647
8545	boulevard	Langelier	1-5212441135
8585	boulevard	De La Vérendrye	1-1535-8632696
8585	terrasse	Champlain	1-1535-427941
8600	rue	Jarry	1-1535-5275051
8601	boulevard	Henri-Bourassa	1-1535-8775504
8650	rue	Jarry	1-1535-69150716
8655	rue	Pascal-Gagnon	1-1535-1783590
8686	rue	Centrale	1-1535-5365729
8730	boulevard	Saint-Michel	1-1535-421351
8732	rue	Sherbrooke	1-3285365178
8800	croissant	6e	1-1535-7007767

No d'immeuble	Type de rue	Nom de la rue	No de site
9000	boulevard	Louis-H.-La Fontaine	1-5212305450
9001	rue	du Parcours	1-1535-62248322
9080	BOUL	MAURICE-DUPLESSIS	1-1535-70595825
9090	rue	Saint-Hubert	1-683907519
9125	boulevard	Gouin	1-1535-8404632
9151	rue	Airlie	1-1535-3504564
9155	boulevard	Viau	1-49678-46947
9167	boulevard	Gouin	1-1535-326706
9212	boulevard	Saint-Michel	1-5212481054
9235	rue	Boivin	1-5212452080
9255	boulevard	de l'Acadie	1-49678-55765
9255	boulevard	Henri-Bourassa	1-1535-62481642
9255	boulevard	Saint-Laurent	1-2799173964
9292	boulevard	de l'Acadie	1-5212503003
9300	route	Transcanadienne	1-5212386102
9340	rue	de Meaux	1-1535-6555
9403	boulevard	des Sciences	1-5933355021
9405	boulevard	Lacordaire	1-3124906051
9411	avenue	Papineau	1-1535-5368360
9434	boulevard	Pie-IX	1-1535-65514349
9500	boulevard	Henri-Bourassa	1-1535-2008912
9500	boulevard	Parkway	1-5212404599
9500	chemin	de la Côte-de-Liesse	1-1535-5324257
9500	chemin	de la Côte-de-Liesse	1-5299335175
9510	rue	Saint-Patrick	1-1540-98534
9531	boulevard	Gouin	1-1535-3504385
9590	boulevard	Gouin	1-5212495919
9600	boulevard	Henri-Bourassa	1-1535-70637222
9600	boulevard	Maurice-Duplessis	1-1159620747
9600	rue	Saint-Patrick	1-5212444475
9777	avenue	Papineau	1-49678-49469
9777	rue	Colbert	1-1535-5190557
9780		3e Rue (R.-d.-P.)	1-1535-5045328
9815	rue	Lajeunesse	1-5212441486

No d'immeuble	Type de rue	Nom de la rue	No de site
9900		6e Rue (R.-d.-P.)	1-1535-1876758
9901	BOUL	DE L'ACADIE	1-49678-3890
9950	boulevard	Louis-H.-La Fontaine	1-5212151289
10000	boulevard	Maurice-Duplessis	1-1535-5276309
10110	avenue	Papineau	1-5212412321
10288	avenue	Papineau	1-1535-1738262
10422	boulevard	Gouin	1-5212410449
10430	boulevard	Gouin	1-5212399100
10433	boulevard	Pie-IX	1-49676-6480
10500	avenue	du Bois-de-Boulogne	1-5212158543
10555	avenue	du Bois-de-Boulogne	1-5212470056
10605	boulevard	Henri-Bourassa	1-1535-8776513
10615	boulevard	Henri-Bourassa	1-1535-7007768
10700	chemin	de la Côte-de-Liesse	1-5212325116
10705	boulevard	Henri-Bourassa	1-1535-60609031
10735	BOUL	Henri-Bourassa E	1-793843494
10741	boulevard	Pie-IX	1-2799239768
10750	boulevard	Henri-Bourassa	1-5212445645
10770	boulevard	Pie-IX	1-5212248098
10770	rue	Chambord	1-5212408226
10801	rue	Colbert	1-1535-12140935
10905	boulevard	Henri-Bourassa	1-1535-1967515
11000	chemin	de la Côte-de-Liesse	1-1535-283825
11052	boulevard	Pie-IX	1-5212452782
11300	rue	Colbert	1-1535-5093316
11400	avenue	De Poutrincourt	1-1535-3594100
11701	rue	Sherbrooke	1-1535-1959702
11900	avenue	Armand-Chaput	1-1535-60800799
11950	rue	Lachapelle	1-49676-48104
12001	boulevard	Maurice-Duplessis	1-1535-1971296
12011	rue	Sherbrooke	1-1535-6870390
12044	rue	Sherbrooke	1-4128606702
12050	boulevard	Gouin	1-1540-2011501
12055	rue	Sherbrooke	1-1535-430604

No d'immeuble	Type de rue	Nom de la rue	No de site
12168	rue	April	1-5212324648
12235	rue	Grenet	1-6949866727
12300	boulevard	Métropolitain	1-1535-8446141
12320	boulevard	de Pierrefonds	1-1535-72506271
12321	boulevard	Métropolitain	1-1535-6728947
12625	boulevard	Métropolitain	1-1535-69061290
12645	rue	Sherbrooke	2452-2004
12651	rue	Sherbrooke	1-5212435923
12746	rue	Notre-Dame	1-5212249034
13001	boulevard	Cavendish	1-1535-75773491
13072	boulevard	de Pierrefonds	1-49676-46881
13200	rue	Sherbrooke	1-1535-63872101
13600		SHERBROOKE EST	1-1535-121029625
13685	boulevard	Henri-Bourassa	1-3285189611
14270	boulevard	Gouin	1-5212222900
14301	boulevard	de Pierrefonds	1-5212428010
15200	boulevard	de Pierrefonds	1-49676-48213
15400	rue	Sherbrooke	1-5212405184
15538	rue	Notre-Dame	1-5212180546
15550	rue	Sherbrooke	1-5212153278
16275	rue	Sherbrooke	1-5212441720
17225	rue	Julie	1-5212410215
18401	rue	Antoine-Faucon	1-745350631
21253	boulevard	Gouin	1-1535-142600
21269	boulevard	Gouin	1-1535-142599
Montréal-Est			
2		HINTON	1-1535-15497753
42	avenue	Broadway	1-5212406588
220	avenue	Durocher	1-1535-5185516
301	avenue	Broadway	1-2302527529
485	avenue	Marien	1-1535-1916900
3000	chemin	Broadway	1-1535-13819394
3500	avenue	Broadway	1-1535-7138514
7000	avenue	Marien	1-5212116223

No d'immeuble	Type de rue	Nom de la rue	No de site
9100	boulevard	Henri-Bourassa	1-5212451027
9600	boulevard	Henri-Bourassa	1-5212229750
9780	rue	Hochelaga	1-1535-58576
9840	rue	Sainte-Julie	1-5212495568
9980	RUE	NOTRE-DAME E	1-1535-5374735
9990	BOUL	METROPOLITAIN E	1-1535-8406150
9997	rue	Hochelaga	1-5212143333
10000	boulevard	Métropolitain	1-5212401440
10005	rue	Notre-Dame	1-5212129507
10025	rue	Sherbrooke	1-5212299238
10449	boulevard	Métropolitain	1-1535-65935482
10501	rue	Sherbrooke	1-1535-1878050
10937	rue	Notre-Dame	1-3285747745
11225	boulevard	Métropolitain	1-5212197628
11450	rue	Cherrier	1-4640669032
11475	rue	Victoria	1-1535-75683887
Montréal-Nord			
4250	RUE	DE CHARLEROI	1-1535-5319079
11300	BOUL	LACORDAIRE	1-49678-52024
Montréal-Ouest			
250	avenue	Bedbrook	1-1535-13767628
Outremont			
600	avenue	Atlantic	1-5212449272
Pierrefonds			
3550	boulevard	Pitfield	1-5212146960
17100	route	Trans-Canada	1-5212254416
18661	boulevard	de Pierrefonds	1-5212160064
Pointe-Claire			
1		Saint-Joachim	1-5212223017
50	avenue	Terra-Cotta	1-1535-5186743
67	avenue	Donegani	1-1535-3412407
101	avenue	Reverchon	1-1535-5460196
124	avenue	Labrosse	1-5212428361

No d'immeuble	Type de rue	Nom de la rue	No de site
160	avenue	Stillview	1-1535-1923590
205	boulevard	Brunswick	1-6287097908
215	boulevard	Hymus	1-1535-190586
237	boulevard	Hymus	1-1535-8632692
243	chemin	du Bord-du-Lac--Lakeshore	1-1535-1782290
335	boulevard	Brunswick	1-5212192363
500	boulevard	Saint-Jean	1-1535-1820885
560	BOUL	DES SOURCES	1-49678-49579
601	boulevard	Saint-Jean	1-5212484213
800	BOUL	SAINT-JEAN	1-1540-2889
1890	boulevard	des Sources	1-5212406003
2282	montée	Saint-Rémi	1-5212295377
2848	boulevard	des Sources	1-49678-9148
5001	autoroute	Félix-Leclerc	1-1540-140299
9999	route	Transcanadienne	1-5212487957
Pointe-aux-Trembles			
11530	rue	Ontario	1-5212137249
11630	rue	Ontario	1-5212121178
12600	boulevard	Industriel	1-5212305918
14100	rue	Sherbrooke	1-5212142865
Saint-Laurent			
1361	rue	Chabanel	1-5212250321
1380	rue	de l'Église	1-5212206403
2900	avenue	Marie Curie	1-5212443773
4200	RUE	HICKMORE	1-1535-74186933
7055		Alexander Fleming	1-5212139004
7171	BOUL	DE LA COTE-VERTU	1-1535-63923940
8300	route	Transcanadienne	1-5212456877
Saint-Léonard			
6025	boulevard	Métropolitain	1-5212130931
6660		JARRY E	1-1535-75733204
Sainte-Anne-de-Bellevue			
45	rue	Christie	1-1535-426716

No d'immeuble	Type de rue	Nom de la rue	No de site
305	boulevard	des Anciens-Combattants	1-1535-51884
20045	chemin	Sainte-Marie	1-1535-1924740
Senneville			
22022	AUT	TRANSCANADIENNE	1-1535-8456510
Verdun			
11	avenue	RHEAUME	1-1535-1968772
1001	RUE	DUPUIS	1-1535-62481641
3100	rue	Wellington	1-5212483862
Westmount			
1	carré	Westmount	1-1540-425378
10	RUE	BETHUNE	1-1540-3549930
1100	avenue	Atwater	1-1535-6730314
4333	rue	Sherbrooke	1-1535-64246722
4780	rue	Sherbrooke	1-5212397579
4873	avenue	Westmount	1-1535-237350

Régie du bâtiment Québec

Titulaires d'un permis d'utilisation pour des équipements pétroliers à risque élevé

Titulaire du permis (No Intervenant)	Site Adresse (No de Site)	Date émission Date expiration (No Permis)	Date prochaine vérification	Capacité autorisée [litres]	Nombre de réservoirs autorisé
06 Montréal					**Nombre de permis: 595**
Anjou					
Cologix Canada inc. (5663-9461)	COLOGIX INC. 7171 Jean-Talon Est Anjou QC Canada H1M 3N2 (1-5212222549)	2025-07-16 2027-07-15 (1025983)	2029-07-15	15942	3
Confort Expert inc. (2756-4988)	CONFORT EXPERT INC. 9771 boulevard Métropolitain Est Anjou QC Canada H1J 0A4 (1-5212467014)	2024-03-20 2026-03-19 (1018430)	2026-03-19	4500	1
Couche-Tard inc. (5615-0667)	Couche-Tard #1076 10001 BOUL LOUIS-H.-LAFONTAINE Anjou QC Canada H1J 2M5 (1-1540-2059561)	2026-01-26 2027-12-09 (1033417)	2029-12-10	121401	2
Transport Morneau inc. (5780-8560)	Morneau Transport 9601 BOUL des sciences Anjou QC Canada H1J 3B6 (1-877691124)	2025-09-25 2026-12-22 (1032170)	2026-12-22	93904	2
Baie-D'Urfé					
Camionnage C.P. inc. (5780-8164)	CAMIONNAGE C.P. INC. 550 avenue Firing Baie-D'Urfé QC Canada H9X 3T2 (1-5212408811)	2025-12-22 2027-06-30 (1033197)	2027-06-30	59100	2
Compass Datacenters YUL I LP (5805-6151)	Compass Datacenters YUL II LP 19701 avenue Clark-Graham Baie-D'Urfé QC Canada H9X 3T1 (1-5914195141)	2025-09-04 2027-07-12 (1031944)	2027-07-12	836526	47
EPSILYTE CANADA ULC (5668-8245)	Epsilyte Canada ULC 19250 avenue Clark-Graham Baie-D'Urfé QC Canada H9X 3R8 (1-1535-10273397)	2024-10-27 2026-10-26 (1014310)	2024-10-27	68546	2
Beaconsfield					
9470-8781 Québec inc. (5834-6701)	DEPANNEUR MONT ROSE 550 rue Montrose Beaconsfield QC Canada H9W 1H9 (1-1535-8631433)	2024-05-04 2026-05-03 (1022777)	2026-05-03	75000	2
Club Nautic Lord Reading (5780-6523)	Lord Reading Yacht Club 260 boulevard Beaconsfield Beaconsfield QC Canada H9W 4A4 (1-1535-380053)	2025-01-09 2026-11-30 (1029944)	2028-11-30	9100	1
Couche-Tard inc. (5615-0667)	COUCHE-TARD SUCC. # 284 459 boulevard Beaconsfield Beaconsfield QC Canada H9W 4C2 (1-49678-48024)	2024-08-15 2026-07-11 (1029012)	2028-07-11	100000	2

Régie du bâtiment Québec

Titulaires d'un permis d'utilisation pour des équipements pétroliers à risque élevé

Titulaire du permis (No Intervenant)	Site Adresse (No de Site)	Date émission Date expiration (No Permis)	Date prochaine vérification	Capacité autorisée [litres]	Nombre de réservoirs autorisé
Couche-Tard inc. (5615-0667)	Couche-Tard #1074 99 avenue Elm Beaconsfield QC Canada H9W 2C7 (1-49678-48030)	2024-04-01 2026-03-31 (1009643)	2026-03-31	85000	3
VILLE DE BEACONSFIELD (8313-3827)	VILLE DE BEACONSFIELD 300 Beaurepaire Beaconsfield QC Canada H9W 3C1 (1-5212447049)	2025-11-11 2027-11-10 (1027497)	2027-11-10	36338	2
Côte-Saint-Luc					
CENTRE INTÉGRÉ UNIVERSITAIRE DE SANTÉ ET DE SERVICES SOCIAUX DU CENTRE-OUEST-DE-L'ÎLE- DE-MONTRÉAL (5717-3072)	CENTRE GERIATRIQUE MAIMONIDES DONALD BERMAN 5795 avenue Caldwell Côte-Saint-Luc QC Canada H4W 1W3 (1-1535-58356)	2025-11-18 2026-05-31 (1032698)	2026-05-31	57278	2
Sobeys Capital inc. (5772-4841)	SHELL (C80189) 5850 boulevard Cavendish Côte-Saint-Luc QC Canada H4W 2Y5 (1-49676-49393)	2024-05-19 2026-05-18 (1016788)	2028-05-18	130000	2
Ville De Côte-Saint-Luc (1342-8404)	CITÉ DE CÔTE SAINT-LUC 7001 chemin Mackle Côte-Saint-Luc QC Canada H4W 1A5 (1-5212238015)	2024-07-10 2026-06-30 (1028745)	2030-06-30	35852	1
Dollard-des-Ormeaux					
9521-1041 Québec inc. (5856-7819)	Petrocan St-Jean 4500 boulevard Saint-Jean Dollard-des-Ormeaux QC Canada H9H 2A6 (1-6289988709)	2025-01-13 2026-12-15 (1029974)	2026-12-15	150000	2
Corporation Parkland (5781-7900)	Marché Express # 41531 3335 boulevard des Sources Dollard-des-Ormeaux QC Canada H9B 1Z8 (1-49678-49543)	2025-04-01 2027-03-31 (1010490)	2027-03-31	145480	4
Couche-Tard inc. (5615-0667)	Couche-Tard #1223 4032 boulevard Saint-Jean Dollard-des-Ormeaux QC Canada H9G 1X5 (1-49676-48211)	2025-05-13 2027-03-31 (1030886)	2027-03-31	132646	5
Couche-Tard inc. (5615-0667)	COUCHE-TARD #1094 3865 boulevard des Sources Dollard-des-Ormeaux QC Canada H9B 2A1 (1-49678-46984)	2024-06-14 2026-05-31 (1028541)	2026-05-31	113650	3
Couche-Tard inc. (5615-0667)	Couche-Tard #1222 4090 boulevard des Sources Dollard-des-Ormeaux QC Canada H9B 2C8 (1-49678-50657)	2024-10-01 2026-09-30 (1009651)	2026-09-30	120000	4
Harnois Énergies inc. (5666-1994)	Esso St-Jean DDO 3580 boulevard Saint-Jean Dollard-des-Ormeaux QC Canada H9G 1W8 (1-5212295611)	2024-11-13 2026-11-12 (1023650)	2026-11-12	100000	1

Titulaires d'un permis d'utilisation pour des équipements pétroliers à risque élevé

Titulaire du permis (No Intervenant)	Site Adresse (No de Site)	Date émission Date expiration (No Permis)	Date prochaine vérification	Capacité autorisée [litres]	Nombre de réservoirs autorisé
Harnois Énergies inc. (5666-1994)	Esso des Sources DDO 3340 boulevard des Sources Dollard-des-Ormeaux QC Canada H9B 1Z9 (1-5212400036)	2025-11-28 2027-11-27 (1009489)	2027-11-27	159142	4
Sobeys Capital inc. (5772-4841)	SHELL (C03501) 3601 boulevard Saint-Jean Dollard-des-Ormeaux QC Canada H9G 1W9 (1-5212506630)	2024-06-01 2026-05-31 (1009528)	2026-05-31	118210	4
Ville de Dollard des Ormeaux (8113-8711)	Ville Dollard Des Ormeaux-Garage 100 rue Glenmore Dollard-des-Ormeaux QC Canada H9B 2X9 (1-5212171296)	2024-07-01 2026-06-30 (1012139)	2026-06-30	60000	2
Dorval					
Aviscar inc. (5779-6104)	Avis budget group 850 rue Jean-Paul-Laframboise Dorval QC Canada H9P 0A7 (1-5535295390)	2024-10-28 2026-10-01 (1029431)	2028-10-01	50000	1
Bell Canada (5780-4247)	Édifice à bureaux - Bell Canada 200 boulevard Bouchard Dorval QC Canada H9S 5Y1 (1-1535-1829997)	2025-11-16 2027-11-15 (1027555)	2029-11-16	182739	6
Bell Canada (5780-4247)	BELL CANADA (B03340) 290 avenue Dorval Dorval QC Canada H9S 3H3 (1-1535-5186772)	2024-06-01 2026-05-31 (1017044)	2028-05-31	10000	1
Bombardier Inc. (8281-5010)	BOMBARDIER AERONAUTIQUE 400 chemin de la Côte-Vertu Dorval QC Canada H4S 1Y9 (1-1535-60608738)	2025-12-01 2027-11-30 (1027270)	2027-11-30	19943	3
Bombardier Inc. (8281-5010)	BOMBARDIER INC. (CANADAIR) 500 chemin de la Côte-Vertu Dorval QC Canada H4S 1Y9 (1-5212285900)	2025-11-03 2027-10-22 (1032529)	2029-10-22	202459	6
Corporation Parkland (5781-7900)	Ultramar #41831 295 avenue Dorval Dorval QC Canada H9S 3H5 (1-1535-3551042)	2024-06-01 2026-05-31 (1009014)	2026-05-31	72762	3
Couche-Tard inc. (5615-0667)	Couche-Tard #1188 395 avenue Dorval Dorval QC Canada H9S 3H6 (1-49678-52173)	2025-10-16 2027-07-17 (1032348)	2029-07-17	205000	4
Garage Civic limitée (5783-7635)	GARAGE CIVIC LTÉE/HONDA DORVAL 2301 PLACE TRANSCANADIENNE Dorval QC	2026-01-10 2028-01-09 (1008948)	2032-01-09	4500	1

Titulaires d'un permis d'utilisation pour des équipements pétroliers à risque élevé

Titulaire du permis (No Intervenant)	Site Adresse (No de Site)	Date émission Date expiration (No Permis)	Date prochaine vérification	Capacité autorisée [litres]	Nombre de réservoirs autorisé
	Canada H9P 2X7 (1-622155289)				
Harnois Énergies inc. (5666-1994)	Esso Proxi des Sources 2855 boulevard des Sources Dorval QC Canada H9R 4N3 (1-5212440199)	2026-01-16 2027-12-12 (1033305)	2029-12-12	125000	2
Innotech Aviation Services (5778-8887)	INNOTECH AVIATION SERVICES 10175 avenue Ryan Dorval QC Canada H9P 1A2 (1-5212133973)	2025-10-28 2027-09-30 (1032427)	2027-09-30	272960	3
LA COMPAGNIE DE LOCATION D'AUTOS ENTERPRISE CANADA (5780-1938)	Enterprise Yul centre service 950 rue Jean-Paul-Laframboise Dorval QC Canada H9P 1A2 (1-5561867794)	2024-09-02 2026-09-01 (1016936)	2028-09-01	119094	2
Le club de Yacht Royal St-Laurent (8311-5147)	CLUB DE YACHT ROYAL ST-LAURENT 1350 chemin du Bord-du-Lac--Lakeshore Dorval QC Canada H9S 2E3 (1-1535-186810)	2024-11-30 2026-11-29 (1010260)	2026-11-29	18180	1
Location Brossard inc. (5780-8438)	Location Brossard inc. 2190 boulevard Hymus Dorval QC Canada H9P 1J7 (1-1535-1828981)	2024-02-11 2026-02-10 (1010667)	2028-02-10	90000	2
PRODUITS SUNCOR ÉNERGIE, S.E.N.C. (5781-6753)	PRODUITS SUNCOR ÉNERGIE, S.E.N.C. #12841 995 boulevard Montréal-Toronto Dorval QC Canada H9S 1A2 (1-5212160883)	2024-11-12 2026-10-30 (1029552)	2026-09-30	160000	4
PRODUITS SUNCOR ÉNERGIE, S.E.N.C. (5781-6753)	PRODUITS SUNCOR ÉNERGIE, S.E.N.C. #12739 2201 voie de Service Nord Dorval QC Canada H9P 1J4 (1-5212485968)	2024-10-16 2026-09-30 (1029373)	2026-09-30	200000	4
Roxboro Excavation inc. (1258-2003)	ROXBORO EXCAVATION INC 1620 croissant Newman Dorval QC Canada H9P 2R8 (1-1535-13582333)	2024-07-08 2026-06-13 (1028722)	2028-07-07	65000	1
Roxboro Excavation inc. (1258-2003)	Roxboro - Dorval 928 avenue Cardinal Dorval QC Canada H9P 2W4 (1-7200049221)	2026-01-29 2028-01-12 (1033461)	2032-01-11	25000	1
Sessenwein inc. (5780-8354)	SESSENWEIN INC. 2205 boulevard Hymus Dorval QC Canada H9P 1J8 (1-1535-426536)	2025-03-04 2027-01-22 (1030464)	2029-01-22	4500	1
Transport Midland limitée (5780-0245)	MIDLAND TRANSPORT LTEE 1560 boulevard Hymus	2025-09-17 2027-07-12 (1032067)	2031-07-12	14432	1

Titulaire du permis (No Intervenant)	Site Adresse (No de Site)	Date émission Date expiration (No Permis)	Date prochaine vérification	Capacité autorisée [litres]	Nombre de réservoirs autorisé
	Dorval QC Canada H9P 1J6 (1-1535-67515232)				
Ville de Dorval (1342-8511)	GARAGE TRAVAUX PUBLICS 550 boulevard Bouchard Dorval QC Canada H9S 1B2 (1-1540-3499352)	2025-05-07 2027-05-06 (1020799)	2027-05-06	32966	1
Ville de Montréal (5781-8205)	POSTE DE SURPRESSION 495 rue Michel-Jasmin Dorval QC Canada H9P 1C2 (1-5212217518)	2025-01-16 2026-12-17 (1030020)	2026-12-17	10886	2
Ville de Montréal (Direction de l'eau potable) (5792-5091)	USINE DE FILTRATION 55 AV LILAS Dorval QC Canada H9S 3L8 (1-1535-1679729)	2025-01-16 2026-12-17 (1030018)	2026-12-17	11400	1
Hampstead					
Ville de Hampstead (5584-7800)	VILLE DE HAMPSTEAD 10 rue Cleve Hampstead QC Canada H3X 1A6 (1-5212441837)	2024-06-20 2026-05-31 (1028582)	2030-05-31	13600	1
Kirkland					
9413-2842 Québec inc. (5787-8860)	Station service Kirkland 3055 boulevard Saint-Charles Kirkland QC Canada H9H 3B8 (1-49676-1625)	2025-12-21 2027-12-20 (1009284)	2025-12-21	84414	2
Cie Transbus (1986) inc. (5780-7794)	GROUPE TRANSBUS 16899 boulevard Hymus Kirkland QC Canada H9H 3L4 (1-5212415076)	2025-08-29 2027-08-28 (1026575)	2027-08-28	25000	1
Couche-Tard inc. (5615-0667)	Couche-Tard #1230 3671 boulevard Saint-Charles Kirkland QC Canada H9H 3C3 (1-49676-48208)	2024-07-11 2026-06-22 (1028784)	2028-06-22	150000	2
Groupe Colas Québec Inc (5708-3628)	Groupe Colas Québec inc. (Montréal) 3125 boulevard Saint-Charles Kirkland QC Canada H9H 3B9 (1-5212312480)	2025-08-13 2027-07-18 (1031709)	2027-07-18	55000	1
Harnois Énergies inc. (5666-1994)	Esso St-Charles Kirkland 3035 boulevard Saint-Charles Kirkland QC Canada H9H 3B5 (1-5212135143)	2025-07-03 2027-07-02 (1025880)	2029-07-02	150000	3
Harnois Énergies inc. (5666-1994)	Esso St-Charles Kirk 3562 boulevard Saint-Charles Kirkland QC Canada H9H 3C3 (1-5212153161)	2024-10-25 2026-10-19 (1029427)	2028-10-19	110000	1
Jubilant HollisterStier General Partneship (5622-4165)	Sociéte en nom collectif Jubilant HollisterStier 16751 autoroute Félix-Leclerc	2024-04-01 2026-03-31 (1027956)	2026-03-31	3412	2

Titulaire du permis (No Intervenant)	Site Adresse (No de Site)	Date émission Date expiration (No Permis)	Date prochaine vérification	Capacité autorisée [litres]	Nombre de réservoirs autorisé
	Kirkland QC Canada H9H 4J4 (1-5212194469)				
Sobeys Capital inc. (5772-4841)	SHELL (C03502) 2950 boulevard Saint-Charles Kirkland QC Canada H9H 3B7 (1-5212277061)	2024-12-07 2026-12-06 (1023670)	2028-12-06	116508	2
Ville de Kirkland (8114-2887)	ATELIERS MUNICIPAUX 25 rue Claude-Jodoin Kirkland QC Canada H9H 5E6 (1-1535-5135082)	2025-02-12 2027-01-16 (1030254)	2031-01-16	4880	1
Ville de Montréal -SMRA (5875-6305)	Poste Pierrefonds 14150 boulevard Gouin Ouest Kirkland QC Canada H9H 4N2 (1-5212352920)	2025-11-14 2027-11-04 (1032659)	2029-11-04	49262	1
LaSalle					
Beluga Services Municipaux inc. (5810-4084)	DÉPÔT À NEIGE - VILLE LASALLE 2505 boulevard Angrignon LaSalle QC Canada H8N 3E3 (1-5212328041)	2025-12-08 2027-12-07 (1021195)	2027-12-07	100000	2
Ville de Montréal (1342-8180)	VILLE DE LASALLE 220 Lyette LaSalle QC Canada H8R 3T4 (1-5212144620)	2025-08-01 2027-05-31 (1031577)	2027-05-31	2727	2
Lachine					
Corporation Parkland (5781-7900)	PIPELINE #28111 2325 54e avenue Lachine QC Canada H8T 3A8 (1-5212228931)	2025-07-01 2027-06-30 (1011216)	2027-06-30	104560	3
Mont-Royal					
Corporation Parkland (5781-7900)	Marché Express #41549 300 avenue Dresden Mont-Royal QC Canada H3P 2B8 (1-49678-50655)	2024-08-11 2026-08-10 (1009631)	2026-08-10	120000	4
Couche-Tard inc. (5615-0667)	Couche-Tard #1298 700 chemin Lucerne Mont-Royal QC Canada H3R 2H6 (1-1535-189217)	2025-12-12 2027-11-26 (1033071)	2029-11-26	120000	4
Couche-Tard inc. (5615-0667)	Couche-Tard #1168 2495 chemin Rockland Mont-Royal QC Canada H3P 2Z3 (1-878429004)	2024-12-16 2026-12-15 (1029844)	2026-12-15	150000	3
PRODUITS SUNCOR ÉNERGIE, S.E.N.C. (5781-6753)	COUCHE-TARD #265 2460 chemin Rockland Mont-Royal QC Canada H3P 3G5 (1-49678-46873)	2024-10-29 2026-10-25 (1029459)	2028-10-25	150000	2
ROCKTENN COMPANY OF CANADA INC.	COMPAGNIE WESTROCK DU CANADA INC.	2024-10-01 2026-09-30	2030-09-30	50000	1

Titulaires d'un permis d'utilisation pour des équipements pétroliers à risque élevé

Titulaire du permis (No Intervenant)	Site Adresse (No de Site)	Date émission Date expiration (No Permis)	Date prochaine vérification	Capacité autorisée [litres]	Nombre de réservoirs autorisé
(5694-8789)	5550 avenue Royalmount Mont-Royal QC Canada H4P 1H7 (1-5212367194)	(1023255)			
Sobeys Capital inc. (5772-4841)	Shell (C03342) 3835 rue Jean-Talon Ouest Mont-Royal QC Canada H3R 2G4 (1-1535-144036)	2024-12-01 2026-11-30 (1010001)	2026-11-30	109100	3
Sobeys Capital inc. (5772-4841)	Shell (C03503) 270 boulevard Graham Mont-Royal QC Canada H3P 2C8 (1-1535-150488)	2025-10-10 2027-10-09 (1009856)	2027-10-09	70000	2
Sobeys Capital inc. (5772-4841)	Shell (C03081) 3980 chemin de la Côte-de-Liesse Mont-Royal QC Canada H4N 2P6 (1-49676-49437)	2024-12-01 2026-11-30 (1009007)	2028-11-30	150000	2
Ville Mont-Royal (8114-4586)	VILLE DE MONT-ROYAL (TRAVAUX PUBLICS) 180 chemin Clyde Mont-Royal QC Canada H3P 2N9 (1-5212275774)	2025-01-10 2026-10-30 (1029963)	2026-10-30	50000	2
Montreal					
7162961 Canada inc. (5780-0195)	Mercedes Benz 12525 boulevard Metropolitaine Montreal QC Canada H1B 5R3 (1-1235216833)	2025-11-12 2027-11-11 (1015546)	2027-11-11	4633	1
Montréal					
159191 Canada inc. (5783-7049)	Proleasing (159191 Canada Inc.) 9500 boulevard Henri-Bourassa Ouest Montréal QC Canada H4S 1N8 (1-1535-2008912)	2025-12-11 2027-10-22 (1033061)	2031-10-22	4550	1
2328-4425 Québec inc. (5780-7075)	G & P AUTO SERVICE 9531 boulevard Gouin Ouest Montréal QC Canada H8Y 1R2 (1-1535-3504385)	2024-12-01 2026-11-30 (1023922)	2026-11-30	68190	3
3242781 Canada inc. (5780-1946)	SPINELLI HONDA 220 boulevard Montréal-Toronto Montréal QC Canada H8S 1B8 (1-1535-8456550)	2025-09-10 2027-09-09 (1015303)	2031-09-09	4540	1
4183096 Canada inc. (5779-8530)	Spinelli Toyota Lachine 200 boulevard Montréal-Toronto Montréal QC Canada H8S 1B8 (1-3932492677)	2024-04-03 2026-04-02 (1015795)	2030-04-02	4633	1
525 Viger Investments Inc. (5826-6370)	Tour Viger 525 AV VIGER O	2025-04-01 2027-03-31 (1015367)	2027-03-31	20630	4

Titulaires d'un permis d'utilisation pour des équipements pétroliers à risque élevé

Titulaire du permis (No Intervenant)	Site Adresse (No de Site)	Date émission Date expiration (No Permis)	Date prochaine vérification	Capacité autorisée [litres]	Nombre de réservoirs autorisé
	Montréal QC Canada H2Z 0B2 (1-855733013)				
6245820 Canada inc. (5778-9000)	G.T. Group inc. 10000 boulevard Maurice-Duplessis Montréal QC Canada H1C 2A2 (1-1535-5276309)	2024-11-02 2026-11-01 (1024318)	2026-11-01	100356	1
9001-3582 Quebec Inc. (5593-4889)	LUIGI ET FRÈRES STATION-SERVICE ET GARAGE DE MÉCANIQUE 10422 boulevard Gouin Ouest Montréal QC Canada H8Y 1W4 (1-5212410449)	2024-06-01 2026-05-31 (1016421)	2026-05-31	127300	4
9011714 Canada inc. (5781-5425)	Dominic Shell / Talatinian Service Center inc. 3405 boulevard Décarie (Montréal) Montréal QC Canada H4A 3J4 (1-1535-97350)	2025-07-21 2027-07-20 (1026087)	2027-07-20	65775	2
9017-3261 Québec inc. (5781-0616)	CENTRE ULTRAMAR MICHAEL JIMMY EN 5791 boulevard Saint-Laurent Montréal QC Canada H2T 1S9 (1-1535-8776737)	2024-05-10 2026-05-09 (1016334)	2028-05-09	86374	3
9052-9025 Québec inc. (5799-6142)	9052-9025 Québec inc. 700 montée de Liesse Montréal QC Canada H4T 1N8 (1-1535-10272241)	2025-04-05 2027-04-04 (1027890)	2027-04-04	24974	1
9098-1440 Québec inc. (5780-6184)	9237-6417 QUÉBEC INC. 8545 boulevard Langelier Montréal QC Canada H1P 2C3 (1-5212441135)	2025-01-09 2027-01-08 (1024231)	2029-01-08	130000	2
9114-2927 Québec Inc. (5851-2534)	Petro-Canada 6920 rue Sherbrooke Est Montréal QC Canada H1N 1E4 (1-457405100)	2025-07-05 2027-07-04 (1026155)	2027-07-04	117028	2
9119-8580 Québec inc. (8289-1821)	COUVREUR LA RELÈVE 9600 rue Saint-Patrick Montréal QC Canada H8R 1R8 (1-5212444475)	2025-10-02 2027-10-01 (1013413)	2027-10-01	22750	1
9145-4090 Québec inc. (5779-4877)	Le Complexe Place Ville Marie 1 Place Ville-Marie Montréal QC Canada H3B 3Y1 (1-1535-74053441)	2025-05-08 2027-01-29 (1030825)	2029-01-29	48605	5
9232-3724 Québec inc. (5780-0179)	AutoSolution 1560 boulevard Jules-Poitras Montréal QC Canada H4N 1X7 (1-1535-3503341)	2025-01-24 2026-11-30 (1030102)	2024-11-30	4500	1
9251-4603 Québec inc. (5779-5551)	Port de Plaisance La Ronde 22 chemin Macdonald Montréal QC	2024-07-16 2026-07-15 (1017140)	2026-07-15	45460	2

Titulaires d'un permis d'utilisation pour des équipements pétroliers à risque élevé

Titulaire du permis (No Intervenant)	Site Adresse (No de Site)	Date émission Date expiration (No Permis)	Date prochaine vérification	Capacité autorisée [litres]	Nombre de réservoirs autorisé
	Canada H3C 6A3 (1-5299334805)				
9314-1661 Québec Inc. (5744-2931)	Downtown Montreal Data Center 544 rue de l'Inspecteur Montréal QC Canada H3C 2K9 (1-1535-57352)	2024-03-27 2026-02-14 (1027946)	2026-02-14	20689	2
9316-7252 Québec Inc. (5716-0905)	Shell 2544 rue Masson Montréal QC Canada H1Y 1V8 (1-1982332193)	2024-06-01 2026-05-31 (1016566)	2026-05-31	100972	3
9336-5104 Québec inc. (5781-5078)	Crevier 535 rue Jarry Ouest Montréal QC Canada H3N 1G1 (1-1535-144007)	2024-10-01 2026-09-30 (1016823)	2026-09-30	100000	4
9358-1775 Québec inc. (5742-2339)	Petro Plus 13072 boulevard de Pierrefonds Montréal QC Canada H9A 1A5 (1-49676-46881)	2025-04-01 2027-03-31 (1010574)	2027-03-31	125000	3
9360-9998 Québec inc. (5754-4397)	Provisoir 18401 rue Antoine-Faucon Montréal QC Canada H9K 1M7 (1-745350631)	2024-12-09 2026-12-08 (1030005)	2028-12-08	65000	1
9473-8036 Québec inc. (5823-7264)	Pétro-Canada 8100 boulevard Henri-Bourassa Est Montréal QC Canada H1E 1P3 (1-5791313558)	2025-12-02 2027-01-25 (1032836)	2029-01-25	150000	2
9480-3681 Québec inc. (5836-6063)	Esso Provi-Soir 14270 boulevard Gouin Ouest Montréal QC Canada H8Z 1Y1 (1-5212222900)	2025-04-02 2027-02-14 (1031581)	2029-02-15	60000	1
9500-8652 Québec inc. (5841-2214)	GABY CENTRE D'AUTO 9590 boulevard Gouin Ouest Montréal QC Canada H8Y 1R3 (1-5212495919)	2025-12-01 2027-11-30 (1011485)	2027-11-30	70000	3
A. & O. Gendron inc. (5780-7893)	A. & O. GENDRON INC. 7225 rue Waverly Montréal QC Canada H2R 2Y7 (1-1535-10414839)	2025-07-17 2027-07-16 (1026707)	2027-07-16	35000	1
AB Mauri (Canada) Limitée (2491-3766)	AB MAURI CANADA LIMITÉE 31 rue Airlie Montréal QC Canada H8R 1Z8 (1-5212375806)	2024-05-12 2026-05-11 (1015811)	2030-05-11	22730	1
AR-IM Québec inc. (5781-4949)	AR-IM QUÉBEC INC. 5185 rue de la Savane Montréal QC Canada H4P 1V2 (1-5212368254)	2024-07-01 2026-06-30 (1016868)	2026-06-30	90920	4
ASSOCIATION DES COPROPRIÉTAIRES DU	ASSOCIATION DES COPROPRIÉTAIRES DU 815	2025-07-15 2027-06-27	2029-06-27	3109	2

Régie du bâtiment Québec

Titulaires d'un permis d'utilisation pour des équipements pétroliers à risque élevé

Titulaire du permis (No Intervenant)	Site Adresse (No de Site)	Date émission Date expiration (No Permis)	Date prochaine vérification	Capacité autorisée [litres]	Nombre de réservoirs autorisé
815 RUE MUIR (8338-9387)	MUIR 815 rue Muir App 509 Montréal QC Canada H4L 5H9 (1-5212419054)	(1031331)			
ATKINSRÉALIS MAINTENANCE D'HÔPITAL S.E.C. (5780-0351)	CHUM - phase 2 1000 rue Saint-Denis Montréal QC Canada H2X 0C1 (1-4230760868)	2025-09-04 2027-08-15 (1031953)	2029-08-15	351400	34
AUTOELEGANT INC. (5678-5991)	AUTOELEGANT INC 4132 boulevard Gouin Est Montréal QC Canada H1H 1C8 (1-1535-1780857)	2024-07-23 2026-05-31 (1028856)	2026-07-22	68190	3
Aero Mag 2000 (YUL) inc (5797-8363)	AERO MAG YUL 8181 rue Hervé-Saint-Martin Montréal QC Canada H4S 2A5 (1-1535-62244618)	2025-03-09 2027-03-08 (1018414)	2027-03-08	18200	4
Andréa Crisci inc. (5778-7475)	MICHEL ET ANDREA CRISCI 5415 rue Bélanger Montréal QC Canada H1T 1E6 (1-1535-1736788)	2024-12-01 2026-11-30 (1024065)	2026-11-30	90000	3
Autobus Idéal inc. (5778-9398)	Autobus Ideal Inc. 8601 boulevard Henri-Bourassa Est Montréal QC Canada H1E 1P4 (1-1535-8775504)	2026-02-01 2028-01-31 (1021446)	2028-01-31	25000	1
Autocars Orléans Express inc. (5691-1100)	CENTRE ORLEANS EXPRESS 1500 rue Alphonse-D.-Roy Montréal QC Canada H1W 3X4 (1-1535-10357923)	2025-10-01 2027-09-30 (1021021)	2029-09-30	45500	1
Automobile JLP inc. (5781-1325)	AUTOMOBILE JLP INC. 2491 rue Marie-Anne Est Montréal QC Canada H2H 1N5 (1-5212478480)	2025-12-01 2027-11-30 (1011580)	2029-11-30	59583	2
Banque Royale Du Canada (1114-1421)	RBC Rhone 7101 avenue du Parc Montréal QC Canada H3N 1X9 (1-6005587975)	2026-02-02 2028-02-01 (1021598)	2028-02-01	14937	1
Banque du Canada (5670-5346)	Banque du Canada 1001 rue Levert Montréal QC Canada H3E 1V4 (1-538661934)	2024-04-01 2026-03-31 (1021946)	2026-03-31	25020	3
Bell Canada (5780-4247)	BELL Canada (803402) 5220 rue de Castille Montréal QC Canada H1G 3E1 (1-1535-11861325)	2024-06-01 2026-05-31 (1017040)	2028-05-31	20000	1
Bell Canada (5780-4247)	BELL CANADA 600 JEAN TALON E Montréal QC Canada H2R 3A9 (1-1535-121317589)	2024-04-01 2026-03-31 (1016215)	2026-03-31	17444	2

Régie du bâtiment Québec

Titulaires d'un permis d'utilisation pour des équipements pétroliers à risque élevé

Titulaire du permis (No Intervenant)	Site Adresse (No de Site)	Date émission Date expiration (No Permis)	Date prochaine vérification	Capacité autorisée [litres]	Nombre de réservoirs autorisé
Bell Canada (5780-4247)	BELL CANADA 1395 rue Decelles Montréal QC Canada H4L 2C6 (1-1535-141305)	2024-08-13 2026-08-12 (1027137)	2028-08-12	10000	1
Bell Canada (5780-4247)	EDIFICE BELL CANADA 6055 avenue de Monkland Montréal QC Canada H4A 1H3 (1-1535-1681173)	2025-04-01 2027-03-31 (1024997)	2029-03-31	26307	2
Bell Canada (5780-4247)	Bell Canada (locatif 233212) 1110 rue Sauvé Est Montréal QC Canada H2C 1Z7 (1-1535-1774369)	2025-04-01 2027-03-31 (1024873)	2029-03-31	10000	1
Bell Canada (5780-4247)	BELL CANADA 6960 boulevard Saint-Michel Montréal QC Canada H2A 2Z4 (1-1535-1775847)	2025-04-01 2027-03-31 (1024854)	2029-03-31	22273	3
Bell Canada (5780-4247)	BELL CANADA 2265 avenue Papineau Montréal QC Canada H2K 4J5 (1-1535-1776924)	2025-04-01 2027-03-31 (1024868)	2029-03-31	15000	1
Bell Canada (5780-4247)	EDIFICE BELL CANADA 3685 rue Aylmer Montréal QC Canada H2X 2C5 (1-1535-1830025)	2025-04-01 2027-03-31 (1024919)	2027-03-31	14710	3
Bell Canada (5780-4247)	BELL CANADA ECH CRESCENT 6420 rue Saint-Dominique Montréal QC Canada H2S 3A5 (1-1535-192104)	2025-04-01 2027-03-31 (1024773)	2029-03-31	19450	4
Bell Canada (5780-4247)	Bell Canada (locatif 232209) 7325 boulevard Provencher Montréal QC Canada H1S 2W6 (1-1535-1924711)	2025-04-01 2027-03-31 (1024915)	2029-03-31	62272	4
Bell Canada (5780-4247)	BELL CANADA 4450 rue Dudemaine Montréal QC Canada H4J 1M9 (1-1535-285271)	2024-06-01 2026-05-31 (1017039)	2024-05-31	15000	1
Bell Canada (5780-4247)	BELL CANADA 261 rue Larente Montréal QC Canada H8R 1X1 (1-1535-422500)	2025-12-01 2027-11-30 (1013374)	2029-11-30	5000	1
Bell Canada (5780-4247)	Bell Canada (locatif 232240) 9780 3e Rue (R.-d.-P.) Montréal QC Canada H1C 1C5 (1-1535-5045328)	2025-04-01 2027-03-31 (1024869)	2029-03-31	25000	1
Bell Canada (5780-4247)	BELL MOBILITE 1333 rue Carrie-Derick Montréal QC Canada H3C 5K4 (1-1535-60846123)	2024-04-01 2026-03-31 (1017045)	2029-03-31	44709	5

Régie du bâtiment Québec

Titulaires d'un permis d'utilisation pour des équipements pétroliers à risque élevé

Titulaire du permis (No Intervenant)	Site Adresse (No de Site)	Date émission Date expiration (No Permis)	Date prochaine vérification	Capacité autorisée [litres]	Nombre de réservoirs autorisé
Bell Canada (5780-4247)	BELL CANADA 671 rue De La Gauchetière Ouest Montréal QC Canada H3B 2M8 (1-1535-65651475)	2024-12-01 2026-11-30 (1024066)	2026-11-30	113187	8
Bell Canada (5780-4247)	Bell Canada (B03474) 87 rue Ontario Ouest Montréal QC Canada H2X 1Y8 (1-1535-65840837)	2024-06-01 2026-05-31 (1017042)	2028-05-31	94981	6
Bell Canada (5780-4247)	BELL CANADA 6920 boulevard Joseph-Renaud Montréal QC Canada H1K 3V5 (1-1535-6726533)	2025-04-01 2027-03-31 (1024850)	2029-03-31	10000	1
Bell Canada (5780-4247)	BELL CANADA 3555 rue De Cadillac Montréal QC Canada H1M 2K8 (1-1535-6730242)	2025-04-01 2027-03-31 (1024867)	2029-03-31	10000	1
Bell Canada (5780-4247)	Bell Canada (locatif 261217) 6250 chemin de la Côte-des-Neiges Montréal QC Canada H3S 2A3 (1-1535-69106645)	2025-04-01 2027-03-31 (1024889)	2027-03-31	20970	3
Bell Canada (5780-4247)	Bell Campus (Phase II) 1 carrefour Alexandre-Graham-Bell Montréal QC Canada H3E 3B3 (1-177336988)	2024-02-26 2026-02-25 (1016378)	2026-02-25	20710	6
Bell Canada (5780-4247)	Bell Canada (locatif 213201) 20 rue Sainte-Anne (Ste-Geneviève) Montréal QC Canada H9H 2Z1 (1-491793039)	2025-04-01 2027-03-31 (1024851)	2029-03-31	5000	1
Bell Canada (5780-4247)	BELL CANADA (LOCATIF 263225) 10 rue du Centre-Commercial Montréal QC Canada H8Y 2P1 (1-5212321372)	2025-04-01 2027-03-31 (1024865)	2029-03-31	5000	1
Bell Canada (5780-4247)	BELL CANADA (LOCATIF 263015) 3500 rue Valiquette Montréal QC Canada H4S 1X8 (1-5212493573)	2025-04-01 2027-03-31 (1024840)	2027-03-31	3640	2
Bell Canada (5780-4247)	BELL MOBILITÉ (BM1022) 9292 boulevard de l'Acadie Montréal QC Canada H4N 3C5 (1-5212503003)	2025-03-13 2027-02-12 (1030520)	2029-02-12	15000	1
Bell Canada (5780-4247)	CTV-BELLMEDIA 1205 avenue Papineau Montréal QC Canada H2K 4R2 (1-677828592)	2025-03-17 2027-03-16 (1024716)	2027-03-16	13889	5

Régie du bâtiment Québec

Titulaires d'un permis d'utilisation pour des équipements pétroliers à risque élevé

Titulaire du permis (No Intervenant)	Site Adresse (No de Site)	Date émission Date expiration (No Permis)	Date prochaine vérification	Capacité autorisée [litres]	Nombre de réservoirs autorisé
Bell Canada (5780-4247)	Bell Canada Montréal 915 avenue Atwater Montréal QC Canada H3J 2K6 (1-682570598)	2025-04-01 2027-03-31 (1024855)	2029-03-31	22272	3
Bombardier Inc. (8281-5010)	Bombardier 1800 boulevard Marcel-Laurin Montréal QC Canada H4R 1J9 (1-1535-5189299)	2025-10-02 2027-01-31 (1032257)	2029-01-31	80200	1
C.M.S. Entrepreneurs Généraux inc. (3099-1301)	C.M.S. ENTREPRENEURS GÉNÉRAUX INC. 3828 rue Saint-Patrick Montréal QC Canada H4E 1A4 (1-5212288474)	2026-01-27 2028-01-14 (1033440)	2028-01-14	40000	1
CENTRE INTÉGRÉ UNIVERSITAIRE DE SANTÉ ET DE SERVICES SOCIAUX DU CENTRE-OUEST-DE-L'ÎLE- DE-MONTRÉAL (5717-3072)	Hôpital Général Juif de Montréal 3755 chemin de la Côte-Sainte-Catherine Montréal QC Canada H3T 1E2 (1-1540-49437)	2025-12-02 2027-07-14 (1032754)	2029-07-14	227288	6
CENTRE INTÉGRÉ UNIVERSITAIRE DE SANTÉ ET DE SERVICES SOCIAUX DU NORD-DE-L'ÎLE-DE-MONTRÉAL (5781-7074)	CENTRE HOSPITALIER FLEURY 2180 rue Fleury Est Montréal QC Canada H2B 1K3 (1-1535-98570)	2025-07-11 2026-11-30 (1031304)	2028-11-30	68968	7
CIUSSS de L'Est-l'Île-de-Montréal (5781-6886)	Hôpital Santa Cabrini 5655 rue Saint-Zotique Est Montréal QC Canada H1T 1P7 (1-1535-195735)	2025-01-17 2026-03-31 (1030032)	2028-03-31	83603	7
CIUSSS de l'Ouest-de-l'Île de Montréal (5781-8007)	CENTRE D'HÉBERGEMENT DENIS-BENJAMIN-VIGER 3292 rue Cherrier (L'Île-Bizard) Montréal QC Canada H9C 1E4 (1-1535-5327893)	2025-12-15 2027-11-30 (1033093)	2029-11-30	2275	1
CIUSSS de l'Ouest-de-l'île-de-Montréal (5781-8015)	CIUSSS Ouest de l'île de Montréal - CHSLD LaSalle 8686 rue Centrale Montréal QC Canada H8P 3N4 (1-1535-5365729)	2024-11-18 2026-11-17 (1014345)	2028-11-17	4498	1
CIUSSS du Centre-Sud-de-L'Île-de-Montréal (5781-8247)	Centre d'hébergement de Saint-Henri 5205 rue Notre-Dame Ouest Montréal QC Canada H4C 3L2 (1-1535-1873012)	2026-02-01 2028-01-31 (1022790)	2030-01-31	25000	1
CIUSSS du Nord-de-L'Île-de-Montréal (5781-7058)	Hôpital Sacre Cœur 5400 boulevard Gouin Ouest Montréal QC Canada H4J 1C5 (1-1535-5321669)	2025-12-08 2026-09-22 (1032971)	2027-12-08	248408	7
CIUSSS du Nord-de-l'Île de Montréal (5781-7066)	CIUSSS du Nord de l'ile de Montréal 1385 rue Jean-Talon Est Montréal QC Canada H2E 1S6	2025-09-17 2026-09-29 (1032066)	2026-09-29	51245	2

Titulaire du permis (No Intervenant)	Site Adresse (No de Site)	Date émission Date expiration (No Permis)	Date prochaine vérification	Capacité autorisée [litres]	Nombre de réservoirs autorisé
	(1-1535-331852)				
COMPAGNIE WESTROCK DU CANADA CORP. (8230-1649)	Compagnie Westrock du Canada Corp. 15400 rue Sherbrooke Est Montréal QC Canada H1A 3S2 (1-5212405184)	2024-04-01 2026-03-31 (1013735)	2028-03-31	45741	1
COMPLEXE TOUR CIBC S.E.C. (5668-9342)	Tour CIBC 1155 boulevard René-Lévesque Ouest Montréal QC Canada H3B 2J6 (1-684093117)	2024-07-26 2026-04-06 (1028874)	2028-04-07	66550	5
Casiloc inc. (5781-0707)	Casino de Montréal 1 avenue du Casino Montréal QC Canada H3C 4W7 (1-1540-141522)	2024-06-01 2026-05-31 (1016864)	2026-05-31	73762	10
Centre Intégré Universitaire De Santé Et De Services Sociaux De L'Ouest-De-l'Île-De-Montréal (5728-3350)	Centre hospitalier Sainte-Mary 3830 avenue Lacombe Montréal QC Canada H3T 1M5 (1-1535-48168)	2025-12-10 2027-08-19 (1033032)	2029-08-19	25620	2
Centre Universitaire de Santé McGill - Campus Lachine(EP) (5781-7207)	HÔPITAL LACHINE 650 16e Avenue (Lachine) Montréal QC Canada H8S 3N5 (1-1535-48138)	2025-05-07 2026-02-04 (1030807)	2028-02-04	16023	3
Centre de gestion de l'équipement roulant (CGER) (5780-0203)	SC1232 - Atelier Turcot 5500 rue Pullman Montréal QC Canada H4C 1E4 (1-1535-5184116)	2025-06-11 2027-06-10 (1015274)	2027-06-10	40458	2
Centre de gestion de l'équipement roulant (CGER) (5780-0203)	SC1222 - ATELIER ANJOU 9000 boulevard Louis-H.-La Fontaine Montréal QC Canada H1J 2M7 (1-5212305450)	2025-06-23 2027-06-22 (1026173)	2029-06-22	58440	2
Centre de services scolaire de Montréal (5745-8192)	École des métiers de l'équipement motorisé de Montréal 5455 rue Saint-Denis Montréal QC Canada H2J 4B7 (1-1535-6767826)	2025-09-10 2027-06-30 (1032000)	2027-06-30	4550	2
Centre de spiritualité Ignatienne de Montréal (8343-8523)	JESUITES DU CANADA 21269 boulevard Gouin Ouest Montréal QC Canada H9K 1C1 (1-1535-142599)	2025-12-05 2027-09-30 (1032915)	2029-09-30	15140	2
Centre intégré universitaire de santé et de services sociaux de l'Est-de-l'Île-de-Montréal (1293-4659)	CHSLD Saint-Michel 3130 rue Jarry Est Montréal QC Canada H1Z 4N8 (1-1535-1831322)	2024-12-06 2026-12-05 (1023937)	2028-12-05	21173	2
Centre intégré universitaire de santé et de services sociaux de l'Est-de-l'Île-de-Montréal (1293-4659)	L'Institut universitaire en santé mentale de Montréal 7401 rue Hochelaga Montréal QC Canada H1N 3M5	2025-03-17 2026-12-05 (1030539)	2026-12-05	136000	2

Titulaire du permis (No Intervenant)	Site Adresse (No de Site)	Date émission Date expiration (No Permis)	Date prochaine vérification	Capacité autorisée [litres]	Nombre de réservoirs autorisé
	(1-1535-48135)				
Centre intégré universitaire de santé et de services sociaux du Nord-de-l'Île-de-Montréal (1247-5976)	CENTRE D'HEBERGEMENT NOTRE DAME DE LA MERCI 555 boulevard Gouin Ouest Montréal QC Canada H3L 1K5 (1-1535-48175)	2025-11-14 2027-10-03 (1032657)	2031-10-03	10116	2
Centre intégré universitaire de santé et de services sociaux du Nord-de-l'Île-de-Montréal (1247-5976)	CHSLD de Cartierville (Manoir Cartierville) 12235 rue Grenet Montréal QC Canada H4J 2N9 (1-6949866727)	2025-03-14 2026-11-19 (1030524)	2030-11-19	10475	2
Centre réadaptation Marie-Enfant (Hôpital Ste-Justine) (8110-8367)	CENTRE DE READAPTATION MARIE ENFANT 5200 rue Bélanger Montréal QC Canada H1T 1C9 (1-1535-1831285)	2024-10-01 2026-09-30 (1012155)	2028-09-30	29772	4
Centres de données eStruxture inc. (5768-1520)	eStruxture Data Center 800 rue du Square-Victoria Montréal QC Canada H4Z 1B7 (1-4128802359)	2024-07-20 2026-07-19 (1022597)	2028-07-19	30108	4
Centres de données eStruxture inc. (5768-1520)	eStructure Data Centers inc.(Mtl-2) 7001 rue Saint-Jacques (Montréal) Montréal QC Canada H4B 3A2 (1-5285687197)	2025-12-10 2027-12-09 (1027506)	2027-12-09	531798	26
Christin automobile inc. (5778-7269)	CHRISTIN AUTOMOBILE INC. 12011 rue Sherbrooke Est Montréal QC Canada H1B 1C6 (1-1535-6870390)	2025-07-24 2026-11-22 (1031464)	2028-11-22	35000	1
Cologix Canada inc. (5663-9461)	COLOGIX CANADA INC 1250 boulevard René-Lévesque Ouest Bureau 500 Montréal QC Canada H3B 4W8 (1-1064622964)	2025-11-01 2027-10-31 (1015670)	2029-10-31	31514	6
Cologix Canada inc. (5663-9461)	COLOGIX CANADA INC. 1155 boulevard Robert-Bourassa Montréal QC Canada H3B 3A7 (1-5212355728)	2025-05-12 2027-05-11 (1015348)	2029-05-11	34029	8
Cologix Canada inc. (5663-9461)	Cologix - MTL8 7350 rue Frederick-Banting Montréal QC Canada H4S 2A1 (1-6941443238)	2025-03-03 2027-02-18 (1030460)	2031-02-18	199618	5
Commission de la construction du Québec (CCQ) (8112-8779)	Siège social de la commission de la Construction du Quebec 8485 AV CHRISTOPHE-COLOMB Montréal QC Canada H2M 0A7 (1-581652488)	2024-09-28 2026-09-27 (1017090)	2028-09-27	25920	2

Régie du bâtiment Québec

Titulaires d'un permis d'utilisation pour des équipements pétroliers à risque élevé

Titulaire du permis (No Intervenant)	Site Adresse (No de Site)	Date émission Date expiration (No Permis)	Date prochaine vérification	Capacité autorisée [litres]	Nombre de réservoirs autorisé
Compagnie Henry Canada Inc. (5654-4182)	HENRY CO 10 avenue Saint-Pierre Montréal QC Canada H8R 1N7 (1-1535-64200204)	2026-01-08 2027-11-29 (1033221)	2031-11-29	98032	1
Compass Datacenters YUL I LP (5805-6151)	Compass Datacenters YUL I LP 8501 rue Elmslie Montréal QC Canada H8N 2W6 (1-5914171647)	2025-07-18 2027-07-12 (1031375)	2027-07-12	163142	16
Complexe 1000 DLG S.E.C. (5783-2826)	Complexe 1000 DLG 1000 rue De La Gauchetière Ouest Montréal QC Canada H3B 5H4 (1-1535-15267210)	2025-10-01 2027-09-30 (1016718)	2031-09-30	88387	9
Conseillers en gestion et informatique CGI inc. (5622-8422)	CONSEILLERS CGI INC. 3200 rue Dickson Montréal QC Canada H1N 2K1 (1-389501841)	2026-02-01 2028-01-31 (1016231)	2030-01-31	63182	6
Construction DJL inc. (8115-6291)	CONSTRUCTIONS DJL INC. 6200 rue Saint-Patrick Montréal QC Canada H4E 1B3 (1-5212185694)	2025-06-01 2027-05-31 (1025409)	2031-05-31	36350	2
Corporation Parkland (5781-7900)	Crevier Dépôt Thimens 2025 rue Lucien-Thimens Montréal QC Canada H4R 1K8 (1-1535-10368145)	2025-04-01 2027-03-31 (1010350)	2027-03-31	727354	3
Corporation Parkland (5781-7900)	Marché Express #41532 1650 rue Notre-Dame Montréal QC Canada H8S 2E6 (1-1535-1681094)	2024-12-01 2026-11-30 (1009853)	2026-11-30	109110	3
Corporation Parkland (5781-7900)	ULTRAMAR #41805 5063 boulevard Henri-Bourassa Est Montréal QC Canada H1G 2S3 (1-1535-194511)	2024-06-01 2026-05-31 (1009198)	2026-05-31	145480	4
Corporation Parkland (5781-7900)	Ultramar #41829 11000 chemin de la Côte-de-Liesse Montréal QC Canada H8T 1A7 (1-1535-283825)	2025-02-01 2027-01-31 (1010240)	2027-01-31	100010	4
Corporation Parkland (5781-7900)	Marché Express #41460 975 boulevard Marcel-Laurin Montréal QC Canada H4M 2N3 (1-1535-3552662)	2025-04-01 2027-03-31 (1010515)	2027-03-31	135000	4
Corporation Parkland (5781-7900)	ULTRAMAR (Dépanneur du coin) 10741 boulevard Pie-IX Montréal QC Canada H1H 4A9 (1-2799239768)	2024-06-01 2026-05-31 (1009222)	2026-05-31	109800	4
Corporation Parkland (5781-7900)	MARCHE EXPRESS #41502 2500 rue Sherbrooke Est	2025-10-01 2027-09-30	2027-09-30	95428	4

Titulaires d'un permis d'utilisation pour des équipements pétroliers à risque élevé

Titulaire du permis (No Intervenant)	Site Adresse (No de Site)	Date émission Date expiration (No Permis)	Date prochaine vérification	Capacité autorisée [litres]	Nombre de réservoirs autorisé
	Montréal QC Canada H2K 1E9 (1-2848081748)	(1009599)			
Corporation Parkland (5781-7900)	Marché Express # 41536 6690 chemin de la Côte-Saint-Luc Montréal QC Canada H4V 1H1 (1-49676-48249)	2024-07-01 2026-06-30 (1009378)	2026-06-30	100000	2
Corporation Parkland (5781-7900)	ULTRAMAR #41806 200 boulevard de la Côte-Vertu Montréal QC Canada H4N 1C9 (1-49676-50656)	2024-06-01 2026-05-31 (1009148)	2026-05-31	150000	3
Corporation Parkland (5781-7900)	Marché Express #43294 2430 avenue Dollard Montréal QC Canada H8N 1S7 (1-49678-330)	2024-08-16 2026-08-15 (1014645)	2026-08-15	80000	2
Corporation Parkland (5781-7900)	Marché Express # 42217 1325 boulevard Shevchenko Montréal QC Canada H8N 1N9 (1-49678-47990)	2025-02-01 2027-01-31 (1010275)	2027-01-31	99900	3
Corporation Parkland (5781-7900)	Marché Express #41458 1550 avenue Papineau Montréal QC Canada H2K 4H8 (1-49678-50551)	2025-10-17 2027-10-16 (1010475)	2029-10-16	160000	4
Corporation Parkland (5781-7900)	Marché Express #41541 7701 boulevard Roi-René Montréal QC Canada H1K 3G9 (1-49678-50585)	2024-12-13 2026-06-30 (1029772)	2028-12-12	130000	2
Corporation Parkland (5781-7900)	Ultramar #28118 8300 route Transcanadienne Montréal QC Canada H4S 1T9 (1-5118323347)	2024-10-28 2026-10-27 (1023315)	2026-10-27	135000	3
Corporation Parkland (5781-7900)	DÉPANNEUR DU COIN #41489 6050 boulevard Louis-H.-La Fontaine Montréal QC Canada H1M 1S8 (1-5212156671)	2024-06-01 2026-05-31 (1009184)	2028-05-31	115000	3
Corporation Parkland (5781-7900)	Ultramar #41421 8383 boulevard Saint-Michel Montréal QC Canada H1Z 3E7 (1-5212278114)	2025-07-01 2027-06-30 (1010984)	2029-06-30	90000	2
Corporation Parkland (5781-7900)	Marché Express #41537 4090 rue Bélanger Montréal QC Canada H1X 1C1 (1-5212381539)	2024-07-01 2026-06-30 (1009415)	2026-06-30	146800	4
Corporation Parkland (5781-7900)	Marché Express #41459 3155 boulevard Pitfield Montréal QC Canada H4S 1N3 (1-5212383060)	2025-04-01 2027-03-31 (1010516)	2027-03-31	160000	4

Titulaires d'un permis d'utilisation pour des équipements pétroliers à risque élevé

Titulaire du permis (No Intervenant)	Site Adresse (No de Site)	Date émission Date expiration (No Permis)	Date prochaine vérification	Capacité autorisée [litres]	Nombre de réservoirs autorisé
Corporation Parkland (5781-7900)	ULTRAMAR #41803 360 rue Cherrier (L'Île-Bizard) Montréal QC Canada H9C 1V2 (1-5212387389)	2025-04-01 2027-03-31 (1010479)	2027-03-31	131460	4
Corporation Parkland (5781-7900)	DÉPANNEUR DU COIN #41405 6655 boulevard Métropolitain Montréal QC Canada H1P 1X8 (1-5212423383)	2024-08-17 2026-08-16 (1011247)	2026-08-16	125000	3
Corporation Parkland (5781-7900)	Dépanneur du Coin #41547 5885 avenue De Lorimier Montréal QC Canada H2G 2P1 (1-5212425021)	2024-07-01 2026-06-30 (1009231)	2026-06-30	77663	3
Corporation Parkland (5781-7900)	Ultramar #41462 12651 rue Sherbrooke Est Montréal QC Canada H1A 3V9 (1-5212435923)	2025-06-01 2027-05-31 (1010631)	2027-05-31	160000	4
Corporation Parkland (5781-7900)	Marché Express #41534 9815 rue Lajeunesse Montréal QC Canada H3L 2C9 (1-5212441486)	2024-04-01 2026-03-31 (1009053)	2026-03-31	81830	3
Corporation Parkland (5781-7900)	CREVIER #43269 2017 rue Lucien-Thimens Montréal QC Canada H4R 1K8 (1-5212495100)	2024-10-01 2026-09-30 (1029228)	2026-09-30	95466	5
Corporation Parkland (5781-7900)	Marché Express #41558 9090 rue Saint-Hubert Montréal QC Canada H2M 1Y6 (1-683907519)	2024-07-01 2026-06-30 (1009298)	2026-06-30	100600	4
Corporation Parkland (5781-7900)	Ultramar #41807 5750 boulevard des Grandes-Prairies Montréal QC Canada H1R 1B5 (1-689244433)	2025-04-01 2027-03-31 (1010491)	2027-03-31	127300	4
Corporation Parkland (5781-7900)	Ultramar #41773 7480 boulevard Viau Montréal QC Canada H1S 2P1 (1-787657687)	2025-04-01 2027-03-31 (1010493)	2027-03-31	85000	3
Corporation d'Urgences-Santé (5779-6492)	CENTRE OPÉRATIONNEL OUEST 7400 rue Saint-Patrick Montréal QC Canada H8N 0A1 (1-5212283613)	2025-01-16 2026-10-31 (1030028)	2030-10-31	34714	1
Corporation de l'École des Hautes Études Commerciales de Montréal. (1232-0594)	HEC Montréal- Pavillon Principal 3000 chemin de la Côte-Sainte-Catherine Montréal QC Canada H3T 2A7 (1-1540-1918374)	2025-12-22 2027-12-21 (1014018)	2027-12-21	12536	2
Corporation de l'École des Hautes Études	L'école des Hautes Études Commerciales. Montréal	2025-07-04 2027-05-22	2029-05-22	8466	2

Titulaires d'un permis d'utilisation pour des équipements pétroliers à risque élevé

Titulaire du permis (No Intervenant)	Site Adresse (No de Site)	Date émission Date expiration (No Permis)	Date prochaine vérification	Capacité autorisée [litres]	Nombre de réservoirs autorisé
Commerciales de Montréal. (1232-0594)	501 Gauchetière Ouest Montréal QC Canada H4N 1J6 (1-6922215917)	(1031235)			
Costco Wholesale Canada Ltd. (8007-8413)	COSTCO MONTRÉAL CENTRE 300 rue Bridge Montréal QC Canada H3K 2C3 (1-49678-9295)	2024-06-01 2026-05-31 (1011496)	2026-05-31	189876	3
Costco Wholesale Canada Ltd. (8007-8413)	COSTCO CENTRE POUR L'ENTREPRISE ANJOU. # 1447 7373 rue Bombardier Montréal QC Canada H1J 2V2 (1-49678-9333)	2024-06-01 2026-05-31 (1016444)	2028-05-31	189876	3
Costco Wholesale Canada Ltd. (8007-8413)	Costco Anjou Succ. #1446 9403 boulevard des Sciences Montréal QC Canada H1J 0A6 (1-5933355021)	2025-09-23 2027-09-22 (1020338)	2029-09-22	330000	3
Couche-Tard inc. (5615-0667)	Couche-Tard #1161 9600 boulevard Maurice-Duplessis Montréal QC Canada H1E 1N2 (1-1159620747)	2024-06-01 2026-05-31 (1021986)	2026-05-31	135241	4
Couche-Tard inc. (5615-0667)	Couche-Tard #1156 2155 boulevard De Maisonneuve Est Montréal QC Canada H2K 4S3 (1-1492299949)	2025-10-24 2027-10-23 (1027656)	2027-10-23	160000	4
Couche-Tard inc. (5615-0667)	Couche-Tard #1261 10288 avenue Papineau Montréal QC Canada H2B 2A2 (1-1535-1738262)	2024-07-17 2026-06-30 (1028823)	2026-06-30	113500	5
Couche-Tard inc. (5615-0667)	Couche-Tard #1170 3881 rue Sherbrooke Est Montréal QC Canada H1X 2A5 (1-1535-425276)	2024-08-22 2026-05-31 (1029044)	2028-05-31	175000	2
Couche-Tard inc. (5615-0667)	Couche-Tard #1255 8067 boulevard Saint-Laurent Montréal QC Canada H2R 1X2 (1-1535-93533)	2024-10-01 2026-09-30 (1023063)	2026-09-30	120000	4
Couche-Tard inc. (5615-0667)	Couche-Tard #1160 7635 boulevard Lacordaire Montréal QC Canada H1S 2A7 (1-2455537644)	2024-06-04 2026-05-31 (1028528)	2026-05-31	113620	3
Couche-Tard inc. (5615-0667)	Couche-Tard #1252 9255 boulevard Saint-Laurent Montréal QC Canada H2N 1N2 (1-2799173964)	2024-12-01 2026-11-30 (1029805)	2026-11-30	104890	4
Couche-Tard inc. (5615-0667)	Couche-Tard #1248 8015 boulevard Henri-Bourassa Est	2025-06-04 2027-04-30 (1030999)	2027-04-30	120000	4

Titulaire du permis (No Intervenant)	Site Adresse (No de Site)	Date émission Date expiration (No Permis)	Date prochaine vérification	Capacité autorisée [litres]	Nombre de réservoirs autorisé
	Montréal QC Canada H1E 2Z3 (1-3285159094)				
Couche-Tard inc. (5615-0667)	Couche-Tard #1249 13685 boulevard Henri-Bourassa Est Montréal QC Canada H1A 1B6 (1-3285189611)	2025-01-09 2026-06-30 (1029948)	2026-06-30	110000	3
Couche-Tard inc. (5615-0667)	Couche-Tard #1254 8732 rue Sherbrooke Est Montréal QC Canada H1L 1C3 (1-3285365178)	2024-06-04 2026-05-31 (1028526)	2026-05-31	87155	3
Couche-Tard inc. (5615-0667)	Couche-Tard #1260 3221 rue Jean-Talon Est Montréal QC Canada H2A 1V9 (1-3285485470)	2025-12-22 2026-11-30 (1033194)	2026-11-30	88644	3
Couche-Tard inc. (5615-0667)	Couche-Tard #1172 12044 rue Sherbrooke Est Montréal QC Canada H1B 1C5 (1-4128606702)	2024-07-31 2026-07-04 (1028921)	2028-07-04	136638	3
Couche-Tard inc. (5615-0667)	COUCHE-TARD INC. SUCC #1193 1361 rue Charlevoix Montréal QC Canada H3K 3A3 (1-4129163217)	2024-08-19 2026-06-30 (1029021)	2028-06-30	104250	4
Couche-Tard inc. (5615-0667)	COUCHE-TARD INC. # 241 4930 boulevard Saint-Charles Montréal QC Canada H9H 4C7 (1-49676-10483)	2025-06-03 2027-05-31 (1030991)	2027-06-02	75000	3
Couche-Tard inc. (5615-0667)	Couche-Tard #281 5405 chemin de la Côte-des-Neiges Montréal QC Canada H3T 1Y7 (1-49676-10557)	2024-09-24 2026-08-01 (1029187)	2028-08-01	170000	4
Couche-Tard inc. (5615-0667)	Couche-Tard #332 8200 boulevard Métropolitain Montréal QC Canada H1K 1A1 (1-49676-11778)	2025-04-08 2027-03-03 (1030660)	2025-03-03	125000	3
Couche-Tard inc. (5615-0667)	Couche-Tard #1182 6500 chemin de la Côte-Saint-Luc Montréal QC Canada H4V 1G2 (1-49676-2598)	2025-09-03 2027-07-14 (1031933)	2029-07-14	150000	3
Couche-Tard inc. (5615-0667)	Couche-Tard #1190 22 place du Commerce Montréal QC Canada H3E 1V7 (1-49676-46982)	2026-01-22 2027-11-30 (1033388)	2027-11-30	131835	4
Couche-Tard inc. (5615-0667)	Couche-Tard #1246 11950 rue Lachapelle Montréal QC Canada H4J 2M3 (1-49676-48104)	2025-02-17 2027-01-31 (1030309)	2025-01-31	118200	4

Titulaires d'un permis d'utilisation pour des équipements pétroliers à risque élevé

Titulaire du permis (No Intervenant)	Site Adresse (No de Site)	Date émission Date expiration (No Permis)	Date prochaine vérification	Capacité autorisée [litres]	Nombre de réservoirs autorisé
Couche-Tard inc. (5615-0667)	Couche-Tard #1253 5620 chemin de la Côte-Saint-Luc Montréal QC Canada H3X 2E3 (1-49676-48173)	2025-02-17 2027-01-31 (1030307)	2025-01-31	90920	4
Couche-Tard inc. (5615-0667)	Couche-Tard #1256 5110 rue Saint-Denis Montréal QC Canada H2J 2M2 (1-49676-48206)	2024-06-01 2026-05-31 (1021887)	2026-05-31	120000	4
Couche-Tard inc. (5615-0667)	Couche-Tard #1266 1810 rue Saint-Zotique Est Montréal QC Canada H2G 1H6 (1-49676-48209)	2024-10-02 2026-06-30 (1029236)	2026-06-30	118130	4
Couche-Tard inc. (5615-0667)	Couche-Tard #1271 15200 boulevard de Pierrefonds Montréal QC Canada H9H 4K3 (1-49676-48213)	2025-10-07 2027-09-30 (1032279)	2027-09-30	122750	4
Couche-Tard inc. (5615-0667)	Couche-Tard #1274 301 rue Saint-Jacques (Lachine) Montréal QC Canada H8R 1E5 (1-49676-48243)	2024-11-22 2026-11-21 (1010023)	2026-11-21	120000	4
Couche-Tard inc. (5615-0667)	Couche-Tard #1152 5800 avenue Christophe-Colomb Montréal QC Canada H2S 2G2 (1-49676-49253)	2025-01-08 2026-07-17 (1029910)	2028-07-17	150000	3
Couche-Tard inc. (5615-0667)	Couche-Tard #1162 950 boulevard Marcel-Laurin Montréal QC Canada H4M 2N2 (1-49676-50693)	2024-09-20 2026-09-19 (1023303)	2026-09-19	170000	4
Couche-Tard inc. (5615-0667)	Couche-Tard #1175 5405 boulevard Décarie (Montréal) Montréal QC Canada H3W 3C5 (1-49676-54510)	2024-10-22 2026-10-17 (1029401)	2028-10-21	150000	3
Couche-Tard inc. (5615-0667)	Couche-Tard #1167 10433 boulevard Pie-IX Montréal QC Canada H1H 3Z9 (1-49676-6480)	2025-01-07 2026-06-30 (1029893)	2028-06-30	131700	4
Couche-Tard inc. (5615-0667)	Couche-Tard #1173 3440 boulevard Saint-Laurent Montréal QC Canada H2X 2T9 (1-49676-8102)	2026-01-21 2027-11-11 (1033376)	2029-11-11	158900	4
Couche-Tard inc. (5615-0667)	Couche-Tard #1150 6270 boulevard Louis-H.-La Fontaine Montréal QC Canada H1M 1S8 (1-49676-8103)	2025-08-02 2027-08-01 (1026473)	2027-08-01	159142	4
Couche-Tard inc.	Couche-Tard #291	2025-11-04	2027-11-03	75000	2

Titulaires d'un permis d'utilisation pour des équipements pétroliers à risque élevé

Titulaire du permis (No Intervenant)	Site Adresse (No de Site)	Date émission Date expiration (No Permis)	Date prochaine vérification	Capacité autorisée [litres]	Nombre de réservoirs autorisé
(5615-0667)	551 boulevard Jacques-Bizard Montréal QC Canada H9C 2M9 (1-49676-9288)	2027-11-03 (1027201)			
Couche-Tard inc. (5615-0667)	Couche-Tard #1178 700 avenue Atwater Montréal QC Canada H4C 2G9 (1-49678-1297)	2024-06-04 2026-05-31 (1028527)	2028-05-31	136380	3
Couche-Tard inc. (5615-0667)	Couche-Tard #386 7151 rue Jarry Est Montréal QC Canada H1J 1G6 (1-49678-46696)	2025-04-08 2027-03-31 (1030656)	2029-03-31	75000	3
Couche-Tard inc. (5615-0667)	Couche-Tard #376 3246 rue Bélanger Montréal QC Canada H1Y 1B7 (1-49678-46729)	2025-09-11 2027-07-17 (1032021)	2029-07-17	100000	4
Couche-Tard inc. (5615-0667)	Couche-Tard #263 1640 avenue Dollard Montréal QC Canada H8N 1T6 (1-49678-46911)	2025-10-07 2027-09-30 (1032278)	2027-09-30	77310	3
Couche-Tard inc. (5615-0667)	Couche-Tard #377 9155 boulevard Viau Montréal QC Canada H1R 2V7 (1-49678-46947)	2024-10-31 2026-10-30 (1023400)	2026-10-30	75000	2
Couche-Tard inc. (5615-0667)	Couche-Tard #370 5959 boulevard Robert Montréal QC Canada H1P 1M9 (1-49678-47957)	2025-05-01 2027-04-30 (1030751)	2027-04-30	99930	3
Couche-Tard inc. (5615-0667)	Couche-Tard # 385 7700 boulevard Roi-René Montréal QC Canada H1K 3G8 (1-49678-47996)	2025-10-07 2027-09-30 (1032281)	2027-09-30	90800	4
Couche-Tard inc. (5615-0667)	COUCHE-TARD INC., SUCC.# 1019 2520 rue Marie-Anne Est Montréal QC Canada H2H 1N7 (1-49678-48067)	2025-01-09 2026-11-13 (1029955)	2028-11-13	100000	2
Couche-Tard inc. (5615-0667)	Couche-Tard #1151 4085 rue Bélanger Montréal QC Canada H1X 1B9 (1-49678-49396)	2025-07-17 2027-06-22 (1031369)	2029-06-22	135000	3
Couche-Tard inc. (5615-0667)	Couche-Tard #1166 9777 avenue Papineau Montréal QC Canada H2B 1Z5 (1-49678-49469)	2025-02-14 2027-01-26 (1030288)	2029-01-26	170000	4
Couche-Tard inc. (5615-0667)	Couche-Tard #1186 5500 boulevard Décarie (Montréal) Montréal QC Canada H3X 2J2 (1-49678-49507)	2024-10-27 2026-10-26 (1014231)	2028-10-26	159250	4
Couche-Tard inc.	Couche-Tard #1251	2024-08-19	2026-06-30	127288	4

Titulaires d'un permis d'utilisation pour des équipements pétroliers à risque élevé

Titulaire du permis (No Intervenant)	Site Adresse (No de Site)	Date émission Date expiration (No Permis)	Date prochaine vérification	Capacité autorisée [litres]	Nombre de réservoirs autorisé
(5615-0667)	6685 rue Hochelaga Montréal QC Canada H1N 1Y1 (1-49678-49537)	2026-06-30 (1029024)			
Couche-Tard inc. (5615-0667)	Couche-Tard #1265 8425 rue Notre-Dame Est Montréal QC Canada H1L 3L3 (1-49678-49538)	2024-06-04 2026-05-31 (1028529)	2026-05-31	95000	3
Couche-Tard inc. (5615-0667)	Couche-Tard #1269 7888 boulevard Newman Montréal QC Canada H8N 1X8 (1-49678-49572)	2025-02-13 2027-01-31 (1030266)	2027-01-31	122750	4
Couche-Tard inc. (5615-0667)	Couche-Tard #1268 7067 boulevard Newman Montréal QC Canada H8N 1X1 (1-49678-49578)	2025-03-22 2027-03-21 (1025102)	2027-03-21	130000	4
Couche-Tard inc. (5615-0667)	Couche-Tard #1257 6905 rue Sherbrooke Ouest Montréal QC Canada H4B 1P8 (1-49678-49580)	2025-06-17 2027-06-01 (1031060)	2027-06-01	150000	2
Couche-Tard inc. (5615-0667)	Couche-Tard #1250 915 rue Ontario Est Montréal QC Canada H2L 1P6 (1-49678-50552)	2024-07-01 2026-06-30 (1022380)	2026-06-30	115000	3
Couche-Tard inc. (5615-0667)	Couche-Tard #1272 8380 boulevard Langelier Montréal QC Canada H1P 2C1 (1-49678-50618)	2024-05-02 2026-05-01 (1021843)	2026-05-01	150000	2
Couche-Tard inc. (5615-0667)	Couche-Tard #1267 915 rue Provost Montréal QC Canada H8S 1N1 (1-49678-50620)	2024-07-11 2026-06-30 (1028789)	2026-06-30	109110	3
Couche-Tard inc. (5615-0667)	Couche-Tard #1259 180 boulevard Crémazie Ouest Montréal QC Canada H2P 1C5 (1-49678-50621)	2024-12-01 2026-11-30 (1024012)	2026-11-30	110000	3
Couche-Tard inc. (5615-0667)	Couche-Tard #1247 5355 avenue Papineau Montréal QC Canada H2H 1W1 (1-49678-50623)	2025-03-04 2026-11-30 (1030474)	2026-11-30	95000	3
Couche-Tard inc. (5615-0667)	Couche-Tard #1273 1170 rue de l'Église Montréal QC Canada H4G 2N5 (1-49678-50625)	2024-06-01 2026-05-31 (1009217)	2026-05-31	135000	4
Couche-Tard inc. (5615-0667)	Couche-Tard #1264 8265 rue Hochelaga Montréal QC Canada H1L 2L4 (1-49678-50653)	2024-12-01 2026-11-30 (1029791)	2026-11-30	100010	4
Couche-Tard inc. (5615-0667)	Couche-Tard #1258 4680 avenue du Parc	2024-06-04 2026-05-31	2024-05-31	77230	3

Titulaires d'un permis d'utilisation pour des équipements pétroliers à risque élevé

Titulaire du permis (No Intervenant)	Site Adresse (No de Site)	Date émission Date expiration (No Permis)	Date prochaine vérification	Capacité autorisée [litres]	Nombre de réservoirs autorisé
	Montréal QC Canada H2V 4E5 (1-49678-50656)	(1028532)			
Couche-Tard inc. (5615-0667)	Couche-Tard #1262 4971 RUE BEAUBIEN E Montréal QC Canada H1T 1V3 (1-49678-50658)	2025-05-01 2027-04-30 (1030754)	2027-04-30	115000	2
Couche-Tard inc. (5615-0667)	Couche-Tard #1163 10 avenue Sainte-Croix Montréal QC Canada H4N 2K7 (1-49678-50695)	2025-08-04 2027-07-12 (1031601)	2029-07-12	159352	4
Couche-Tard inc. (5615-0667)	Couche-Tard #1154 790 boulevard Crémazie Est Montréal QC Canada H2P 1G3 (1-49678-50761)	2025-05-09 2026-05-31 (1030840)	2026-05-31	173000	5
Couche-Tard inc. (5615-0667)	Couche-Tard #1155 115 boulevard Crémazie Ouest Montréal QC Canada H2N 1L4 (1-49678-51883)	2024-11-27 2026-11-26 (1023916)	2026-11-26	158900	4
Couche-Tard inc. (5615-0667)	Couche-Tard #1185 1390 avenue de l'Église Montréal QC Canada H4E 1G1 (1-49678-51952)	2024-07-17 2026-06-30 (1028818)	2028-06-30	134712	4
Couche-Tard inc. (5615-0667)	Couche-Tard #1171 6860 rue Sherbrooke Est Montréal QC Canada H1N 1E2 (1-49678-52023)	2024-10-01 2026-09-30 (1017134)	2026-09-30	109860	3
Couche-Tard inc. (5615-0667)	Couche-Tard #1165 2010 avenue Papineau Montréal QC Canada H2K 4J4 (1-49678-52057)	2024-07-01 2026-06-30 (1009487)	2026-06-30	161000	4
Couche-Tard inc. (5615-0667)	Couche-Tard #1164 5945 rue Notre-Dame Est Montréal QC Canada H1N 2C7 (1-49678-54469)	2024-06-01 2026-05-31 (1021888)	2026-05-31	115000	2
Couche-Tard inc. (5615-0667)	Couche-Tard #1159 9255 boulevard de l'Acadie Montréal QC Canada H4N 3K1 (1-49678-55765)	2026-02-01 2028-01-31 (1013703)	2030-01-31	159113	4
Couche-Tard inc. (5615-0667)	Couche-Tard #1169 2488 boulevard Rosemont Montréal QC Canada H2G 1V2 (1-49678-55769)	2024-10-01 2026-09-30 (1009678)	2028-09-30	95466	3
Couche-Tard inc. (5615-0667)	Couche-Tard #1187 2160 boulevard Décarie (Montréal) Montréal QC Canada H4A 3J3 (1-49678-7889)	2024-11-28 2026-11-27 (1029685)	2028-11-27	159083	4
Couche-Tard inc. (5615-0667)	COUCHE-TARD #1158 4225 rue Jarry Est	2025-06-23 2027-06-22	2027-06-22	175000	4

Titulaires d'un permis d'utilisation pour des équipements pétroliers à risque élevé

Titulaire du permis (No Intervenant)	Site Adresse (No de Site)	Date émission Date expiration (No Permis)	Date prochaine vérification	Capacité autorisée [litres]	Nombre de réservoirs autorisé
	Montréal QC Canada H1R 1W9 (1-5212441018)	(1026751)			
Couche-Tard inc. (5615-0667)	Couche-Tard #1174 4110 rue Sainte-Catherine Est Montréal QC Canada H1V 1X2 (1-742502138)	2024-07-31 2026-06-30 (1028916)	2028-06-30	110820	3
Couche-Tard inc. (5615-0667)	Couche-Tard #1120 10735 BOUL Henri-Bourassa E Montréal QC Canada H1C 1G7 (1-793843494)	2024-04-26 2026-04-25 (1016304)	2026-04-25	115000	2
Couverture Montréal-Nord Ltée (1249-9471)	Couverture Montréal-Nord Ltée 8200 rue Lafrenaie Montréal QC Canada H1P 2A9 (1-1535-65880939)	2024-12-11 2026-11-30 (1029757)	2026-11-30	15000	2
Couvreur Verdun Inc. (1118-5527)	COUVREUR VERDUN INC. 12168 rue April Montréal QC Canada H1B 5N5 (1-5212324648)	2024-08-13 2026-08-09 (1028990)	2026-08-09	18250	1
Crestpoint Real Estate (1010 DLG) Inc (5783-7916)	Place du Canada 1010 rue De La Gauchetière Ouest Montréal QC Canada H3B 2N2 (1-1540-50652)	2025-02-07 2026-08-13 (1030223)	2026-08-13	12015	2
DÉPANNEUR FORGET-15550 INC. (5841-9573)	Petro-Canada - EP 15550 rue Sherbrooke Est Montréal QC Canada H1A 1C9 (1-5212153278)	2026-01-18 2028-01-17 (1027565)	2028-01-17	117369	2
Domenico Arcaro (5778-6949)	ARCARO FRERES GARAGE 9125 boulevard Gouin Est Montréal QC Canada H1E 2P8 (1-1535-8404632)	2025-03-04 2027-01-23 (1030473)	2027-01-23	20000	1
Dumaine station-service inc. (5778-7798)	Dumaine Station-service 8730 boulevard Saint-Michel Montréal QC Canada H1Z 3E9 (1-1535-421351)	2024-06-01 2026-05-31 (1025309)	2026-05-31	51368	3
Emballages Kruger s.e.c. (5781-7728)	Emballage Kruger S.E.C. 5845 place Turcot Montréal QC Canada H4C 1V9 (1-1535-188244)	2024-06-01 2026-05-31 (1021873)	2030-05-31	225030	2
Entreprise Shrijee inc. (5781-5896)	DEPANNEUR BON MATIN 12320 boulevard de Pierrefonds Montréal QC Canada H9A 1A4 (1-1535-72506271)	2024-10-07 2026-10-06 (1029424)	2028-10-06	65000	1
Environnement routier NRJ inc. (2865-3681)	Environement Routier NRJ inc 23 avenue Milton Montréal QC Canada H8R 1K6 (1-188274331)	2024-12-03 2026-12-02 (1023638)	2026-12-02	17981	1

Régie du bâtiment Québec

Titulaires d'un permis d'utilisation pour des équipements pétroliers à risque élevé

Titulaire du permis (No Intervenant)	Site Adresse (No de Site)	Date émission Date expiration (No Permis)	Date prochaine vérification	Capacité autorisée [litres]	Nombre de réservoirs autorisé
Equinix (Ottawa) Government Ltd (5796-1864)	EQUINIX CANADA LTD (9200-9300) 9300 route Transcanadienne Montréal QC Canada H4S 1K5 (1-5212386102)	2025-05-26 2027-03-26 (1030936)	2029-03-26	287839	14
Eskimo Express inc. (5781-3990)	ESKIMO EXPRESS 8655 rue Pascal-Gagnon Montréal QC Canada H1P 1Y5 (1-1535-1783590)	2025-01-21 2027-01-16 (1030076)	2031-01-16	90800	2
Evoswitch Canada inc. (5864-4584)	Evoswitch Canada Inc. 5945 boulevard Couture Montréal QC Canada H1P 1A8 (1-1535-11859920)	2025-04-16 2027-03-16 (1030722)	2027-03-16	38356	5
Evoswitch Canada inc. (5864-4584)	MTL-01 20 place du Commerce Montréal QC Canada H3E 1Z6 (1-5212416480)	2025-05-07 2027-03-31 (1030806)	2031-03-31	26158	4
Édifice 500 René-Lévesque Ouest Inc. (5587-4515)	ÉDIFICE 500 RENÉ-LEVESQUE OUEST INC 500 boulevard René-Lévesque Ouest Montréal QC Canada H2Z 1W7 (1-1535-240016)	2024-11-01 2026-10-31 (1023508)	2026-10-31	5730	2
Énergir s.e.c. (8008-4833)	Énergir, s.e.c. 1717 rue du Havre Montréal QC Canada H2K 2X3 (1-49678-54436)	2025-10-01 2027-09-30 (1021041)	2027-09-30	54662	3
FastFrate Consolidée inc. (5780-7646)	FASTFRATE CONSOLIDÉE INC. 4415 rue Fairway Montréal QC Canada H8T 1B5 (1-5212506162)	2025-10-01 2027-09-30 (1032249)	2027-09-30	45400	1
Fonds de Solidarité des travailleurs du Québec (F.T.Q) (8113-1021)	COMPLEXE FTQ - Édifice Louis-Laberge 545 boulevard Crémazie Est Montréal QC Canada H2M 2V1 (1-1540-1919559)	2025-12-09 2027-11-30 (1032997)	2029-11-30	10267	2
Fortier auto (Montréal) ltée (5780-3645)	FORTIER AUTO (MONTRÉAL) LTÉE 7000 boulevard Louis-H.-La Fontaine Montréal QC Canada H1M 2X3 (1-5212480001)	2024-11-15 2026-11-14 (1010405)	2028-11-14	6812	1
GEO.A HALL INC (5702-3640)	GARAGE A 8800 6e croissant Montréal QC Canada H1J 1A1 (1-1535-7007767)	2025-05-17 2027-05-16 (1025517)	2027-05-16	50000	1
GESTION 500 PLACE D'ARMES INC. (5768-6610)	Le 500 Place d'Armes 500 place d'Armes Montréal QC Canada H2Y 2W2 (1-1535-1819876)	2024-12-01 2026-11-30 (1012441)	2030-11-30	13650	1

Régie du bâtiment Québec

Titulaires d'un permis d'utilisation pour des équipements pétroliers à risque élevé

Titulaire du permis (No Intervenant)	Site Adresse (No de Site)	Date émission Date expiration (No Permis)	Date prochaine vérification	Capacité autorisée [litres]	Nombre de réservoirs autorisé
GESTION REDBOURNE PDP INC. (5819-0927)	Complexe Place Du Parc 3600 avenue du Parc Montréal QC Canada H2X 3R2 (1-1535-7778)	2024-06-14 2026-06-13 (1014701)	2026-06-13	7532	7
Garage Roger Vaillancourt Inc. (8251-9067)	GARAGE ROGER VAILLANCOURT INC 7696 boulevard Champlain Montréal QC Canada H8P 1A8 (1-1535-96229)	2025-11-06 2027-09-30 (1032554)	2029-09-30	70000	2
Gelmer Inc. (5716-0806)	SHELL 8485 boulevard Viau Montréal QC Canada H1R 2T6 (1-6213408951)	2024-08-11 2026-08-10 (1022648)	2026-08-10	115000	2
Gestion Enroute24DEP Inc. (5876-0497)	SHELL POINTE-AUX-TREMBLES 16275 rue Sherbrooke Est Montréal QC Canada H1A 1E5 (1-5212441720)	2026-01-26 2027-03-31 (1033411)	2027-03-31	63343	2
Gestion Immeuble Place Bonaventure Inc. (8342-7351)	PLACE BONAVENTURE 800 rue De La Gauchetière Ouest Montréal QC Canada H5A 1K6 (1-1535-240013)	2024-10-05 2026-10-04 (1023280)	2028-10-04	19481	5
Gestions (PME) Gaby Mirza inc. (5667-1910)	Auto Centre Marquis Shell 7710 rue Hochelaga Montréal QC Canada H1L 2K5 (1-1535-49581)	2024-06-01 2026-05-31 (1016754)	2028-05-31	135000	3
Gestions Union Street (5780-5228)	SPEEDY TRANSPORT 12625 boulevard Métropolitain Montréal QC Canada H1B 5R3 (1-1535-69061290)	2025-08-13 2027-07-10 (1031701)	2029-07-10	50000	1
Groupe Ciment Québec inc. (5639-5130)	UNIBETON,DIV CIMENT QUEBEC INC 10705 boulevard Henri-Bourassa Est Montréal QC Canada H1C 1G7 (1-1535-60609031)	2025-10-31 2027-09-13 (1032492)	2031-09-13	25000	1
Groupe immobilier Desjardins Inc. (5781-6894)	COMPLEXE DESJARDINS 1 Complexe Desjardins, Succ. Desjardins Montréal QC Canada H5B 1E9 (1-5212281039)	2025-04-03 2027-03-31 (1030623)	2031-03-31	27293	5
Guay inc. (1154-8575)	GUAY SERVICE DE GRUES 10801 rue Colbert Montréal QC Canada H1J 2G5 (1-1535-12140935)	2025-09-26 2027-09-25 (1012928)	2029-09-25	100000	1
Harnois Énergies inc. (5666-1994)	Proxi Lasalle 8390 boulevard Newman Montréal QC Canada H8N 1X9 (1-5212389846)	2025-06-24 2027-06-23 (1009483)	2027-06-23	159142	4
Honeywell limitée	CENTRE DE RECHERCHE	2025-07-20	2027-07-19	81732	7

Titulaires d'un permis d'utilisation pour des équipements pétroliers à risque élevé

Titulaire du permis (No Intervenant)	Site Adresse (No de Site)	Date émission Date expiration (No Permis)	Date prochaine vérification	Capacité autorisée [litres]	Nombre de réservoirs autorisé
(8254-6094)	DU CHUM 900 rue Saint-Denis Montréal QC Canada H2X 0A9 (1-5212292803)	2027-07-19 (1026178)			
Hôpital Sainte-Justine (1269-4659)	CENTRE HOSPITALIER UNIVERSITAIRE SAINTE JUSTINE - blocs 1 et 2 3175 chemin de la Côte-Sainte-Catherine Montréal QC Canada H3T 1C5 (1-1535-283865)	2024-07-01 2026-06-30 (1022288)	2026-07-01	241360	16
Hôpital de LaSalle (5627-1331)	HOPITAL DE LASALLE 8585 terrasse Champlain Montréal QC Canada H8P 1C1 (1-1535-427941)	2024-06-01 2026-05-31 (1022151)	2026-05-31	41039	4
Hunt Réfrigération (Canada) Inc. (5781-0715)	HUNT RÉFRIGÉRATION INC. 6360 rue Notre-Dame Est Montréal QC Canada H1N 2E1 (1-5212146843)	2025-06-19 2027-06-18 (1014522)	2027-06-18	37253	2
Hunt Réfrigération (Canada) Inc. (5781-0715)	HUNT RÉFRIGÉRATION (CANADA) INC. 4500 rue Hickmore Montréal QC Canada H4T 1K2 (1-5212412087)	2025-06-26 2027-06-25 (1014521)	2027-06-25	22833	1
Hydro-Québec (8101-4672)	HYDRO QUEBEC 7800 rue Jarry Est Montréal QC Canada H1J 1H2 (1-1535-3736551)	2025-08-01 2027-06-30 (1031582)	2027-06-30	35473	1
Hydro-Québec (8101-4672)	HYDRO-QUÉBEC 75 boulevard René-Lévesque Ouest Montréal QC Canada H2Z 1A4 (1-1535-421203)	2025-12-02 2027-12-01 (1027852)	2027-12-01	105183	5
Hydro-Québec (8101-4672)	HYDRO QUEBEC 8181 avenue de l'Esplanade Montréal QC Canada H2P 2R5 (1-1535-5375992)	2025-08-27 2027-06-30 (1031882)	2029-06-30	23961	5
Hydro-Québec (8101-4672)	HYDRO QUEBEC 201 rue Jarry Ouest Montréal QC Canada H2P 1S7 (1-1535-69014632)	2025-08-28 2027-06-30 (1031892)	2029-06-30	56136	4
Hydro-Québec (8101-4672)	HYDRO QUEBEC 301 rue Jarry Ouest Montréal QC Canada H2P 3A1 (1-1535-8496868)	2024-08-07 2026-04-26 (1028970)	2028-04-26	16121	2
Hydro-Québec (8101-4672)	HYDRO-QUÉBEC 600 rue Fullum Montréal QC Canada H2K 4R4 (1-5212306035)	2025-08-18 2027-06-30 (1031747)	2027-06-30	68100	3
Hyundai Gabriel, S.E.C. (5851-1577)	HYUNDAI GABRIEL ANJOU 7020 boulevard Henri-	2024-06-10 2026-06-09	2028-06-09	5000	1

Titulaires d'un permis d'utilisation pour des équipements pétroliers à risque élevé

Titulaire du permis (No Intervenant)	Site Adresse (No de Site)	Date émission Date expiration (No Permis)	Date prochaine vérification	Capacité autorisée [litres]	Nombre de réservoirs autorisé
	Bourassa Est Montréal QC Canada H1E 7K7 (1-1535-13447337)	(1028486)			
INSTITUT DE CARDIOLOGIE DE MONTRÉAL (5644-2213)	Institut de Cardiologie de Montréal - Pavillon central 5000 rue Bélanger Montréal QC Canada H1T 1C8 (1-1535-1681097)	2024-04-01 2026-03-31 (1024564)	2026-03-31	131374	8
IRVING OIL LIMITED (5819-8961)	LES PETROLES IRVING INC 5910 rue Notre-Dame Est Montréal QC Canada H1N 2C5 (1-1535-195733)	2025-03-05 2027-01-17 (1030483)	2029-01-17	100000	1
Immeuble 705 Sainte-Catherine Inc. (5832-2009)	Immeuble Le 1500 inc. 1500 boulevard Robert-Bourassa Montréal QC Canada H3A 3S7 (1-661413907)	2025-02-11 2027-01-09 (1030238)	2029-01-09	23960	4
Immobilière Banque Nationale inc. (8265-3189)	Place Banque Nationale 800 rue Saint-Jacques (Montréal) Montréal QC Canada H3C 1A3 (1-6671804140)	2025-12-16 2027-12-15 (1028265)	2029-12-15	20472	4
Imprimeries Transcontinental inc. (5613-7482)	IMPRIMERIE TRANSCONTINENTAL 12300 boulevard Métropolitain Montréal QC Canada H1B 5Y2 (1-1535-8446141)	2024-05-28 2026-05-27 (1016443)	2026-05-27	14516	1
Institut de recherches cliniques de Montréal (1350-4758)	Institut de Recherches Cliniques de Montréal (IRCM) 110 avenue des Pins Ouest Montréal QC Canada H2W 1R7 (1-1535-1782295)	2026-01-29 2028-01-28 (1027687)	2030-01-28	20695	4
J & R Auto Service inc. (5779-3333)	SONIC - JOE & RALPH 4810 avenue Walkley Montréal QC Canada H4V 2M2 (1-1535-1681237)	2024-07-10 2026-05-31 (1028776)	2026-05-31	80000	2
JOSEPH BIGLEAU EUGÈNE (5843-8128)	EJB Auto 4605 rue d'Amiens Montréal QC Canada H1H 2H5 (1-1535-8596371)	2025-12-29 2027-09-30 (1033201)	2027-05-12	45400	2
Jules Provost et associés inc. (5780-6267)	JULES PROVOST ET ASSOCIES INC 1260 boulevard Gouin Ouest Montréal QC Canada H3M 1A1 (1-1535-290340)	2025-10-02 2027-07-17 (1032255)	2029-07-17	20000	1
Kyndryl Canada Limitée (5809-2131)	BentallGreenOak Prime Canadian Investments I LP 275 avenue Viger Est Montréal QC Canada H2X 3R7 (1-724557994)	2026-02-02 2028-02-01 (1020488)	2032-02-01	84032	16
L'Aréna des Canadiens inc.	CENTRE BELL (EP)	2024-12-18 2026-12-17	2026-12-18	45000	3

Régie du bâtiment Québec

Titulaires d'un permis d'utilisation pour des équipements pétroliers à risque élevé

Titulaire du permis (No Intervenant)	Site Adresse (No de Site)	Date émission Date expiration (No Permis)	Date prochaine vérification	Capacité autorisée [litres]	Nombre de réservoirs autorisé
(8274-7031)	1909 avenue des Canadiens-de-Montréal Montréal QC Canada H3B 5E8 (1-5212483394)	(1015070)			
L. Simard transport ltée (5780-8248)	ENTREPOT SIMARD 1212 32e Avenue (Lachine) Montréal QC Canada H8T 3K7 (1-1535-5413612)	2024-12-01 2026-11-30 (1024831)	2026-11-30	65000	1
LA BRASSERIE LABATT LIMITÉE (1127-3992)	La brasserie Labatt ltée. 50 avenue Labatt Montréal QC Canada H8R 3E7 (1-1535-1830031)	2025-12-16 2027-10-02 (1033151)	2031-10-02	182360	1
LA COMPAGNIE DE LOCATION D'AUTOS ENTERPRISE CANADA (5780-1938)	National Alamo Stanley 1200 RUE STANLEY Montréal QC Canada H3B 2S8 (1-1535-93388)	2024-07-13 2026-07-12 (1011733)	2026-07-12	5000	1
LA FABRIQUE DE LA PAROISSE NOTRE-DAME DE MONTRÉAL (8236-0918)	Cimetière Notre-Dame-Des-Neiges - Mausolée 4601 chemin de la Côte-des-Neiges Montréal QC Canada H3V 1E7 (1-1535-234832)	2025-07-01 2027-06-30 (1019624)	2027-06-30	18200	1
LE REPOS SAINT-FRANCOIS D'ASSISE (8271-0146)	LE REPOS SAINT-FRANCOIS D'ASSISE 6893 rue Sherbrooke Est Montréal QC Canada H1N 1C7 (1-1540-2056977)	2025-08-09 2027-08-08 (1021613)	2027-08-08	17981	1
LE ROI DE L'ALIGNEMENT (1976) LTÉE (5780-6374)	LE ROI DE L'ALIGNEMENT (1976) INC. 9212 boulevard Saint-Michel Montréal QC Canada H1Z 3G5 (1-5212481054)	2026-02-01 2028-01-31 (1027837)	2028-01-31	125000	4
LES SOEURS DE SAINTE-MARCELLINE (8236-7012)	Résidence l'Amitié 9167 boulevard Gouin Ouest Montréal QC Canada H4K 2E2 (1-1535-326706)	2025-11-20 2027-09-30 (1032713)	2029-09-30	23859	2
La Société Canadian Tire Limitée (8237-7342)	Essence Canadian Tire #1797 3140 rue Wellington Montréal QC Canada H4G 1T6 (1-49678-10660)	2025-10-30 2027-10-17 (1032453)	2029-10-17	115000	2
La Société Canadian Tire Limitée (8237-7342)	CANADIAN TIRE 1404 2005 BOUL CREMAZIE E Montréal QC Canada H1Z 4N4 (1-49678-10664)	2026-01-20 2028-01-19 (1014603)	2028-01-19	150000	3
La Société Canadian Tire Limitée (8237-7342)	Dépanneur Essence + Canadien Tire 6505 rue Jean-Talon Est Montréal QC Canada H1S 1N2 (1-49678-7965)	2025-07-01 2027-06-30 (1011195)	2027-06-30	90920	4
La Société Canadian Tire Limitée (8237-7342)	Station Service Canadian Tire 12645 rue Sherbrooke Est	2024-10-17 2026-10-16 (1011137)	2028-10-17	150000	2

Titulaires d'un permis d'utilisation pour des équipements pétroliers à risque élevé

Titulaire du permis (No Intervenant)	Site Adresse (No de Site)	Date émission Date expiration (No Permis)	Date prochaine vérification	Capacité autorisée [litres]	Nombre de réservoirs autorisé
	Montréal QC Canada H1B 1C8 (2452-2004)				
Lantic inc. (5593-6553)	Lantic inc. 4026 rue Notre-Dame Est Montréal QC Canada H1W 2K3 (1-1535-4071)	2024-07-01 2026-06-30 (1012087)	2030-06-30	135000	3
Le Relais Chevrolet Cadillac Buick GMC ltée (5780-6366)	LE RELAIS CHEVROLET 9411 avenue Papineau Montréal QC Canada H2M 2G5 (1-1535-5368360)	2025-12-01 2027-11-30 (1010789)	2027-11-30	6333	1
Le circuit Ford Lincoln ltée (5780-2704)	LE CIRCUIT FORD LINCOLN 6300 boulevard Henri-Bourassa Est Montréal QC Canada H1G 5W9 (1-1535-1915527)	2025-11-21 2027-11-20 (1011670)	2031-11-20	4995	1
Leaseweb Canada Inc. (5667-9566)	Iweb Technologies Inc. 7207 boulevard Newman Montréal QC Canada H8N 2K3 (1-1535-5050628)	2024-12-30 2026-12-29 (1023970)	2026-12-29	38110	4
Les Excavations Payette Ltée (1626-9318)	LES EXCAVATIONS PAYETTE LTÉE 7900 rue Bombardier Montréal QC Canada H1J 1A4 (1-1535-12091973)	2024-11-13 2026-11-12 (1015436)	2026-11-12	45000	1
Les Huiles Inter-Provinciales inc. (8307-4948)	LES HUILES INTER-PROVINCIALES INC. 8295 boulevard Gouin Est Montréal QC Canada H1E 2P6 (1-5212377444)	2024-10-05 2026-10-04 (1014505)	2026-10-04	4500	1
Les Pépinières Jasmin ltée (5780-9071)	PEPINIERES JASMIN LTEE 6305 boulevard Henri-Bourassa Ouest Montréal QC Canada H4R 1C7 (1-1535-10462720)	2025-12-01 2027-11-30 (1013386)	2027-11-30	10000	1
Les Récluses Missionnaires de Jésus Marie (8318-0026)	Communauté des Recluses Missionnaires 12050 boulevard Gouin Est Montréal QC Canada H1C 1B8 (1-1540-2011501)	2024-10-01 2026-09-30 (1012313)	2028-09-30	10000	1
Les industries Motor Coach (5781-4352)	STATION D'ESSENCE MCI 3500 rue Saint-Patrick Montréal QC Canada H4E 1A2 (1-5212509087)	2024-10-13 2026-10-12 (1015224)	2028-10-12	65000	1
Location Jean Légaré ltée (5780-9287)	LOCATION JEAN LEGARE 3035 rue Hochelaga Montréal QC Canada H1W 1G1 (1-1535-1782148)	2026-02-01 2028-01-31 (1021335)	2030-01-31	22700	2
Location de camions Ryder du Canada Ltée (5781-8098)	LOCATION CAMIONS RYDER 8650 rue Jarry Est Montréal QC	2025-07-29 2027-06-30 (1031522)	2027-06-30	50000	1

Titulaires d'un permis d'utilisation pour des équipements pétroliers à risque élevé

Titulaire du permis (No Intervenant)	Site Adresse (No de Site)	Date émission Date expiration (No Permis)	Date prochaine vérification	Capacité autorisée [litres]	Nombre de réservoirs autorisé
	Canada H1J 1X7 (1-1535-69150716)				
MEBEG INC. (5852-5379)	DÉPANNEUR SUPER SOIR 10750 boulevard Henri-Bourassa Est Montréal QC Canada H1C 1S9 (1-5212445645)	2025-02-21 2027-02-20 (1027081)	2027-02-20	75000	3
Marco Piccioni et Als (5778-8606)	T M STATION SERVICE 9151 rue Airlie Montréal QC Canada H8R 2A7 (1-1535-3504564)	2025-09-26 2027-09-25 (1026818)	2027-09-25	90800	4
Marina P.A.T. inc. (5594-7816)	MARINA P.A.T. INC. 12746B rue Notre-Dame Est Montréal QC Canada H1A 3R2 (1-5212249034)	2024-07-10 2026-07-09 (1028779)	2026-07-09	25000	1
Maxim transportation services inc. (5781-0491)	LOCATION CAMIONS MAXIM 11300 rue Colbert Montréal QC Canada H1J 2S4 (1-1535-5093316)	2025-12-01 2027-11-30 (1027492)	2027-11-30	45000	1
Mécanicentre Montréal-Nord Inc. (8335-4530)	MECANICENTRE MONTREAL-NORD INC 4841 rue Forest Montréal QC Canada H1H 2P7 (1-1535-8596370)	2024-12-01 2026-11-30 (1018887)	2026-11-30	59150	3
Ministère des Transports - Tunnel Ville-Marie (5780-9006)	TOUR CONTROLE 640 avenue Viger Ouest Montréal QC Canada H3C 3S8 (1-1535-330732)	2025-07-22 2027-06-30 (1031417)	2027-06-30	39502	4
Ministère des Transports - Tunnel Ville-Marie (5780-9006)	CENTRE DE SERVICES D'ANJOU ET DU TUNNEL L.-H. LAFONTAINE 7600 Notre-Dame Est Montréal QC Canada H1L 6J1 (1-5212492520)	2025-08-14 2027-06-30 (1031724)	2029-06-30	58132	8
Mount Royal / Walsh Inc. (8104-1618)	MOUNT ROYAL WALSH INC 2101 avenue Aird Montréal QC Canada H1V 2W3 (1-1535-55838)	2024-04-01 2026-03-31 (1016335)	2026-03-31	18600	1
Ortec Environnement Services Inc. (5807-9617)	Ortec Environnement Services 1705 3e Avenue (P.-a.-T.) Montréal QC Canada H1B 5M9 (1-2527656809)	2024-04-01 2026-03-31 (1024519)	2026-03-31	36300	2
PENSKE TRUCK LEASING CANADA INC. (5779-2533)	Location de camions Penske 2500 boulevard Pitfield Montréal QC Canada H4S 1Z7 (1-1535-10357641)	2026-01-21 2027-12-06 (1033355)	2029-12-06	147700	2
PF Soins de santé SRI (5765-8767)	Pfizer Canada inc- PF Consumer Healthcare Canada 1025 boulevard Marcel-Laurin Montréal QC Canada H4R 1J6 (1-1535-6730454)	2024-11-11 2026-08-22 (1029545)	2028-08-22	135000	3

Régie du bâtiment Québec

Titulaires d'un permis d'utilisation pour des équipements pétroliers à risque élevé

Titulaire du permis (No Intervenant)	Site Adresse (No de Site)	Date émission Date expiration (No Permis)	Date prochaine vérification	Capacité autorisée [litres]	Nombre de réservoirs autorisé
PRODUITS SUNCOR ÉNERGIE, S.E.N.C. (5781-6753)	Produits Suncor Énergie, s.e.n.c. #13010 7700 avenue Papineau Montréal QC Canada H2E 2H3 (1-1535-1772934)	2025-02-13 2027-01-31 (1030261)	2027-01-31	100000	4
PRODUITS SUNCOR ÉNERGIE, S.E.N.C. (5781-6753)	Produits Suncor Énergie S.E.N.C. 11701 rue Sherbrooke Est Montréal QC Canada H1B 1C3 (1-1535-1959702)	2024-04-01 2026-03-31 (1016275)	2026-03-31	415052404	23
PRODUITS SUNCOR ÉNERGIE, S.E.N.C. (5781-6753)	GREGOIRE P Station Service Fina enr. 12055 rue Sherbrooke Est Montréal QC Canada H1B 5L4 (1-1535-430604)	2025-04-01 2027-03-31 (1030613)	2027-03-31	145000	4
PRODUITS SUNCOR ÉNERGIE, S.E.N.C. (5781-6753)	Produits Suncor Énergie, s.e.n.c. #12800 4505 avenue du Parc Montréal QC Canada H2V 4E4 (1-1535-60470215)	2025-02-13 2027-01-31 (1030264)	2027-01-31	92000	2
PRODUITS SUNCOR ÉNERGIE, S.E.N.C. (5781-6753)	PETRO-CANADA # 12771 3400 rue Rachel Est Montréal QC Canada H1W 1A5 (1-1535-65935335)	2024-12-01 2026-11-30 (1029748)	2026-11-30	105000	3
PRODUITS SUNCOR ÉNERGIE, S.E.N.C. (5781-6753)	Produits Suncor Énergie, s.e.n.c. #12778 415 boulevard Marcel-Laurin Montréal QC Canada H4M 2L8 (1-1535-67195053)	2024-06-25 2026-06-16 (1028613)	2028-06-16	125000	3
PRODUITS SUNCOR ÉNERGIE, S.E.N.C. (5781-6753)	PETRO-CAN #14110 8100 boulevard du Golf Montréal QC Canada H1J 3A4 (1-1535-74052404)	2025-02-13 2027-01-24 (1030262)	2029-01-24	350000	4
PRODUITS SUNCOR ÉNERGIE, S.E.N.C. (5781-6753)	Petro Canada # 13388 8050 boulevard Langelier Montréal QC Canada H1P 3A4 (1-49678-11772)	2025-04-15 2027-03-31 (1030706)	2029-03-31	70000	2
PRODUITS SUNCOR ÉNERGIE, S.E.N.C. (5781-6753)	Produits Suncor Énergie, s.e.n.c. #12998 545 boulevard Henri-Bourassa Est Montréal QC Canada H3L 1C7 (1-49678-53283)	2024-12-01 2026-11-30 (1029729)	2028-11-30	150000	3
PRODUITS SUNCOR ÉNERGIE, S.E.N.C. (5781-6753)	Pétro-Canada 14141 5200 boulevard Métropolitain Montréal QC Canada H1S 1A4 (1-49678-6626)	2025-07-04 2027-06-02 (1031242)	2027-06-02	130000	4
PRODUITS SUNCOR ÉNERGIE, S.E.N.C. (5781-6753)	PRODUITS SUNCOR ÉNERGIE, S.E.N.C. #12802 5455 boulevard Saint-Laurent Montréal QC Canada H2T 1S5	2024-06-04 2026-05-31 (1028505)	2028-05-31	130000	5

Titulaire du permis (No Intervenant)	Site Adresse (No de Site)	Date émission Date expiration (No Permis)	Date prochaine vérification	Capacité autorisée [litres]	Nombre de réservoirs autorisé
	(1-5212201723)				
PRODUITS SUNCOR ÉNERGIE, S.E.N.C. (5781-6753)	PRODUITS SUNCOR ÉNERGIE S.E.N.C. #21543 4900 chemin Saint-François Montréal QC Canada H4S 1W9 (1-5212236728)	2025-12-15 2027-11-22 (1033102)	2027-11-22	220000	2
PRODUITS SUNCOR ÉNERGIE, S.E.N.C. (5781-6753)	PRODUITS SUNCOR ÉNERGIE, S.E.N.C. #12987 10770 boulevard Pie-IX Montréal QC Canada H1H 4B1 (1-5212248098)	2025-11-13 2027-10-06 (1032650)	2027-10-06	150000	4
PRODUITS SUNCOR ÉNERGIE, S.E.N.C. (5781-6753)	PRODUITS SUNCOR ÉNERGIE, S.E.N.C. #13053 7250 rue Saint-Jacques Ouest Montréal QC Canada H4B 1V3 (1-5212258979)	2025-07-24 2027-06-30 (1031471)	2027-06-30	185000	4
PRODUITS SUNCOR ÉNERGIE, S.E.N.C. (5781-6753)	PRODUITS SUNCOR ÉNERGIE, S.E.N.C. #12996 3700 boulevard de la Côte-Vertu Montréal QC Canada H4R 1P8 (1-5212268520)	2025-10-08 2027-09-30 (1032293)	2029-09-30	185000	4
PRODUITS SUNCOR ÉNERGIE, S.E.N.C. (5781-6753)	PRODUITS SUNCOR ÉNERGIE, S.E.N.C. #13005 7515 boulevard Saint-Michel Montréal QC Canada H2A 3A3 (1-5212283262)	2025-09-08 2027-07-19 (1031972)	2027-07-19	135000	3
PRODUITS SUNCOR ÉNERGIE, S.E.N.C. (5781-6753)	PRODUITS SUNCOR ÉNERGIE, S.E.N.C. #13020 7205 boulevard Saint-Laurent Montréal QC Canada H2R 1W5 (1-5212317745)	2024-11-01 2026-10-20 (1029491)	2028-10-20	130000	4
PRODUITS SUNCOR ÉNERGIE, S.E.N.C. (5781-6753)	PRODUITS SUNCOR ÉNERGIE, S.E.N.C. LACHINE #21962 10700 chemin de la Côte-de-Liesse Montréal QC Canada H8T 1A5 (1-5212325116)	2024-12-22 2026-12-21 (1024362)	2026-12-21	200000	2
PRODUITS SUNCOR ÉNERGIE, S.E.N.C. (5781-6753)	PRODUITS SUNCOR ÉNERGIE, S.E.N.C. #13016 6211 chemin de la Côte-des-Neiges Montréal QC Canada H3S 2A2 (1-5212351048)	2024-06-01 2026-05-31 (1016766)	2028-05-31	120000	4
PRODUITS SUNCOR ÉNERGIE, S.E.N.C. (5781-6753)	PRODUITS SUNCOR ÉNERGIE, S.E.N.C. #12844 440 32e Avenue (Lachine) Montréal QC Canada H8T 1Y3 (1-5212368839)	2025-08-14 2027-07-03 (1031736)	2027-07-03	185000	4
PRODUITS SUNCOR ÉNERGIE, S.E.N.C. (5781-6753)	PRODUITS SUNCOR ÉNERGIE, S.E.N.C. #12711 7570 boulevard Décarie	2025-01-08 2026-11-09 (1029935)	2026-11-09	185000	4

Titulaire du permis (No Intervenant)	Site Adresse (No de Site)	Date émission Date expiration (No Permis)	Date prochaine vérification	Capacité autorisée [litres]	Nombre de réservoirs autorisé
	(Montréal) Montréal QC Canada H4P 2N1 (1-5212377210)				
PRODUITS SUNCOR ÉNERGIE, S.E.N.C. (5781-6753)	PRODUITS SUNCOR ÉNERGIE, S.E.N.C. #12838 580 avenue Lafleur Montréal QC Canada H8R 3H9 (1-5212383879)	2025-08-04 2027-07-02 (1031599)	2029-07-02	130000	2
PRODUITS SUNCOR ÉNERGIE, S.E.N.C. (5781-6753)	Station d'essence Pétro-Canada 455 rue Guy Montréal QC Canada H3J 1S9 (1-5212384698)	2024-09-09 2026-08-24 (1029109)	2028-08-24	105000	3
PRODUITS SUNCOR ÉNERGIE, S.E.N.C. (5781-6753)	PRODUITS SUNCOR ÉNERGIE, S.E.N.C. #12762 2033 boulevard De Maisonneuve Est Montréal QC Canada H2K 4M2 (1-5212393952)	2025-07-24 2027-06-18 (1031473)	2029-06-18	150000	3
PRODUITS SUNCOR ÉNERGIE, S.E.N.C. (5781-6753)	PRODUITS SUNCOR ÉNERGIE, S.E.N.C. #13017 2510 rue De Salaberry Montréal QC Canada H3M 1L3 (1-5212399217)	2026-01-30 2027-12-09 (1033471)	2029-12-09	100000	1
PRODUITS SUNCOR ÉNERGIE, S.E.N.C. (5781-6753)	PRODUITS SUNCOR ÉNERGIE, S.E.N.C. #12973 7979 boulevard Lacordaire Montréal QC Canada H1R 2A1 (1-5212407173)	2025-10-09 2027-09-30 (1032306)	2027-09-30	120000	4
PRODUITS SUNCOR ÉNERGIE, S.E.N.C. (5781-6753)	PRODUITS SUNCOR ÉNERGIE, S.E.N.C. #12260 10110 avenue Papineau Montréal QC Canada H2B 2A2 (1-5212412321)	2024-09-12 2026-09-03 (1029132)	2028-09-03	135000	3
PRODUITS SUNCOR ÉNERGIE, S.E.N.C. (5781-6753)	PRODUITS SUNCOR ÉNERGIE, S.E.N.C. #13014 1740 rue Poirier Montréal QC Canada H4L 1J3 (1-5212436391)	2024-10-15 2026-09-30 (1029368)	2022-09-30	113650	5
PRODUITS SUNCOR ÉNERGIE, S.E.N.C. (5781-6753)	PRODUITS SUNCOR ÉNERGIE, S.E.N.C. #12988 6901 boulevard des Galeries-d'Anjou Montréal QC Canada H1M 2W1 (1-5212487255)	2025-10-09 2027-09-30 (1032303)	2027-09-30	138638	4
PRODUITS SUNCOR ÉNERGIE, S.E.N.C. (5781-6753)	PRODUITS SUNCOR ÉNERGIE, S.E.N.C. #12958 3000 rue Notre-Dame Ouest Montréal QC Canada H4C 1N9 (1-5212505460)	2025-08-19 2027-07-04 (1031763)	2029-07-03	155000	4
PRODUITS SUNCOR ÉNERGIE, S.E.N.C. (5781-6753)	PRODUITS SUNCOR ÉNERGIE, S.E.N.C. #13004 6705 rue Saint-Denis	2024-12-23 2026-11-30 (1029817)	2028-11-30	105000	3

Titulaire du permis (No Intervenant)	Site Adresse (No de Site)	Date émission Date expiration (No Permis)	Date prochaine vérification	Capacité autorisée [litres]	Nombre de réservoirs autorisé
	Montréal QC Canada H2S 2S3 (1-5212509204)				
Palais des Congrès de Montréal (5780-0112)	PALAIS DES CONGRÈS 151 rue Saint-Antoine Ouest Montréal QC Canada H2Z 1H2 (1-5212217167)	2025-08-12 2027-08-11 (1026503)	2027-08-11	27272	3
Paperman & Fils Inc. (8297-1342)	PAPERMAN ET FILS 3888 rue Jean-Talon Ouest Montréal QC Canada H3R 2G8 (1-1535-15449728)	2024-10-16 2026-09-30 (1029378)	2028-10-16	5000	1
Parc SixFlags Montréal S.E.C. (8270-2549)	LA RONDE 22 chemin Macdonald Montréal QC Canada H3C 6A3 (1-1535-1782004)	2024-09-03 2026-09-02 (1016938)	2028-09-02	25000	1
Polymer Distribution inc. (5780-1052)	Polymer Distribution Inc 1111 12e Avenue (Lachine) Montréal QC Canada H8S 4K9 (1-5212355845)	2024-08-13 2026-08-02 (1029011)	2028-08-02	22700	1
Polytechnique Montréal (5780-0971)	Polytechnique - pavillon Pierre-Lassonde et Claudette McKay-Lassonde - EP 2700 boulevard Édouard-Montpetit Montréal QC Canada H3T 1J4 (1-5212138419)	2025-03-18 2027-03-17 (1026132)	2027-03-17	10824	2
Prestige Gabriel N.D.G., S.E.C. (5781-4980)	MAZDA GABRIEL 5333 rue Saint-Jacques (Montréal) Montréal QC Canada H4A 2C9 (1-1535-1784739)	2024-09-21 2026-09-20 (1011219)	2026-09-20	5000	1
Prestige Gabriel St-Laurent, S.E.C. (5780-0476)	Porsche Prestige 3535 chemin de la Côte-de-Liesse Montréal QC Canada H4N 2N5 (1-199047927)	2025-12-11 2027-10-27 (1033060)	2029-10-27	10000	2
Ramcor Construction inc. (8288-5567)	Ramcor Construction inc. 9434 boulevard Pie-IX Montréal QC Canada H1Z 4E9 (1-1535-65514349)	2025-09-23 2027-09-22 (1020425)	2027-09-22	25000	1
Rémy Martin Transport inc. (5785-0604)	Rémy Martin Transport inc. 10615 boulevard Henri-Bourassa Est Montréal QC Canada H1C 1G7 (1-1535-7007768)	2025-10-01 2027-09-30 (1012970)	2031-09-30	45000	1
Rogers Communications Canada Inc. (8345-5089)	Place Bonaventure 800 rue De La Gauchetière Ouest Bureau 4000 Montréal QC Canada H5A 1K3 (1-4233840408)	2025-05-09 2027-03-03 (1030834)	2031-03-03	11698	3
Rolls-Royce Canada Limitée (5636-9820)	Rolls Royce Canada Ltée 9500 chemin de la Côte-de-	2024-12-01 2026-11-30 (1023553)	2026-11-30	175301	2

Titulaire du permis (No Intervenant)	Site Adresse (No de Site)	Date émission Date expiration (No Permis)	Date prochaine vérification	Capacité autorisée [litres]	Nombre de réservoirs autorisé
	Liesse Montréal QC Canada H8T 1A2 (1-1535-5324257)				
SOCIÉTÉ DE TRANSPORT DE MONTRÉAL (5765-7249)	Centre de Contrôle de Relève (CCR) 5305 rue de Marseille Montréal QC Canada H1V 1B4 (1-5983420915)	2025-01-20 2026-10-24 (1030048)	2030-10-24	30086	4
SOCIÉTÉ DU VIEUX-PORT DE MONTRÉAL INC. (8253-4587)	SOCIÉTÉ DU VIEUX-PORT DE MONTRÉAL INC. Bas Quai de l'Horloge - Vieux Port Montréal Canada X0X 0X0 (1-5212120171)	2025-05-21 2026-08-28 (1030920)	2030-08-28	4537	1
STATION DE SERVICE CARMINE & MARCO INC. (5679-7368)	STATION DE SERVICE CARMINE & MARCO INC. 3385 rue Fleury Est Montréal QC Canada H1H 2R7 (1-1535-100012)	2024-10-01 2026-09-30 (1009537)	2026-09-30	45190	2
Sanimax Lom Inc. (1635-8459)	SANIMAX 9900 6e Rue (R.-d.-P.) Montréal QC Canada H1C 1G2 (1-1535-1876758)	2025-04-01 2026-11-30 (1030607)	2028-11-30	227949	2
Scientific Games Products (Canada) ULC (8349-6034)	Scientific Games 3000 boulevard de l'Assomption Montréal QC Canada H1N 3V5 (1-1535-6818403)	2024-04-01 2026-03-31 (1021553)	2028-03-31	1645	2
Services EQUANS inc. (8005-1006)	Centre de commerce mondial de Montréal (CCMM) 747 rue du Square-Victoria Bureau 3200 Montréal QC Canada H2Y 3Y9 (1-684408310)	2024-05-06 2026-03-31 (1028229)	2028-03-31	14813	4
Shell Canada Products (8267-9531)	SHELL CANADA LTEE 10605 boulevard Henri-Bourassa Est Montréal QC Canada H1C 1G7 (1-1535-8776513)	2024-06-01 2026-05-31 (1008986)	2026-05-31	181722885	11
Siemens Énergie Canada Limitée (5784-2478)	Siemens Energie Canada Limitée 9500 chemin de la Côte-de-Liesse Montréal QC Canada H8T 1A2 (1-5299335175)	2024-12-16 2026-11-30 (1029778)	2026-11-30	100000	1
Silver Star Montréal (5781-5631)	Mercedes AMG Silverstar 7800 boulevard Décarie (Montréal) Montréal QC Canada H4P 2H4 (1-1535-13625064)	2026-01-27 2028-01-26 (1015765)	2030-01-26	4633	1
Sobeys Capital inc. (5772-4841)	Shell Boni Soir 2500 rue Bélanger Montréal QC	2025-04-01 2027-03-31 (1010318)	2027-03-31	90860	2

Titulaires d'un permis d'utilisation pour des équipements pétroliers à risque élevé

Titulaire du permis (No Intervenant)	Site Adresse (No de Site)	Date émission Date expiration (No Permis)	Date prochaine vérification	Capacité autorisée [litres]	Nombre de réservoirs autorisé
	Canada H1Y 1A1 (1-1438756933)				
Sobeys Capital inc. (5772-4841)	Shell C03036 390 rue Jean-Talon Ouest Montréal QC Canada H3N 1P8 (1-1535-1681243)	2024-11-21 2026-11-20 (1008998)	2026-11-20	115000	2
Sobeys Capital inc. (5772-4841)	Shell (C03163) 5000 boulevard Henri-Bourassa Est Montréal QC Canada H1G 2R7 (1-1535-1775706)	2024-06-01 2026-05-31 (1009214)	2026-05-31	100000	2
Sobeys Capital inc. (5772-4841)	Shell (C04537) 300 avenue Van Horne Montréal QC Canada H2V 1J1 (1-1535-280192)	2024-06-01 2026-05-31 (1008996)	2026-05-31	95400	3
Sobeys Capital inc. (5772-4841)	SHELL (C03718) 1010 rue Jarry Ouest Montréal QC Canada H3N 1H4 (1-1535-285164)	2024-10-01 2026-09-30 (1009521)	2026-09-30	99900	3
Sobeys Capital inc. (5772-4841)	Shell (C04497) 360 boulevard Marcel-Laurin Montréal QC Canada H4M 2L4 (1-1535-3503344)	2024-06-01 2026-05-31 (1009224)	2026-05-31	125000	3
Sobeys Capital inc. (5772-4841)	Shell (C11357) 13200 rue Sherbrooke Est Montréal QC Canada H1A 4X9 (1-1535-63872101)	2025-07-01 2027-06-30 (1010982)	2027-06-30	100000	2
Sobeys Capital inc. (5772-4841)	Shell (C03082) 6490 avenue Somerled Montréal QC Canada H4V 1S5 (1-1535-63876026)	2025-11-10 2027-11-09 (1009226)	2029-11-09	115000	2
Sobeys Capital inc. (5772-4841)	Shell (C00706) 7575 boulevard Décarie (Montréal) Montréal QC Canada H4P 2G9 (1-1535-67185972)	2025-10-01 2027-09-30 (1019908)	2027-09-30	122600	3
Sobeys Capital inc. (5772-4841)	Shell (C12241) 9080-A BOUL MAURICE-DUPLESSIS Montréal QC Canada H1E 6P7 (1-1535-70595825)	2025-12-07 2027-12-06 (1027414)	2027-12-06	130000	2
Sobeys Capital inc. (5772-4841)	Shell (C08349) 9600 boulevard Henri-Bourassa Ouest Montréal QC Canada H4S 1N8 (1-1535-70637222)	2025-12-20 2027-12-19 (1027786)	2027-12-19	130000	2
Sobeys Capital inc. (5772-4841)	Shell (C00677) 6505 boulevard Henri-Bourassa Est Montréal QC Canada H1G 2V5 (1-1535-8631508)	2024-12-18 2026-12-17 (1009152)	2026-12-17	130000	2

Régie du bâtiment Québec

Titulaires d'un permis d'utilisation pour des équipements pétroliers à risque élevé

Titulaire du permis (No Intervenant)	Site Adresse (No de Site)	Date émission Date expiration (No Permis)	Date prochaine vérification	Capacité autorisée [litres]	Nombre de réservoirs autorisé
Sobeys Capital inc. (5772-4841)	Shell (C03433) 4120 rue De Salaberry Montréal QC Canada H4J 1H1 (1-1535-96086)	2026-01-29 2028-01-28 (1015942)	2028-01-28	130000	2
Sobeys Capital inc. (5772-4841)	Shell (C03024) 6201 boulevard Décarie (Montréal) Montréal QC Canada H3W 3E1 (1-1535-98827)	2024-06-01 2026-05-31 (1008994)	2028-05-31	118300	3
Sobeys Capital inc. (5772-4841)	Shell (C06183) 6180 boulevard Léger Montréal QC Canada H1G 1L1 (1-1999500889)	2025-12-09 2027-12-08 (1010565)	2027-12-08	85000	2
Sobeys Capital inc. (5772-4841)	Shell (C03279) 4510 boulevard Saint-Charles Montréal QC Canada H9H 3C8 (1-2455296331)	2025-01-27 2027-01-22 (1030113)	2027-01-22	130000	2
Sobeys Capital inc. (5772-4841)	Shell (C04026) 1125 rue de l'Église Montréal QC Canada H4G 2N9 (1-2673636757)	2024-07-01 2026-06-30 (1016619)	2026-06-30	131790	4
Sobeys Capital inc. (5772-4841)	Shell C03155 444 avenue Lafleur Montréal QC Canada H8R 3H6 (1-2673670611)	2025-09-29 2027-09-28 (1009577)	2027-09-28	130000	2
Sobeys Capital inc. (5772-4841)	Shell (C00720) 9405 boulevard Lacordaire Montréal QC Canada H1R 3E8 (1-3124906051)	2025-02-01 2027-01-31 (1010295)	2027-01-31	136350	4
Sobeys Capital inc. (5772-4841)	Shell (C00743) 7675 boulevard Saint-Michel Montréal QC Canada H2A 3A7 (1-49676-49473)	2025-02-24 2027-01-16 (1030414)	2027-01-17	150000	2
Sobeys Capital inc. (5772-4841)	Shell (C03259) 1450 avenue Woodland Montréal QC Canada H4E 2J1 (1-49676-9218)	2025-07-01 2027-06-30 (1013116)	2027-06-30	60000	2
Sobeys Capital inc. (5772-4841)	Shell (C21959) 2209 rue Lapierre Montréal QC Canada H8N 1B3 (1-49678-10404)	2025-07-28 2027-06-26 (1031511)	2027-06-26	150000	2
Sobeys Capital inc. (5772-4841)	SHELL (C03003) 1022 boulevard De Maisonneuve Est Montréal QC Canada H2L 1Z4 (1-49678-11956)	2024-06-01 2026-05-31 (1009003)	2028-05-31	63600	2
Sobeys Capital inc. (5772-4841)	SHELL (C12636) 9950 boulevard Louis-H.-La Fontaine Montréal QC Canada H1J 2W6	2025-12-11 2027-12-10 (1027377)	2027-12-10	130000	2

Titulaire du permis (No Intervenant)	Site Adresse (No de Site)	Date émission Date expiration (No Permis)	Date prochaine vérification	Capacité autorisée [litres]	Nombre de réservoirs autorisé
	(1-5212151289)				
Sobeys Capital inc. (5772-4841)	SHELL (C03246) 515 boulevard de la Côte-Vertu Montréal QC Canada H4L 1X8 (1-5212170360)	2024-06-01 2026-05-31 (1009103)	2026-05-31	113700	3
Sobeys Capital inc. (5772-4841)	SHELL (C03420) 6085 boulevard Henri-Bourassa Ouest Montréal QC Canada H4R 1C5 (1-5212334423)	2025-10-03 2027-10-02 (1010209)	2029-10-02	130000	2
Sobeys Capital inc. (5772-4841)	SHELL (C00711) 2770 rue Notre-Dame Ouest Montréal QC Canada H3J 1P1 (1-5212338518)	2026-01-17 2028-01-16 (1016347)	2028-01-16	130000	2
Sobeys Capital inc. (5772-4841)	SHELL CO3122 155 boulevard Crémazie Ouest Montréal QC Canada H2N 1L6 (1-5212370073)	2025-11-05 2027-11-04 (1020720)	2029-11-04	115000	2
Sobeys Capital inc. (5772-4841)	SHELL (C04840) 1055 rue Jarry Est Montréal QC Canada H2P 1W8 (1-5212395005)	2024-10-01 2026-09-30 (1009637)	2028-09-30	135000	3
Sobeys Capital inc. (5772-4841)	SHELL (C03028) 2800 rue Sherbrooke Est Montréal QC Canada H2K 1H1 (1-5212409045)	2024-07-01 2026-06-30 (1016620)	2026-06-30	131834	4
Sobeys Capital inc. (5772-4841)	SHELL (C03720) 5330 boulevard Décarie (Montréal) Montréal QC Canada H3X 2J1 (1-5212425840)	2024-10-01 2026-09-30 (1009636)	2026-09-30	105000	3
Sobeys Capital inc. (5772-4841)	SHELL (C03130) 11052 boulevard Pie-IX Montréal QC Canada H1H 4B4 (1-5212452782)	2025-09-09 2027-09-08 (1009143)	2027-09-08	125000	3
Sobeys Capital inc. (5772-4841)	SHELL (C03265) 2095 boulevard Henri-Bourassa Est Montréal QC Canada H2B 1S7 (1-5212472162)	2024-06-01 2026-05-31 (1008993)	2026-05-31	86350	3
Sobeys Capital inc. (5772-4841)	Shell CO3102 4920 rue Beaubien Est Montréal QC Canada H1T 1V2 (1-683577126)	2024-12-14 2026-12-13 (1023843)	2028-12-13	100000	2
Sobeys Capital inc. (5772-4841)	Shell (C06138) 3885 boulevard de la Côte-Vertu Montréal QC Canada H4R 1R2 (1-730370128)	2026-01-15 2027-12-17 (1033293)	2030-01-14	130000	2

Titulaires d'un permis d'utilisation pour des équipements pétroliers à risque élevé

Titulaire du permis (No Intervenant)	Site Adresse (No de Site)	Date émission Date expiration (No Permis)	Date prochaine vérification	Capacité autorisée [litres]	Nombre de réservoirs autorisé
Société Québécoise des infrastructures (5316-3499)	ROYAL VICTORIA 687 avenue des Pins Ouest Montréal QC Canada H3A 1A1 (1-1535-48208)	2025-09-03 2027-06-30 (1031920)	2031-06-30	97917	6
Société Radio-Canada (1158-5080)	SOCIÉTÉ RADIO-CANADA PARC DU MONT-ROYAL 2000 rue Camilien-Houde Montréal QC Canada H3C 1A2 (1-5212330732)	2025-04-11 2026-12-23 (1030695)	2028-12-23	5910	2
Société Terminaux Montréal Gateway (5779-6914)	TERMINAL CAST PORT DE MONTREAL 305 RUE CURATTEAU Montréal QC Canada H1L 6R6 (1-1535-11805302)	2025-06-03 2027-05-31 (1030994)	2027-05-31	70178	2
Société Terminaux Montréal Gateway (5779-6914)	SOCIÉTÉ TERMINAUX MONTRÉAL GATEWAY (SECTION 62) Section 62 Montréal QC Canada H1L 6R6 (1-5212233271)	2024-12-15 2026-12-14 (1023816)	2028-12-14	65000	1
Société de Transport de Montréal (2358-8221)	Poste de distribution Dickson (STM) 5600 RUE SHERBROOKE E C.P. 5600 Montréal QC Canada H1N 1A1 (1-430236485)	2025-12-10 2027-12-03 (1033018)	2031-12-03	25570	4
Société de Transport de Montréal (2358-8221)	POSTE GROUPES ÉLECTROGÈNES PROVIDENCE 2005 Berri Montréal QC Canada H2L 4G1 (1-5212249853)	2025-12-10 2027-12-03 (1033021)	2031-12-03	79088	10
Société de Transport de Montréal (5790-7933)	STM (GARAGE ST-DENIS) 6000 RUE SAINT-DENIS Montréal QC Canada H2S 2R6 (1-1535-10312529)	2024-11-01 2026-10-31 (1017296)	2026-10-31	54600	2
Société de Transport de Montréal (5790-7933)	Centre Mont-Royal STM 4775 RUE FULLUM Montréal QC Canada H2H 2K1 (1-1535-150487)	2024-11-25 2026-11-24 (1017297)	2028-11-24	60000	2
Société de Transport de Montréal (5790-7933)	STM GARAGE ST-MICHEL 3111 rue Jarry Est Montréal QC Canada H1Z 2C2 (1-1535-1773218)	2024-12-01 2026-11-30 (1023549)	2028-11-30	35000	1
Société de Transport de Montréal (5790-7933)	Centre de Transport LEGENDRE de la STM 55 rue Legendre Est Montréal QC Canada H2M 1E8 (1-1535-1917042)	2024-12-01 2026-11-30 (1023547)	2026-11-30	100000	2
Société de Transport de Montréal (5790-7933)	Centre Frontenac STM 1600 rue du Havre Montréal QC Canada H2K 2X5	2024-12-01 2026-11-30 (1023546)	2028-11-30	50000	2

Titulaire du permis (No Intervenant)	Site Adresse (No de Site)	Date émission Date expiration (No Permis)	Date prochaine vérification	Capacité autorisée [litres]	Nombre de réservoirs autorisé
	(1-1535-196022)				
Société de Transport de Montréal (5790-7933)	STM - Garage Anjou 8150 rue Larrey Montréal QC Canada H1J 2J5 (1-1535-3736441)	2024-12-01 2026-11-30 (1023562)	2026-11-30	101136	3
Société de Transport de Montréal (5790-7933)	STM Centre de Transport St-Laurent 3000 rue Guénette Montréal QC Canada H4S 1T8 (1-1535-3743179)	2025-10-21 2027-10-20 (1020500)	2027-10-20	130000	2
Société de Transport de Montréal (5790-7933)	METRO SNOWDON 5111 chemin Queen-Mary Montréal QC Canada H3W 1X4 (1-1535-5330599)	2025-11-11 2027-11-10 (1016116)	2027-11-10	29018	6
Société de Transport de Montréal (5790-7933)	Centre de transport Lasalle STM 7770 rue Saint-Patrick Montréal QC Canada H8N 1V1 (1-1535-63969417)	2024-11-01 2026-10-31 (1017295)	2028-10-31	100566	3
Société de Transport de Montréal (5790-7933)	Station Duvernay STM 240 rue Vinet Montréal QC Canada H3J 2C9 (1-5212452197)	2024-12-01 2026-11-30 (1023548)	2026-11-30	5000	1
Société de Transport de Montréal (5790-7933)	Poste de district Lionel-Groulx 3430 Avenue Lionel-Groulx Montréal QC Canada H2Z 1S8 (1-6473455980)	2025-07-19 2027-07-18 (1027039)	2029-07-18	30010	4
Société de Transport de Montréal (5790-7933)	Centre de transport Bellechasse 100 rue de Bellechasse Montréal QC Canada H2S 2Y9 (1-7065232106)	2025-11-04 2027-10-20 (1032531)	2031-10-20	111826	2
Société de Transport de Montréal (5790-7933)	S.T.M. Centre de transport Stinson 635 rue Stinson (Saint-Laurent) Montréal QC Canada H4N 2E1 (1-783902770)	2024-02-12 2026-02-11 (1015155)	2026-02-11	131316	3
Société de contrôle Johnson Québec ltée (5781-8122)	CUSM - SITE GLEN 1001 boulevard Décarie (Montréal) 2700 Montréal QC Canada H4A 3J1 (1-5212475555)	2025-10-15 2027-10-04 (1032342)	2029-10-04	244107	15
Société de développement et de mise en valeur du Parc olympique (1520-9307)	Stade Olympique 4141 AV PIERRE-DE COUBERTIN Montréal QC Canada H1V 3N7 (1-1535-5182956)	2025-02-21 2027-02-20 (1018091)	2027-02-20	157321	13
Société des Loteries du Québec (5619-1638)	LOTO QUEBEC 5645 avenue Pierre-De Coubertin Montréal QC	2024-11-22 2026-11-21 (1026175)	2026-11-21	11095	2

Titulaires d'un permis d'utilisation pour des équipements pétroliers à risque élevé

Titulaire du permis (No Intervenant)	Site Adresse (No de Site)	Date émission Date expiration (No Permis)	Date prochaine vérification	Capacité autorisée [litres]	Nombre de réservoirs autorisé
	Canada H1N 1R1 (1-1535-67184969)				
Société des Loteries du Québec (5619-1638)	COMPLEXE MULTI-FONCTIONNEL LOTO-QUEBEC 325 rue Bridge Montréal QC Canada H3K 2C7 (1-1535-7050317)	2024-11-06 2026-10-11 (1029514)	2028-10-11	20946	2
Société des Loteries du Québec (5619-1638)	LOTO QUEBEC 500 rue Sherbrooke Ouest Montréal QC Canada H3A 3G6 (1-1540-1870419)	2025-10-08 2027-10-07 (1020961)	2031-10-07	18886	3
Société du Parc Jean-Drapeau (8008-4551)	PAVILLON DES SERVICES - PARC JEAN DRAPEAU 226 chemin du Chenal le Moyne Montréal QC Canada H3C 1A9 (1-5212127281)	2025-05-12 2027-05-11 (1025125)	2029-05-11	14835	1
Société en commandite Gestion Tour de la Bourse (5780-5392)	Gestion Tour de la Bourse S.E.C. 800 rue du Square-Victoria Montréal QC Canada H3C 0B4 (1-5299332709)	2024-12-01 2026-11-30 (1026365)	2030-11-30	26083	4
Société en commandite Transport de Valeurs Garda (5784-6982)	LES IMMEUBLES DE LA BARRE 1390 rue Barré (Montréal) Montréal QC Canada H3C 1N4 (1-5212422096)	2025-03-06 2026-03-31 (1030495)	2026-03-31	65000	2
Société en commandite Transport de Valeurs Garda (5784-6982)	Garda 8301 rue Elmslie Montréal QC Canada H8N 3H9 (1-5840481671)	2025-06-10 2027-06-09 (1021405)	2027-06-09	19875	3
Société québécoise des infrastructures (5781-7744)	Édifice Wilfrid-Delorme - Centre administratif - Sécurité Publique 1701 rue Parthenais Montréal QC Canada H2K 3S7 (1-1535-101277)	2024-07-01 2026-06-30 (1027587)	2028-06-30	138516	5
Société québécoise des infrastructures (5781-7892)	PALAIS DE JUSTICE 1 rue Notre-Dame Est Montréal QC Canada H2Y 1B6 (1-1535-1822291)	2025-01-21 2026-12-02 (1030072)	2024-12-02	21864	2
Société québécoise des infrastructures - Direction immobilière du Nord de Montréal (5781-7850)	Chambre de la Jeunesse 410 rue de Bellechasse Montréal QC Canada H2S 1X3 (1-1535-5330666)	2024-07-01 2026-06-30 (1026239)	2028-06-30	5636	2
Soeurs de la Providence (8242-0860)	PROVINCE ÉMILIE-GAMELIN 5555 rue De Salaberry Montréal QC Canada H4J 1J5 (1-1535-331958)	2024-10-24 2026-10-23 (1023270)	2026-10-23	3999	1
Station Service Léo Messina inc. (5780-6424)	STATION SERVICE LÉO MESSINA INC.	2025-02-01 2027-01-31 (1010066)	2029-01-31	95000	4

Titulaires d'un permis d'utilisation pour des équipements pétroliers à risque élevé

Titulaire du permis (No Intervenant)	Site Adresse (No de Site)	Date émission Date expiration (No Permis)	Date prochaine vérification	Capacité autorisée [litres]	Nombre de réservoirs autorisé
	7602 rue Centrale Montréal QC Canada H8P 1K7 (1-5212389378)				
Station-Service Ridgewood Inc (5780-6945)	STATION SERVICE RIDGEWOOD 4690 chemin de la Côte-des-Neiges Montréal QC Canada H3V 1E9 (1-1535-383804)	2024-09-02 2026-09-01 (1016969)	2028-09-01	65000	1
Super Gaz ltée (5659-6018)	SUPER GAZ LTÉE # 825 14301 boulevard de Pierrefonds Montréal QC Canada H9H 1Z2 (1-5212428010)	2024-07-01 2026-06-30 (1009261)	2026-06-30	115425	2
Syndicat de la copropriété résidentielle TDC3 (5809-0630)	Tour des Canadiens 3 1288 rue Saint-Antoine Ouest Montréal QC Canada H3C 0X6 (1-3923891711)	2024-07-13 2026-07-12 (1022546)	2026-07-12	11324	3
TATA COMMUNICATIONS (CANADA) LTD. (1418-8726)	Tata Communications Canada 1441 rue Carrie-Derick Montréal QC Canada H3C 4S9 (1-1535-60799320)	2024-04-17 2026-03-31 (1028077)	2028-03-31	49630	5
TELUS COMMUNICATIONS INC. (1277-7678)	TELUS 3555 boulevard Pitfield Montréal QC Canada H4S 1H3 (1-1535-5421281)	2024-04-01 2026-03-31 (1013788)	2026-03-31	76996	5
TELUS COMMUNICATIONS INC. (1277-7678)	425 RUE VIGER OUEST 425 avenue Viger Ouest Montréal QC Canada H2Z 1W5 (1-1535-6776965)	2026-01-21 2028-01-20 (1016095)	2032-01-20	10844	3
TERMONT MONTRÉAL INC. (5853-6509)	Termont Montreal Inc Port 52 Section Port de Montréal Montréal QC Canada H1N 3K9 (1-6751828974)	2024-08-06 2026-08-05 (1029019)	2030-08-05	4550	1
TERMONT MONTRÉAL INC. (5853-6509)	Termont Montreal inc. 68 Section Port de Montréal Montréal QC Canada H1N 3K9 (1-6751907701)	2024-08-06 2026-08-05 (1029022)	2030-08-05	4550	1
TIDAN INC. (5721-4355)	Édifice 3000 René-Lévesque 3000 boulevard René-Lévesque Montréal QC Canada H3E 1T9 (1-5212287538)	2024-04-01 2026-03-31 (1017080)	2026-03-31	13638	3
TRANSPORT LOGI-PRO INC. (5610-1983)	TRANSPORT LOGI-PRO INC. 9001 rue du Parcours Montréal QC Canada H1J 2Y1 (1-1535-62248322)	2024-11-15 2026-11-14 (1029621)	2026-11-14	45000	2
Terminal Norcan Inc. (8360-2771)	TERMINAL NORCAN INC. 6370 rue Notre-Dame Est Montréal QC Canada H1N 2E1	2024-06-01 2026-05-31 (1010788)	2026-05-31	201561303	10

Titulaires d'un permis d'utilisation pour des équipements pétroliers à risque élevé

Titulaire du permis (No Intervenant)	Site Adresse (No de Site)	Date émission Date expiration (No Permis)	Date prochaine vérification	Capacité autorisée [litres]	Nombre de réservoirs autorisé
	(1-5212494749)				
Télécon inc. (2320-2880)	TÉLÉCON INC. 9500 boulevard Parkway Montréal QC Canada H1J 1N9 (1-5212404599)	2024-12-09 2026-12-08 (1023687)	2026-12-08	18160	1
Transport All Type (5781-1523)	TRANSPORT ALL TYPE 5203 rue Fairway Montréal QC Canada H8T 3K8 (1-5212423968)	2024-06-06 2026-06-05 (1016632)	2026-06-05	35000	1
Transport Coupal Ltée (5781-4030)	Transport Coupal ltée 12321 boulevard Métropolitain Montréal QC Canada H1B 5R3 (1-1535-6728947)	2024-10-01 2026-09-30 (1017902)	2028-09-30	90000	2
Transport H. Cordeau inc. (5780-9014)	Transport H. Cordeau inc. 2325 rue Desautels Montréal QC Canada H1N 3B5 (1-1535-62480420)	2025-10-01 2027-09-30 (1013880)	2027-09-30	45000	1
Transport Jacques Auger inc. (5780-6978)	Transport Auger 8600 rue Jarry Est Montréal QC Canada H1J 1X7 (1-1535-5275051)	2025-11-03 2027-11-02 (1015540)	2027-11-02	49637	1
Transport Rosemont inc. (3097-9405)	TRANSPORT ROSEMONT INC 2601 rue Jarry Est Montréal QC Canada H1Z 2C2 (1-1535-12142550)	2024-10-24 2026-09-30 (1029413)	2026-09-30	45000	1
Transport TFI 2, S.E.C. (5668-4251)	TRANSFORCE TERMINAL 6600 chemin Saint-François Montréal QC Canada H4S 1B7 (1-5212132803)	2025-11-11 2027-11-10 (1010483)	2029-11-10	49949	1
Trentway-Wagar (Propriétés) (5781-3065)	COACH CANADA / Tentway-Wagar inc. 5550 boulevard Monk Montréal QC Canada H4C 3R8 (1-869274331)	2025-04-19 2027-04-18 (1014700)	2029-04-18	45000	1
UAP inc. (5780-7000)	UAP inc. 7025 rue Ontario Est Montréal QC Canada H1N 2B3 (1-5212382124)	2024-12-05 2026-09-15 (1029705)	2026-09-15	21136	2
Universite McGill (5781-8155)	UNIVERSITE MCGILL 840 avenue du Docteur-Penfield Montréal QC Canada H3A 0G2 (1-1540-1918300)	2025-11-22 2027-11-21 (1027274)	2029-11-21	340000	6
Université Du Québec à Montréal (1340-5212)	UQAM - Pavillon President-Kennedy (PK) 201 avenue du Président-Kennedy Montréal QC Canada H2X 3Y7 (1-1540-1732941)	2024-10-29 2026-10-18 (1029447)	2028-10-18	12495	3

Titulaires d'un permis d'utilisation pour des équipements pétroliers à risque élevé

Titulaire du permis (No Intervenant)	Site Adresse (No de Site)	Date émission Date expiration (No Permis)	Date prochaine vérification	Capacité autorisée [litres]	Nombre de réservoirs autorisé
Université Du Québec à Montréal (1340-5212)	UNIVERSITÉ DU QUÉBEC À MONTRÉAL 1200 rue Berri Montréal QC Canada H3C 4R4 (1-5212482926)	2024-10-07 2026-09-30 (1029267)	2026-09-30	4945	2
Université de Montréal (1122-2528)	UdeM - Pavillon Marcelle-Coutu 2940 chemin de la Polytechnique Montréal QC Canada H3T 1J4 (1-1535-8448809)	2024-10-05 2026-10-04 (1021749)	2028-10-04	17272	3
Université de Montréal (1122-2528)	Complexe des Sciences (Campus Mil) (690) 1375 avenue Thérèse-Lavoie-Roux Montréal QC Canada H2V 0B3 (1-3325029471)	2024-07-01 2026-06-30 (1016918)	2028-06-30	36129	5
Université de Montréal (1122-2528)	UdeM - Centrale thermique (512) 2805 chemin des Services Montréal QC Canada H3C 3J7 (1-5212346421)	2026-02-01 2028-01-31 (1022821)	2030-01-31	234744	4
Vantage Data Centers Canada QC4, Limited Partnership (5823-4964)	Vantage Data Centers Canada QC4, Limited Partnership 2800 autoroute Transcanadienne Montréal QC Canada H9R 4A9 (1-3978375777)	2024-10-07 2026-03-01 (1029271)	2026-03-01	1279478	43
Videotron Ltée (5732-6084)	VIDEOTRON 150 rue Beaubien Ouest Montréal QC Canada H2V 1C4 (1-1535-10504228)	2025-07-04 2027-04-02 (1031238)	2029-04-02	49200	5
Videotron Ltée (5732-6084)	Vidéotron ltée 2155 boulevard Pie-IX Montréal QC Canada H1V 2E4 (1-304577595)	2025-09-03 2027-06-01 (1031910)	2029-06-01	38422	4
Ville de Montréal (5781-8197)	JARDIN BOTANIQUE 4101 rue Sherbrooke Est Montréal QC Canada H1X 2B2 (1-1540-46950)	2025-09-04 2027-06-30 (1031943)	2029-06-30	38276	4
Ville de Montréal (5781-8197)	10430 boulevard Gouin Ouest Montréal QC Canada H8Y 1W7 (1-5212399100)	2024-07-01 2026-06-30 (1022426)	2026-06-30	10000	1
Ville de Montréal (Direction de l'eau potable) (5792-5091)	Usine de filtration d'eau 2975 rue Remembrance Montréal QC Canada H8S 1X9 (1-1535-191809)	2024-12-08 2026-12-07 (1023771)	2028-12-07	14500	1
Ville de Montréal (Direction de l'eau potable) (5792-5091)	Usine Charles-J. Des Baillets 8585 boulevard De La Vérendrye Montréal QC Canada H8N 2K2	2024-06-25 2026-06-24 (1023226)	2026-06-24	10028	4

Titulaire du permis (No Intervenant)	Site Adresse (No de Site)	Date émission Date expiration (No Permis)	Date prochaine vérification	Capacité autorisée [litres]	Nombre de réservoirs autorisé
	(1-1535-8632696)				
Ville de Montréal (Direction de l'eau potable) (5792-5091)	Station de pompage Rosemont 6405 16e Avenue Montréal QC Canada H1X 2T1 (1-4237058429)	2024-10-27 2026-10-26 (1023228)	2026-10-26	39988	3
Ville de Montréal (anc. C.U.M.) (5781-8221)	Station d'épuration des eaux usées Jean-R.-Marcotte 12001 boulevard Maurice-Duplessis Montréal QC Canada H1C 1V3 (1-1535-1971296)	2025-02-03 2027-01-31 (1030173)	2027-01-31	2232508	11
Ville de Montréal - Permis Équipements pétroliers (arr. Côtes-des-Neiges) (5804-0577)	Poste Lasalle 7277 rue Cordner Montréal QC Canada H8N 2J7 (1-1535-65925189)	2024-10-15 2026-05-31 (1029369)	2028-10-14	126311	5
Ville de Montréal - Permis Équipements pétroliers (arr. Côtes-des-Neiges) (5804-0577)	Cavalerie du SPVM 1515 rue Camilien-Houde Montréal QC Canada H3H 1A2 (1-5212188151)	2025-08-29 2027-06-30 (1031896)	2029-06-30	9092	1
Ville de Montréal - Permis Équipements pétroliers (arr. Côtes-des-Neiges) (5804-0577)	VOÛTE ET ANTENNE (BÂTIMENT 0128), PARC DU MONT-ROYAL 1100 voie Camillien-Houde Montréal QC Canada H3H 1A1 (1-5212463089)	2025-08-12 2027-08-11 (1026556)	2027-08-11	2978	2
Ville de Montréal - Permis Équipements pétroliers (arr. Côtes-des-Neiges) (5804-0577)	Quartier Général du SPVM 1441 rue Saint-Urbain Montréal QC Canada H2X 2M6 (1-5212469354)	2024-07-15 2026-07-14 (1016838)	2028-07-14	6136	2
Ville de Montréal - Permis Équipements pétroliers (arr. Côtes-des-Neiges) (5804-0577)	Le 2580 St-Joseph (2550-2580) 2580 boulevard Saint-Joseph Est Montréal QC Canada H1Y 2A2 (1-688869321)	2024-10-01 2026-09-30 (1023110)	2028-09-30	27228	5
Ville de Montréal - Permis Équipements pétroliers (arr. Côtes-des-Neiges) (5804-0577)	Caserne 26 2151 avenue du Mont-Royal Est Montréal QC Canada H2H 1K2 (1-6889361446)	2025-01-15 2026-11-16 (1030010)	2028-11-17	5000	1
Ville de Montréal -SMRA (5875-6305)	Poste d'essence Anjou 7171 rue Bombardier Montréal QC Canada H1J 2E9 (1-1535-12091827)	2024-10-29 2026-10-28 (1017740)	2026-10-28	24553	1
Ville de Montréal -SMRA (5875-6305)	GARAGE MUNICIPAL P A T 3535 36e Avenue (P.-a.-T.) Montréal QC Canada H1A 3K1 (1-1535-1773221)	2024-07-31 2026-02-08 (1028924)	2030-02-08	35483	1
Ville de Montréal -SMRA (5875-6305)	Cour de Service Ville-Marie 1455 rue Bercy Montréal QC	2025-02-17 2026-07-05 (1030310)	2030-07-05	25000	1

Titulaire du permis (No Intervenant)	Site Adresse (No de Site)	Date émission Date expiration (No Permis)	Date prochaine vérification	Capacité autorisée [litres]	Nombre de réservoirs autorisé
	Canada H2K 2V1 (1-1535-1782261)				
Ville de Montréal -SMRA (5875-6305)	Poste Rivière-des-Prairies 9255 boulevard Henri-Bourassa Est Montréal QC Canada H1E 1P4 (1-1535-62481642)	2024-04-01 2026-03-31 (1014105)	2026-03-31	24600	1
Ville de Montréal -SMRA (5875-6305)	Ateliers municipaux - Poste St-Laurent 13001 boulevard Cavendish Montréal QC Canada H4R 2G5 (1-1535-75773491)	2024-11-29 2026-11-28 (1027825)	2026-11-28	75000	1
Ville de Montréal -SMRA (5875-6305)	POSTE DICKSON 2060 RUE DICKSON Montréal QC Canada H1N 2H8 (1-1540-46837)	2025-08-26 2027-06-30 (1031848)	2029-06-30	100000	2
Ville de Montréal -SMRA (5875-6305)	Poste Lachine 2200 rue Saint-Antoine (Lachine) Montréal QC Canada H8S 1V6 (1-5212133505)	2025-11-12 2027-10-14 (1032627)	2031-10-15	40334	2
Ville de Montréal -SMRA (5875-6305)	Poste ÎLE-BIZARD 350A montée de l'Église Montréal QC Canada H9C 1G9 (1-5212190842)	2024-10-07 2026-06-30 (1029272)	2028-06-30	20000	1
Ville de Montréal -SMRA (5875-6305)	POSTE COUR BERCY 1501 rue Bercy Montréal QC Canada H2K 2T9 (1-5212216114)	2026-01-16 2027-08-10 (1033299)	2029-08-10	75000	2
Ville de Montréal -SMRA (5875-6305)	Poste Ste-Catherine 2915 rue Sainte-Catherine Est Montréal QC Canada H1W 2B6 (1-5212223485)	2024-04-01 2026-03-31 (1014102)	2026-03-31	25000	1
Ville de Montréal -SMRA (5875-6305)	Poste des Carrières 1330 rue des Carrières Montréal QC Canada H2G 1V8 (1-5212272966)	2024-04-01 2026-03-31 (1013699)	2026-03-31	100000	2
Ville de Montréal -SMRA (5875-6305)	Cour Laurentien 6100 rue Pontgrave Ouest Montréal QC Canada H4J 1J8 (1-5212291867)	2024-04-01 2026-03-31 (1014101)	2026-03-31	25000	1
Ville de Montréal -SMRA (5875-6305)	Poste Cote-des-Neiges 4180 chemin Cote-Des-neiges Montréal QC Canada H4J 1H1 (1-5212337816)	2024-04-01 2026-03-31 (1014104)	2026-04-01	24600	1
Ville de Montréal -SMRA (5875-6305)	POSTE DE CARBURANT JEAN RIVARD 3701 rue Jean-Rivard Montréal QC Canada H1Z 2A7 (1-5212341209)	2025-01-15 2026-12-11 (1030015)	2031-01-14	49574	2
Ville de Montréal -SMRA	Poste Verdun	2025-11-12	2031-09-29	48685	2

Titulaire du permis (No Intervenant)	Site Adresse (No de Site)	Date émission Date expiration (No Permis)	Date prochaine vérification	Capacité autorisée [litres]	Nombre de réservoirs autorisé
(5875-6305)	1177 rue Dupuis Montréal QC Canada H4G 3L4 (1-5212418820)	2027-09-29 (1032619)			
Ville de Montréal -SMRA (5875-6305)	COUR DARLINGTON 6960 avenue de Darlington Montréal QC Canada H3S 2K1 (1-5212435338)	2024-09-28 2026-09-27 (1014103)	2028-09-27	24600	1
Ville de Montréal -SMRA (5875-6305)	Poste Madison 6333 rue Saint-Jacques Ouest Montréal QC Canada H4B 1V1 (1-5212499727)	2024-04-01 2026-03-31 (1013853)	2026-03-31	100000	2
Ville de Montréal -SMRA (5875-6305)	COUR POINCARRÉ 999 boulevard Henri-Bourassa Ouest Montréal QC Canada H3L 1P3 (1-5212501950)	2024-10-18 2026-10-17 (1023294)	2026-10-17	49948	2
Zayo Canada inc. (5781-1010)	ZAYO CANADA INC. 625 rue de Belmont Montréal QC Canada H3B 2M1 (1-689311217)	2024-07-30 2026-04-25 (1028974)	2030-04-25	11407	4
Montréal-Est					
9187-8157 Québec Inc. (5720-2079)	Dépanneur Bo-Coin 301 avenue Broadway Montréal-Est QC Canada H1B 5A5 (1-2302527529)	2025-02-01 2027-01-31 (1027026)	2027-01-31	59098	3
Amrize Canada Inc. (5593-3188)	Carrière Lafarge Montréal-Est 9990 BOUL METROPOLITAIN E Montréal-Est QC Canada H1B 1A2 (1-1535-8406150)	2025-05-15 2026-09-30 (1030904)	2030-09-30	13600	1
Bitumar Inc. (3121-7318)	Bitumar inc. 3000 chemin Broadway Montréal-Est QC Canada H1B 5B4 (1-1535-13819394)	2025-10-25 2027-10-24 (1027205)	2027-10-24	45741	1
Chimie Parachem S.E.C. (8280-8528)	Chimie ParaChem S.E.C. 3500 avenue Broadway Montréal-Est QC Canada H1B 5B4 (1-1535-7138514)	2024-06-01 2026-05-31 (1011196)	2026-05-31	118295338	10
Couche-Tard inc. (5615-0667)	Couche-Tard #1270 10937 rue Notre-Dame Est Montréal-Est QC Canada H1B 2V3 (1-3285747745)	2025-10-07 2027-09-30 (1032280)	2027-09-30	85000	3
Énergie Valero inc. (5781-7223)	Quai Valero / Pipeline Saint-Laurent 2 HINTON Montréal-Est QC Canada H1B 5H2 (1-1535-15497753)	2024-11-21 2026-11-20 (1015016)	2026-11-20	68513	1
Énergie Valero inc. (5781-7223)	TERMINAL DE MONTRÉAL-EST 7000 avenue Marien	2025-11-04 2027-09-30 (1032379)	2027-09-30	598340488	41

Titulaires d'un permis d'utilisation pour des équipements pétroliers à risque élevé

Titulaire du permis (No Intervenant)	Site Adresse (No de Site)	Date émission Date expiration (No Permis)	Date prochaine vérification	Capacité autorisée [litres]	Nombre de réservoirs autorisé
	Montréal-Est QC Canada H1B 4W3 (1-5212116223)				
Glencore Corporation Canada (5512-1081)	CCR- Glencore 220 avenue Durocher Montréal-Est QC Canada H1B 5H6 (1-1535-5185516)	2024-06-01 2026-05-31 (1011787)	2026-05-31	108172	5
Grues Maurice Gendron Ltée (2177-1282)	GRUES MAURICE GENDRON LTÉE 10025 rue Sherbrooke Est Montréal-Est QC Canada H1B 1B3 (1-5212299238)	2024-03-28 2026-03-27 (1015165)	2030-03-27	7300	1
Guay inc. (1154-8575)	GRUES FORTIER, DIVISION GUAY INC. 11225 boulevard Métropolitain Montréal-Est QC Canada H1B 1A3 (1-5212197628)	2026-01-12 2027-08-24 (1033239)	2027-08-24	9639	1
Harnois Énergies inc. (5666-1994)	Proxi Montréal-Est 9600 boulevard Henri-Bourassa Montréal-Est QC Canada H1E 2S4 (1-5212229750)	2024-10-12 2026-10-11 (1015834)	2026-10-11	110000	1
La Compagnie Américaine de fer & métaux inc. (8192-8095)	AIM RECYCLAGE MONTRÉAL 9100 boulevard Henri-Bourassa Est Montréal-Est QC Canada H1E 2S4 (1-5212451027)	2025-04-04 2027-04-03 (1019007)	2027-04-03	54540	2
Parkland Terminals of Eastern Canada Inc. (5781-0483)	TERMINAL K-5 10005 rue Notre-Dame Est Montréal-Est QC Canada H1B 2T7 (1-5212129507)	2024-11-07 2026-11-06 (1023366)	2026-11-06	71550000	3
Parkland Terminals of Eastern Canada Inc. (5781-0483)	Parkland Terminal KI 9997 rue Hochelaga Montréal-Est QC Canada H1L 6J7 (1-5212143333)	2024-12-20 2026-11-30 (1029782)	2026-11-30	164241778	19
Parkland Terminals of Eastern Canada Inc. (5781-0483)	TERMINAL K-3-SECT 94 PORT DE MONTRÉAL 9840 rue Sainte-Julie Montréal-Est QC Canada H1L 3R9 (1-5212495568)	2024-12-27 2026-11-26 (1029780)	2026-11-26	125977445	10
Produits Suncor Énergie S.E.N.C. (5781-6746)	Produits Suncor Énergie, S.E.N.C 11450 rue Cherrier Montréal-Est QC Canada H1B 1A6 (1-4640669032)	2025-07-01 2027-06-30 (1013224)	2029-07-01	163621	3
Produits Suncor Énergie, s.e.n.c. (5779-2863)	Terminal Montréal Est (TME) 9980 RUE NOTRE-DAME E Montréal-Est QC Canada H1L 3R4 (1-1535-5374735)	2025-10-01 2027-09-30 (1027047)	2027-09-30	119204418	5
Récubec inc. (5780-8586)	RECUBEC INC. 485 avenue Marien	2024-08-10 2026-08-09 (1010783)	2030-08-09	45698	1

Titulaire du permis (No Intervenant)	Site Adresse (No de Site)	Date émission Date expiration (No Permis)	Date prochaine vérification	Capacité autorisée [litres]	Nombre de réservoirs autorisé
	Montréal-Est QC Canada H1B 4V8 (1-1535-1916900)				
Shell Canada Products (8267-9531)	PRODUITS SHELL CANADA 10501 rue Sherbrooke Montréal-Est QC Canada H1B 1B3 (1-1535-1878050)	2025-03-12 2026-04-27 (1030194)	2026-04-27	437397059	26
Ville de Montréal-Est (1343-0491)	GARAGE MUNICIPAL 11475 rue Victoria Montréal-Est QC Canada H1B 2P3 (1-1535-75683887)	2025-02-01 2027-01-31 (1012601)	2027-01-31	18200	2
Montréal-Nord					
Couche-Tard inc. (5615-0667)	Couche-Tard #1157 11300 BOUL LACORDAIRE Montréal-Nord QC Canada H1G 4J8 (1-49678-52024)	2024-06-04 2026-05-31 (1028530)	2026-05-31	184000	4
Ville de Montréal -SMRA (5875-6305)	Poste Montréal-Nord 4250 RUE DE CHARLEROI Montréal-Nord QC Canada H1H 1T3 (1-1535-5319079)	2025-08-20 2027-03-31 (1031780)	2029-03-31	45000	3
Montréal-Ouest					
Ville de Montréal-Ouest (5781-8213)	GARAGE MUNICIPAL 250 avenue Bedbrook Montréal-Ouest QC Canada H4X 1S1 (1-1535-13767628)	2025-10-01 2027-09-30 (1026997)	2029-09-30	20000	2
Outremont					
Ville de Montréal -SMRA (5875-6305)	POSTE OUTREMONT 600 avenue Atlantic Outremont QC Canada H2V 1A5 (1-5212449272)	2024-08-13 2026-06-23 (1029013)	2030-06-23	30047	1
Pierrefonds					
PRODUITS SUNCOR ÉNERGIE, S.E.N.C. (5781-6753)	Produits Suncor Énergie, S.E.N.C. 10471 3550 boulevard Pitfield Pierrefonds QC Canada H8Y 0A5 (1-5212146960)	2026-01-19 2027-12-08 (1033325)	2029-12-08	200000	2
PRODUITS SUNCOR ÉNERGIE, S.E.N.C. (5781-6753)	PRODUITS SUNCOR ÉNERGIE, S.E.N.C. #12994 17100 route Trans-Canada Pierrefonds QC Canada H9J 1H3 (1-5212254416)	2025-07-24 2027-06-16 (1031479)	2027-06-16	185000	3
Pointe-Claire					
Bell Canada (5780-4247)	BELL CANADA 500 boulevard Saint-Jean Pointe-Claire QC Canada H9R 3J4 (1-1535-1820885)	2025-09-22 2027-09-21 (1012761)	2029-09-21	15000	1
Centre Service Hymus (5642-4294)	Centre Service Hymus 215 boulevard Hymus	2024-12-01 2026-11-30	2026-11-30	40800	3

Titulaires d'un permis d'utilisation pour des équipements pétroliers à risque élevé

Titulaire du permis (No Intervenant)	Site Adresse (No de Site)	Date émission Date expiration (No Permis)	Date prochaine vérification	Capacité autorisée [litres]	Nombre de réservoirs autorisé
	Pointe-Claire QC Canada H9R 1E9 (1-1535-190586)	(1019532)			
Corporation Parkland (5781-7900)	Marché Express # 41556 2848 boulevard des Sources Pointe-Claire QC Canada H9R 4N2 (1-49678-9148)	2024-12-20 2026-12-19 (1023923)	2026-12-19	190000	4
Donegani station de service inc. (5778-7731)	DONEGANI SONIC 67 avenue Donegani Pointe-Claire QC Canada H9R 2V9 (1-1535-3412407)	2026-01-21 2027-11-12 (1033367)	2029-11-12	70000	2
Future Électronique Inc. (1736-4589)	FUTURE ELECTRONIQUE 237 boulevard Hymus Pointe-Claire QC Canada H9R 5C7 (1-1535-8632692)	2025-06-01 2027-05-31 (1026094)	2027-05-31	19568	3
Harnois Énergies inc. (5666-1994)	Esso 800 St-Jean 800 BOUL SAINT-JEAN Pointe-Claire QC Canada H9R 4Y8 (1-1540-2889)	2025-11-17 2027-11-16 (1009486)	2029-11-16	136200	3
Harnois Énergies inc. (5666-1994)	Esso 601 St-Jean 601A boulevard Saint-Jean Pointe-Claire QC Canada H9R 3K1 (1-5212484213)	2024-06-01 2026-05-31 (1009999)	2028-05-31	175000	4
INDUSTRIES TOROMONT LTEE (5785-1495)	Industries Toromont Ltée 5001 autoroute Félix-Leclerc Pointe-Claire QC Canada H9R 1B8 (1-1540-140299)	2025-07-23 2027-06-30 (1031433)	2027-06-30	93212	7
Québec Express inc. (5780-8925)	QUÉBEC EXPRESS INC. 1890 boulevard des Sources Pointe-Claire QC Canada H9R 5B1 (1-5212406003)	2024-09-01 2026-08-31 (1018685)	2028-09-01	70000	2
VANTAGE DATA CENTERS CANADA QC61 LP (5827-9415)	VANTAGE DATA CENTERS CANADA QC61, LP 205 boulevard Brunswick Pointe-Claire QC Canada H9R 4R7 (1-6287097908)	2024-11-07 2026-11-06 (1024138)	2028-11-06	472120	30
Ville de Montréal (Direction de l'eau potable) (5792-5091)	Usine de traitement de l'eau 243 chemin du Bord-du-Lac--Lakeshore Pointe-Claire QC Canada H9S 4K7 (1-1535-1782290)	2025-03-27 2027-03-26 (1024827)	2029-03-26	21151	3
Ville de Montréal (Direction de l'eau potable) (5792-5091)	VILLE POINTE-CLAIRE 9999 route Transcanadienne Pointe-Claire QC Canada H9R 3J3 (1-5212487957)	2025-01-17 2026-12-17 (1030035)	2026-12-17	13600	1
Ville de Pointe-Claire (9501-5483)	Garage municipal entr. Pointe-Claire 50 avenue Terra-Cotta Pointe-Claire QC Canada H9R 5A4 (1-1535-5186743)	2025-11-25 2027-10-15 (1032744)	2029-10-15	115000	3

Régie du bâtiment Québec

Titulaires d'un permis d'utilisation pour des équipements pétroliers à risque élevé

Titulaire du permis (No Intervenant)	Site Adresse (No de Site)	Date émission Date expiration (No Permis)	Date prochaine vérification	Capacité autorisée [litres]	Nombre de réservoirs autorisé
Pointe-aux-Trembles					
Bell Canada (5780-4247)	BELL CANADA (LOCATIF 241211) 14100 rue Sherbrooke Est Pointe-aux-Trembles QC Canada H1A 3Y4 (1-5212142865)	2025-04-01 2027-03-31 (1024847)	2029-03-31	5000	1
PRODUITS SUNCOR ÉNERGIE, S.E.N.C. (5781-6753)	RAFFINERIE SUNCOR ÉNERGIE 11630 rue Ontario Est Pointe-aux-Trembles QC Canada H1B 1K3 (1-5212121178)	2024-04-01 2026-03-31 (1016277)	2026-03-31	81871186	7
PRODUITS SUNCOR ÉNERGIE, S.E.N.C. (5781-6753)	RAFFINERIE SUNCOR ÉNERGIE 11530 rue Ontario Est Pointe-aux-Trembles QC Canada H1B 1K3 (1-5212137249)	2024-04-01 2026-03-31 (1016274)	2026-03-31	44071279	5
Videotron Ltée (5732-6084)	TDL HA 12600 boulevard Industriel Pointe-aux-Trembles QC Canada H1A 3V2 (1-5212305918)	2024-06-28 2026-06-27 (1022168)	2028-06-27	29316	2
Saint-Laurent					
7190891 Canada inc. (5604-3466)	Marathon, Division Gaz 4200 RUE HICKMORE Saint-Laurent QC Canada H4T 1K2 (1-1535-74186933)	2025-06-21 2027-06-20 (1019923)	2027-06-20	4550	1
Aviation FTAIC Inc (5854-5898)	Aviation FTAIC 7171 BOUL DE LA COTE-VERTU Saint-Laurent QC Canada H4S 1Z3 (1-1535-63923940)	2025-10-01 2027-07-26 (1032245)	2031-07-26	135423	3
Corporation Parkland (5781-7900)	MARCHÉ EXPRESS #41472 8300A route Transcanadienne Saint-Laurent QC Canada H4S 1T9 (1-5212456877)	2024-10-28 2026-10-27 (1014803)	2026-10-27	150000	3
INVESTISSEMENTS MORGUARD LIMITÉE (8114-6003)	Place Innovation- OPTO 7055 Alexander Fleming Saint-Laurent QC Canada H4S 2B7 (1-5212139004)	2024-08-01 2026-07-31 (1023384)	2028-07-31	10910	3
Vantage Data Centers Canada, Management Limited Partnership (5778-8408)	VANTAGE DATA CENTERS CANADA, LIMITED PARTNERSHIP 2900 avenue Marie Curie Saint-Laurent QC Canada H4S 2C2 (1-5212443773)	2024-11-28 2026-11-27 (1015654)	2028-11-27	167111	9
Saint-Léonard					
Corporation d'Urgences-Santé (5779-6492)	Centre opérationnel est 6660 JARRY E Saint-Léonard QC Canada (1-1535-75733204)	2025-02-07 2027-02-06 (1016901)	2031-02-06	38396	2

Régie du bâtiment Québec

Titulaires d'un permis d'utilisation pour des équipements pétroliers à risque élevé

Titulaire du permis (No Intervenant)	Site Adresse (No de Site)	Date émission Date expiration (No Permis)	Date prochaine vérification	Capacité autorisée [litres]	Nombre de réservoirs autorisé
Ville de Montréal -SMRA (5875-6305)	Poste St-Léonard 6025 boulevard Métropolitain Est Saint-Léonard QC Canada H1P 1X5 (1-5212130931)	2024-08-13 2026-06-18 (1029015)	2030-06-18	47950	2
Sainte-Anne-de-Bellevue					
CIUSSS de l'Ouest-de-l'Île de Montréal (5781-8007)	HÔPITAL SAINTE-ANNE 305 boulevard des Anciens-Combattants Sainte-Anne-de-Bellevue QC Canada H9X 1Y9 (1-1535-51884)	2025-01-05 2027-01-04 (1029996)	2027-01-04	119125	7
Senneville					
Laboratoires Charles River Services Précliniques Montréal inc. (5591-9500)	LABORATOIRES CHARLES RIVER MONTRÉAL 22022 AUT TRANSCANADIENNE Senneville QC Canada H9X 3R3 (1-1535-8456510)	2025-12-01 2027-11-30 (1027409)	2027-11-30	196919	11
Verdun					
BCP IV Service Station LP (5769-4705)	MAXI À PLEIN GAZ 3100 rue Wellington Verdun QC Canada H4G 1T1 (1-5212483862)	2024-07-26 2026-07-05 (1028873)	2028-07-05	130000	2
Siemens Énergie Canada Limitée (5784-2478)	Siemens Energie Canada Limitée 1001 RUE DUPUIS Verdun QC Canada H4G 3L4 (1-1535-62481641)	2024-12-16 2026-11-20 (1029777)	2028-11-20	201143	3
Ville de Montréal (anc. C.U.M.) (5781-8221)	USINE DE POMPAGE 11 AV RHEAUME Verdun QC Canada H4G 3C1 (1-1535-1968772)	2025-03-23 2027-03-22 (1011910)	2029-03-22	6143	2
Westmount					
9258-0117 Québec inc. (5781-5698)	MARCHÉ ESSO 4780 rue Sherbrooke Ouest Westmount QC Canada H3Z 1G4 (1-5212397579)	2024-06-01 2026-05-31 (1009049)	2028-05-31	109000	3
Atwater Building Investments Inc. (5821-8041)	1100 ATWATER 1100 avenue Atwater Westmount QC Canada H3Z 2Y7 (1-1535-6730314)	2024-08-28 2026-08-27 (1017307)	2026-08-27	24175	3
SYNDICAT DES COPROPRIÉTAIRES DU WESTMOUNT SQUARE (8321-8594)	WESTMOUNT SQUARE - Salle mécanique/espaces communes 1 carré Westmount Westmount QC Canada H3Z 2P9 (1-1540-425378)	2025-10-01 2027-09-30 (1020502)	2031-09-30	23872	2

Montréal DONNÉES ENVIRONNEMENTALES CONCERNANT LES TERRAINS - Ville de Montréal

Service de l'environnement

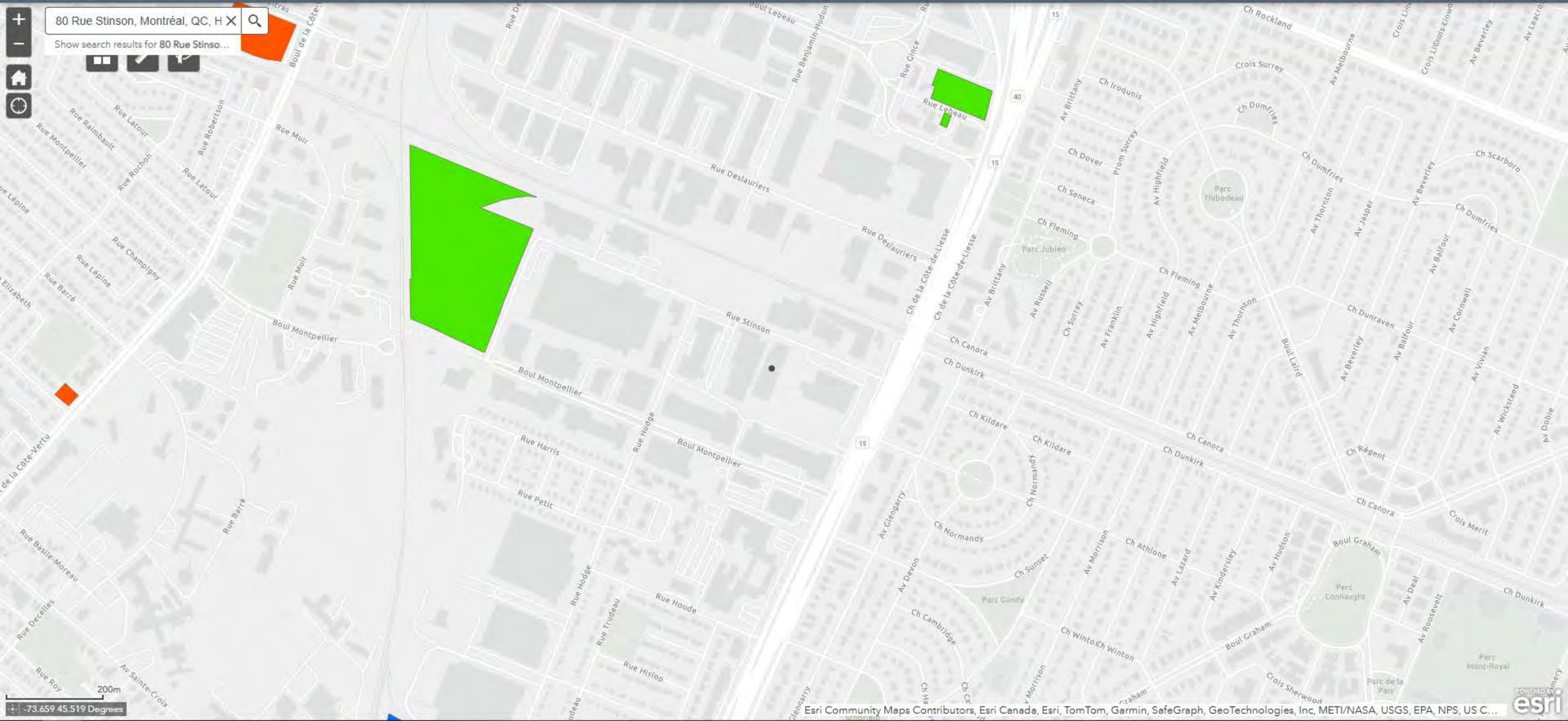

Montréal **Carte de localisation des anciennes carrières et des dépôts de surface de la Ville de Montréal** Service de l'environnement: Date de mise à jour 07-01-2025

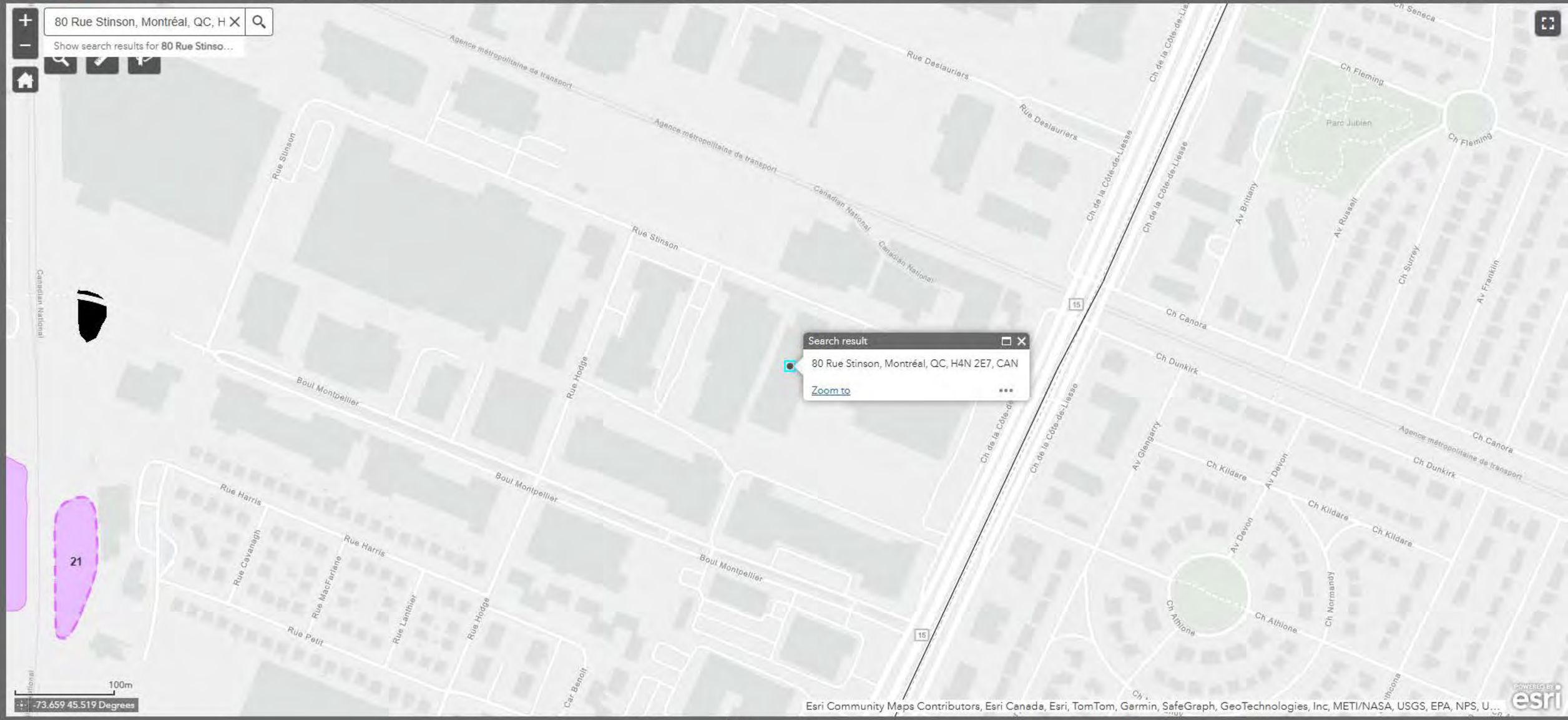

Zone : *service non disponible* **Contenu :**

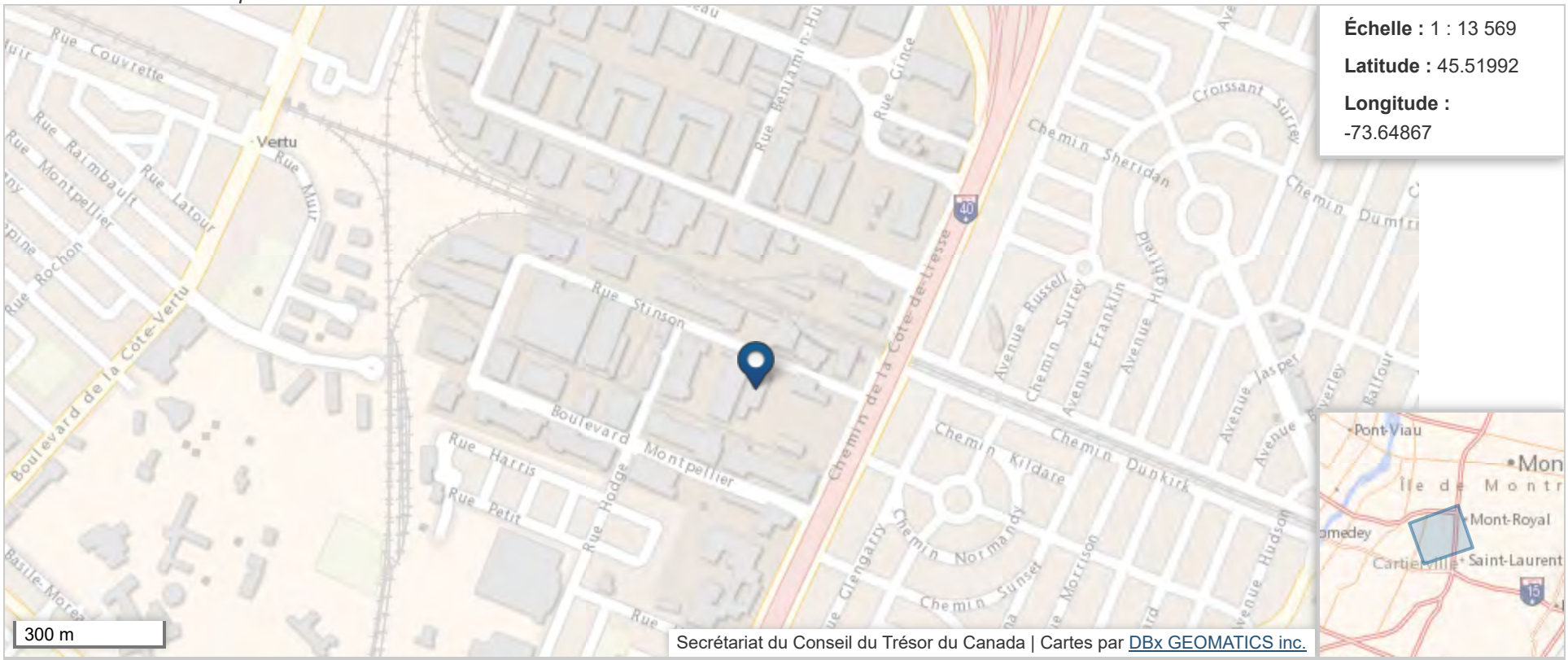

NOTE IMPORTANTE: Les tableaux ci-dessous ne sont présentement pas synchronisés avec le contenu de la carte.
Cliquer sur le bouton suivant pour mettre à jour le contenu des tableaux : METTRE À JOUR LES TABLEAUX

Carte interactive des pipelines

Profils pipeliniers

1

Nombre d'incidents illustrés

0

2

Répartition des incidents illustrés

Déversement de subs... Explosion Dévers 1/4

3

Longueur des pipelines (KM)

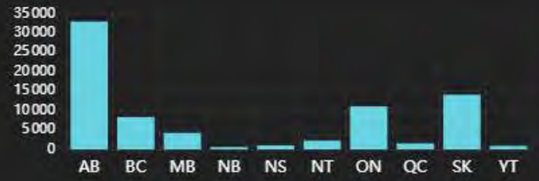

80 Rue Stinson, Montréal, (

Afficher les résultats de recher...

Résultat de la recherche

80 Rue Stinson, Montréal, QC, H4N 2E7, CAN

Zoom sur

Parc Caron

Parc Flaming

Parc EB Jubien

Parc Gundy

Parc Connaught

Mt Royal

Montréal

200m

800pi

National Geographic, Esri, Garmin, HERE, UNEP-WCMC, USGS, NASA, ESA, METI, NRCAN, GEBCO, NOAA, i...

POWERED BY esri

Carte interactive

Visualisation historique

Basemap Mesurer Partager Couches Imprimer

80 Rue Stinson, Montréal, Québec

Search result

80 Rue Stinson (Saint-Laurent), Montréal, H4N 2E7

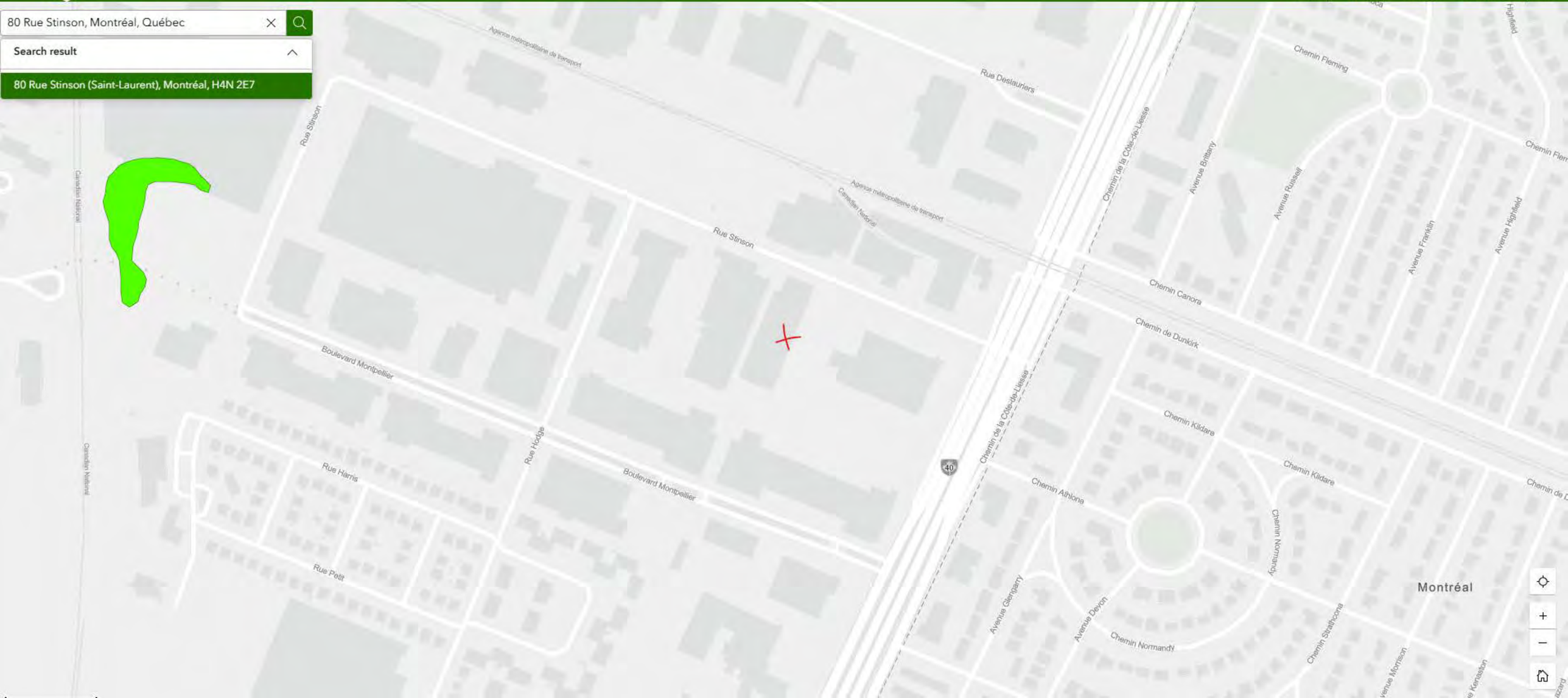

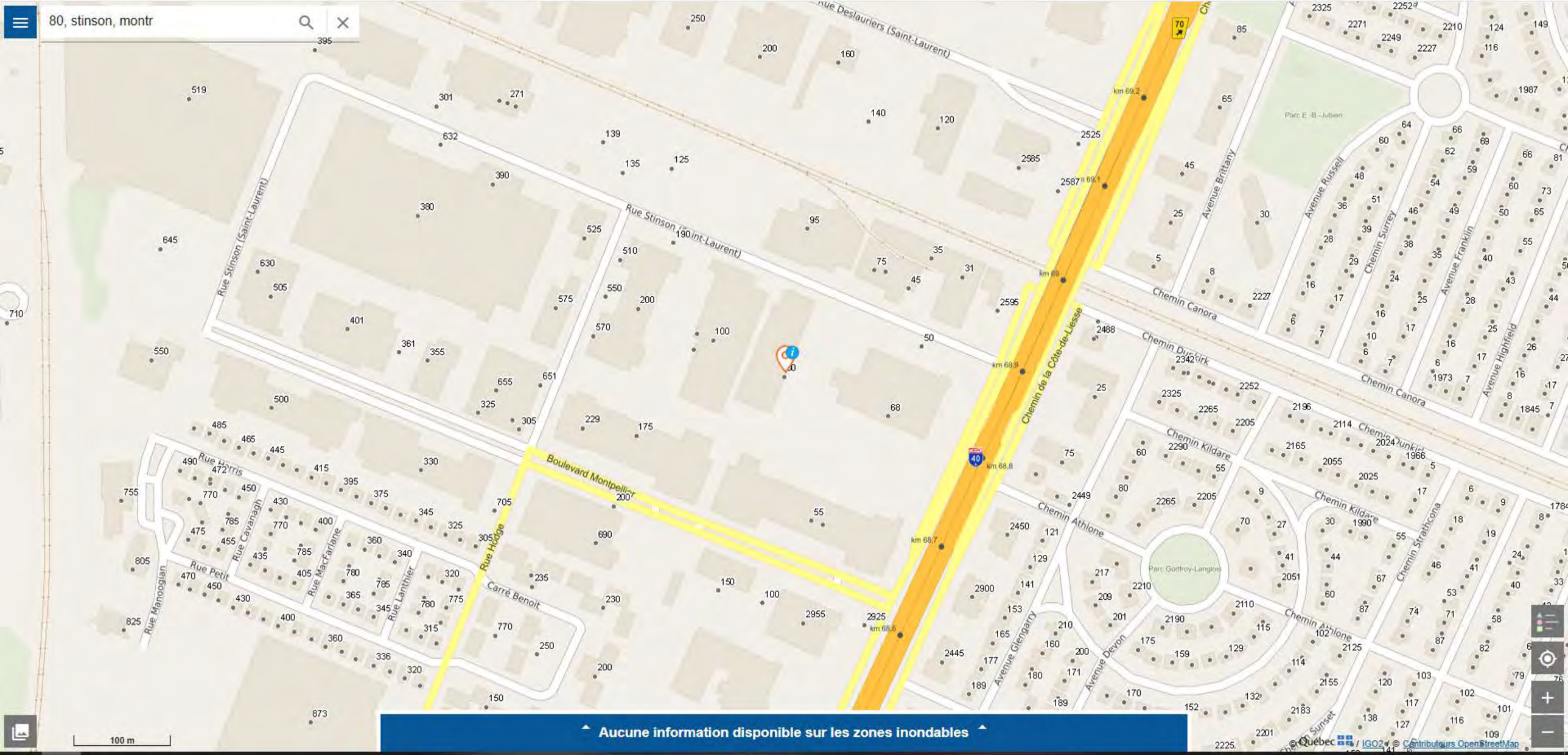
80, stinson, montr
Rue Stinson (Saint-Laurent)
Rue Stinson (Saint-Laurent)
Boulevard Montpellier
Rue Hodge
Carré Benoit
Rue Harris
Rue Cavanagh
Rue MacFarlane
Rue Lanthier
Rue Petit
Rue Manoogian
Chemin de la Côte-de-Liesse
Chemin Canora
Chemin Dunkirk
Chemin Kildare
Chemin Athlone
Avenue Brittany
Avenue Russell
Chemin Surrey
Avenue Franklin
Avenue Highfield
Chemin Strathcona
Avenue Glengarry
Avenue Devon
Parc E.-B.-Jubien
Parc Godfroy-Langlois
100 m
Aucune information disponible sur les zones inondables
© Québec / IGO2 © Contributeurs OpenStreetMap

ANNEXE 4

Photographies du site

Photo 1 : Site étudié : Côté sud du bâtiment.

Photo 2 : Site étudié : Côté nord du bâtiment.

Photo 3 : Site étudié : Côté est du bâtiment.

Photo 4 : Site étudié : Côté ouest du bâtiment.



Photo 5 : Aperçu du 1er étage.

Photo 6 : Aperçu d'un transformateur situé dans la portion ouest du bâtiment.

Photo 7 : Vue d'un drain dans la portion ouest du bâtiment.

Photo 8 : Aperçu d'une dalle de béton fissurée dans la portion ouest du bâtiment.

Photo 9 : Aperçu de l'entreposage de matériau divers au 1er étage, dans la portion ouest du bâtiment.

Photo 10 : Aperçu de taches noirâtres sur une dalle de béton fissurée dans la portion ouest du bâtiment.

Photo 11 : Entreposage de matériel divers au 1er étage, dans la portion ouest du bâtiment.

Photo 12 : Aperçu du 2e étage.

Photo 13 : Vue d'un réservoir hors sol de mazout situé du côté ouest du bâtiment.

Photo 14 : Aperçu du bâtiment industriel adjacent au sud.

Photo 15 : Aperçu de la rue Stinson et du bâtiment industriel adjacent à l'est.

Photo 16 : Aperçu du bâtiment commercial adjacent à l'ouest.

Photo 17 : Aperçu du bâtiment commercial adjacent au nord.