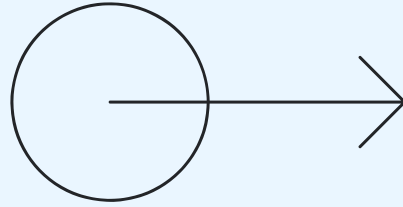




**Club Deportivo**  
Trail Candeleda

---



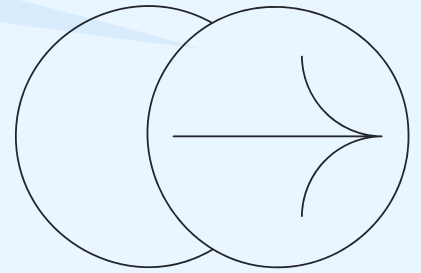
# INFORMACIÓN TÉCNICA

# 2024



By Trail El Guerrero

# PROGRAMA



VIERNES 12 DE ABRIL

RECOGIDA DORSALES

Lugar: Bar la Barranca  
Horario: 18:00 a 21:00

CHARLA TÉCNICA

Lugar: Parque de la Barranca  
Horario: 20:00

SÁBADO 13 DE ABRIL

RECOGIDA DORSALES

Lugar: Bar la Barranca  
Horario: 8:30 a 9:30  
18:00 a 20:00

SALIDA TG VERTICAL  
MASCULINA\*

Horario: 10:00

SALIDA TG VERTICAL  
FEMENINA\*

Horario: 10:30

\*PRUEBA OPEN NO COMPETITIVA

CHARLA TÉCNICA

Lugar: Parque de la Barranca  
Horario: 20:00

DOMINGO 14 DE ABRIL

RECOGIDA DORSALES

Lugar: Bar la Barranca  
Horario: 8:30 a 9:30

SALIDA TG 16

Horario: 10:00

SALIDA TG 7

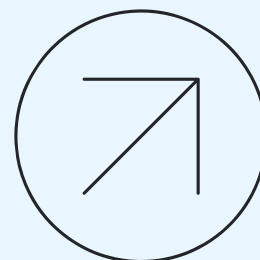
Horario: 10:45

PREMIACIONES

Lugar: Parque de la Barranca  
Hora: 13:00



# TG 7,5km // +1040 VERTICAL



## Modalidad No Competitiva

### DATOS TÉCNICOS

**Distancia:** 7,5 Km  
**Desnivel:** +1040m

### MATERIAL OBLIGATORIO\*

Dorsal

### MATERIAL RECOMENDABLE

Vaso

Teléfono móvil

### AVITUALLAMIENTO

### HORARIOS

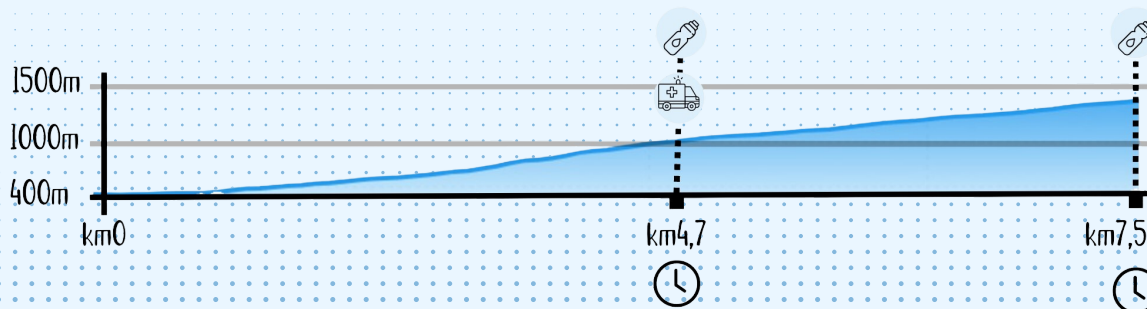
#### PRUEBA MASCULINA

**Apertura Cajón de Salida:** 9:30  
**Cierre Cajón de Salida:** 9:50  
**Hora de Salida:** 10:00

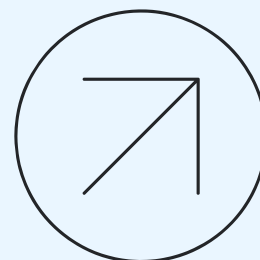
#### PRUEBA FEMENINA

**Apertura Cajón de Salida:** 10:00  
**Cierre Cajón de Salida:** 10:20  
**Hora de Salida:** 10:30

\* Debido a las condiciones meteorológicas la organización podrá incluir algún elemento obligatorio que será informado en la charla técnica.



Al cruzar la línea de meta los participantes dispondrán en el Refugio de El Nogal, a 2,5km de la meta en sentido de bajada a Candeleda, un avituallamiento completo.



## Modalidad No Competitiva

### REGRESO

Los participantes del TG Vertical deberán regresar a Candeleda a pie, por sus propios medios, NO disponiendo La Organización de vehículos ni de ningún tipo de transporte desde la zona de meta.

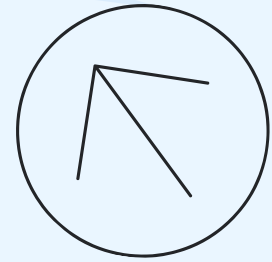
### BOLSA DE VIDA

Todas las personas participantes podrán dejar una mochila (máximo 25l) con ropa de cambio que será trasladada el día de la carrera al Refugio de El Nogal, ubicado a 200 m de la línea de meta del Campeonato de Promoción y a 2 km de la meta de la categoría Absoluta (sentido de bajada a Candeleda).

Las mochilas podrán entregarse el viernes durante la entrega de dorsales o el sábado hasta las 8:30 horas. El horario de recogida tras la prueba será el sábado a las 14:30 en la zona de entrega de dorsales







## DATOS TÉCNICOS

**Distancia:** 16km  
**Desnivel:** +840m

## HORARIOS

**Apertura Cajón de Salida:** 9:30  
**Cierre Cajón de Salida:** 9:50  
**Hora de Salida:** 10:00

## MATERIAL OBLIGATORIO\*

Dorsal

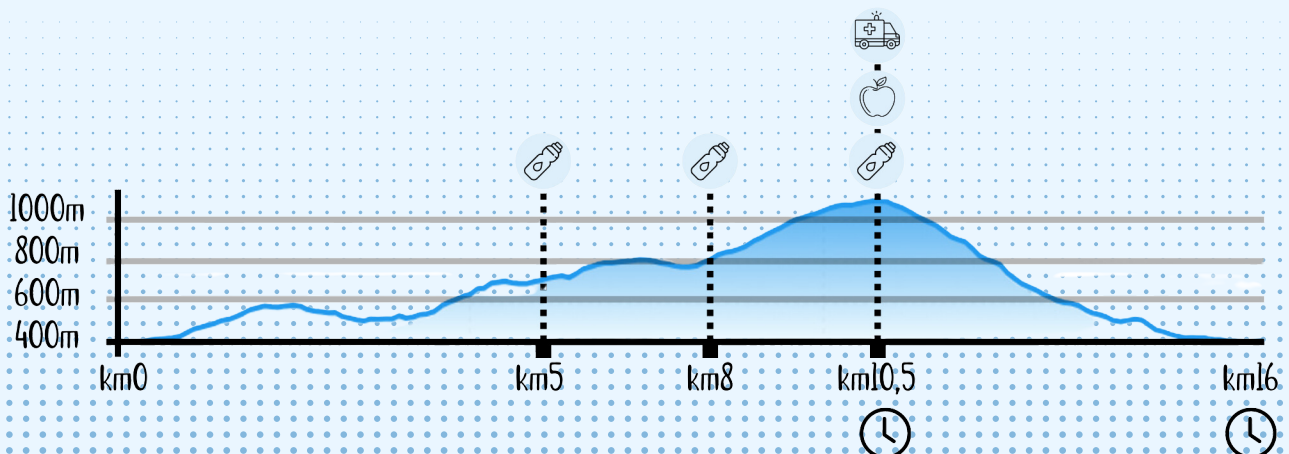
## MATERIAL RECOMENDABLE

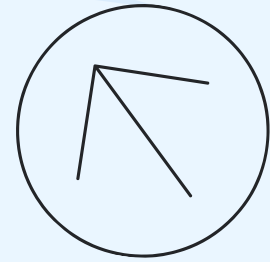
Vaso

Teléfono móvil

\* Debido a las condiciones meteorológicas la organización podrá incluir algún elemento obligatorio que será informado en la charla técnica.

## AVITUALLAMIENTO Y SERVICIOS






Salvador			Agua	CocaCola/ Aquarios	Frutos Secos	Gominolas	Fruta	
Pista Albarea		km 6	✓	✓	•	•	•	
Allanadas	•	km 8	✓	•	•	•	•	
El Nogal		km 10	✓	✓	✓	✓	✓	
Meta		km 16	Avituallamiento Final					



## TIEMPOS DE CORTE

Salida	•	10:00h	•	10:45h
Allanadas	•	•	km 3,2	11:45h
El Nogal	km 10	12:50h	•	•
Meta	km 16	13:30h	km 7	12:15h

Track Definitivo



## DATOS TÉCNICOS

**Distancia:** 7km  
**Desnivel:** +380m

## HORARIOS

**Apertura Cajón de Salida:** 10:20  
**Cierre Cajón de Salida:** 10:35  
**Hora de Salida:** 10:45

## MATERIAL OBLIGATORIO\*

**Dorsal**

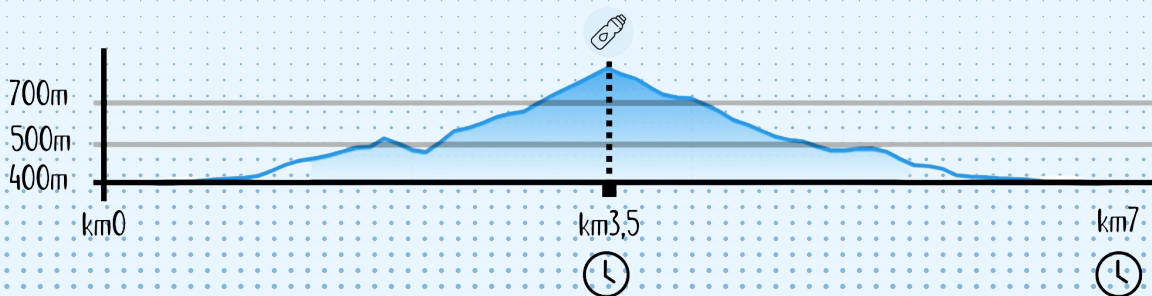
## MATERIAL RECOMENDABLE


**Vaso**

**Teléfono móvil**

\* Debido a las condiciones meteorológicas la organización podrá incluir algún elemento obligatorio que será informado en la charla técnica.

## AVITUALLAMIENTO Y SERVICIOS






			Agua	CocaCola/ Aquarios	Frutos Secos	Gominolas	Fruta	
Allanadas		km 3,2	✓	•	•	•	•	
Meta		km 7	Avituallamiento Final					

## TIEMPOS DE CORTE

Salida	•	10:00h	•	10:45h	
Allanadas	•	•	km 3,2	11:45h	
El Nogal	km 10	12:50h	•	•	
Meta	km 16	13:30h	km 7	12:15h	


Track Definitivo

# ZONA SALIDA-META





# DUCHAS

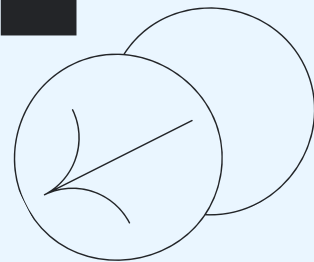


Todos los participantes podrán hacer uso de duchas ubicadas en el Centro de Fermentación de Tabaco a partir de las 11:00.

**¿Cómo llegar?**




# RECOGIDA DE DORSALES



## Presentar DNI

En la recogida del dorsal será imprescindible presentar el DNI del titular.




## Autorización

Para poder recoger el dorsal de otro corredor/a será necesario contar con una **autorización firmada** por el titular junto a una **fotocopia de su DNI**.




## Cambios o modificaciones

No se permitirá ningún cambio o modificación respecto a la inscripción realizada.

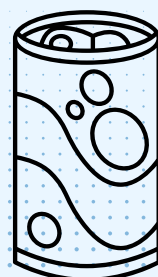


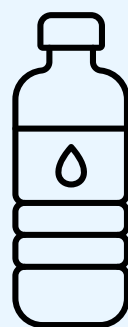


# AVITUALLAMIENTO FINAL

DOMINGO 14 DE ABRIL DE 2024



Para recoger tu avituallamiento final, no olvides enseñar a nuestros voluntarios/as tu dorsal.



# PREMIACIONES

DOMINGO 14 DE ABRIL DE 2024

Lugar: Parque de la Barranca

Hora: 13:00



- **3 PRIMEROS Y PRIMERAS DE LA GENERAL**  
(Participantes en Cto. España + Open Trail El Guerrero)
- **3 PRIMEROS Y PRIMERAS OPEN TRAIL EL GUERRERO**  
(Participantes en Open Trail El Guerrero)




- **3 PRIMEROS Y PRIMERAS DE LAS SIGUIENTES CATEGORÍAS:**  
Sub20 - Sub18 y Sub16

*No recoger el trofeo en la  
ceremonia de premiación  
supone el rechazo del mismo*


# SEGUIMIENTO EN DIRECTO

Descárgate la App  
Evedeport Live Go




App Evedeport Live Go


Disfruta nuestra tecnología en estado puro.

 **Seguimiento**

Realiza seguimiento de tus corredores favoritos.

 **Resultados**

Consulta los resultados en menos de 5 minutos

 **Imágenes**

Comparte tus imágenes de la carrera y más.

## SEGUIMIENTO EN VIVO



**Sigue a tus Guerreras y Guerreros**



**Conoce las clasificaciones en directo**



**Publicación de las premiaciones**



# RETRANSMISIÓN DE LA PRUEBA

Estés donde estés, no dejes de animar a nuestros GuerrerXs

TRAIL EL GUERRERO EN DIRECTO



Campeonato de España de Subida Vertical

Sábado 13 de abril 09:45h



Campeonato de España de Carreras de Montaña

Domingo 14 de abril 09:45h

[Ver Streaming en Directo](#)

# SEGURIDAD



La organización junto al equipo de Protección Civil de Candeleda será el encargado de velar por la Seguridad de los participantes:

## PUNTOS DE CONTROL

Para un adecuado seguimiento de la carrera se establecerán los siguientes puntos de control electrónicos:

- **Distancia TGVertical:** Km 4,7 - Km7

- **Distancia TG16:** Km8 - Km 10,5 - Km 13,5

- **Distancia TG7:** Km3,2 - Km 4

## UBICACIÓN AMBULANCIAS

- **Distancia TGVertical**


Salida y Meta - El Nogal

- **Distancia TG16:**

Salida y Meta - Pista de la Albarea y El Nogal

- **Distancia TG7:**

Salida y Meta - Pista de la Albarea



## TELÉFONO DE EMERGENCIAS

Cualquier incidente o retirada tendrá que ser notificada al teléfono de emergencias de la organización para que active el protocolo de actuación establecido. Este teléfono se encontrará en el dorsal.



**607826876**

# SEGURIDAD

## ABANDONOS

Cualquier abandono ha de ser notificado a la organización a través del teléfono de emergencia así como comunicarlo al voluntario/a más cercano.

Los puntos de traslado con vehículo a motor corresponden con los **puntos de avituallamiento** de cada una de las modalidades.


## MARCAJE



Cinta balizaje Stihl



Señalética



Banderín Rojo

Voluntarios



# MEDIO AMBIENTE

Desde la organización del Trail El Guerrero estamos comprometidos con el cuidado y respeto del entorno natural y social que nos rodea.

Esta prueba se desarrolla en un entorno de especial protección medioambiental con espacios de gran valor ecológico.

Con el fin de conservar y proteger estos espacios, La Organización adoptará las medidas necesarias para que la prueba se desarrolle de forma sostenible y comprometida con el medio:

## MEDIDAS



No se entregarán vasos de plástico en los avituallamientos.



No está permitido transitar fuera de los senderos marcados.



Está totalmente prohibido arrojar residuos fuera de los puntos habilitados para tal fin.



No perturbar la tranquilidad del espacio o la fauna doméstica o salvaje.



Queda totalmente prohibido hacer fuego o provocar situaciones de riesgo de incendios.



No respetar el entorno atentando contra la fauna o vegetación.



No se permitirá correr con mascotas.



Está prohibido circular con vehículo a motor por las pistas forestales.

El jurado de la prueba velará por el cumplimiento de estas medidas. El incumplimiento de cualquiera de estas medidas supondrá la descalificación de cualquier participante.



# MEDIO AMBIENTE



Para acceder a los distintos puntos del recorrido a animar a los participantes **se tendrá que realizar a pie**, quedando totalmente prohibido circular con vehículo a motor por las pistas forestales.

Únicamente podrán acceder los vehículos acreditados por la organización con el fin de garantizar el adecuado desarrollo de la prueba.





# DÓNDE COMER

## **RESTAURANTE LA ROYFE**

*Dirección:* Calle Doctor Marañón, n° 9

*Teléfono:* 920 380 184

## **EL RODEO BAR RESTAURANTE**

*Dirección:* Camino de Chilla

*Teléfono:* 920 381 003

## **EL JARA MESÓN RESTAURANTE**

*Dirección:* Calle San Juan de la Cruz, n°8

*Teléfono:* 920 380 650

## **COMIDA PARA LLEVAR LA BRINKY**

*Dirección:* Avenida Aviación Española, n°39

*Teléfono:* 651 185 792

## **SIERRAMAR**

*Dirección:* Calle Gredos, n° 1

## **BAR LA JUSTA**

*Dirección:* Avenida Ramón y Cajal, n° 48

**Disfruta de la gastronomía candeledana de la mano de nuestros establecimientos colaboradores.**



# ORGANIZA



# PATROCINA



**Ayuntamiento  
de Candeleda**  
Concejalía de Salud,  
Deporte y Turismo



DIPUTACIÓN  
DE **ÁVILA**

NOS  
**IMPULSA**



**Junta de  
Castilla y León**