



Santuarios Mariposa Monarca



Temporada de avistamiento de Noviembre a Marzo.
 Santuario El Rosario Municipio de Ocampo
 Desde Tlalpujahua 1 Hora 25 minutos
 Desde Zitácuaro 50 minutos
 Desde Cd. Hidalgo 1 Hora 20 minutos
 Sierra Chincua Municipio de Angangueo
 Desde Tlalpujahua 50 minutos
 Desde Zitácuaro 50 minutos
 Desde Cd. Hidalgo 1 Hora 16 minutos
 Senguio Municipio de Senguio
 Desde Tlalpujahua 54 minutos
 Desde Zitácuaro 1 Hora 33 minutos
 Desde Cd. Hidalgo 48 minutos



Zitácuaro

Desde CDMX 2 horas 10 minutos
 Desde Cd Hidalgo 45 minutos
 Desde Tlalpujahua 1 hora 20 minutos.

Es uno de los municipios más importantes del Estado de Michoacán, rico en historia, tradición y cultura. Una de las principales fortalezas económicas que tiene Zitácuaro es la gran producción de guayaba, aguacate, arándano, trucha y noche buena. Municipio que cuenta con un clima templado subhúmedo con bosques de coníferas, mixtos y tropical, compuestos principalmente por pino, cedro, cascabe y orzomatil que se ubican en las sierras y cerros cercanos. Además de contar con atractivos como: La zona arqueológica, parques, museos, iglesias, murales, cascadas, presa y múltiples áreas y senderos para practicar diferentes deportes. En Zitácuaro puedes disfrutar actividades culturales, gastronómicas, artesanales, de naturaleza, deporte, avistamiento de flora y fauna y claro visita a la mariposa monarca.



Angangueo

Pueblo Minero rodeado de Mariposas


En el corazón del país de la Monarca.
 Desde Tlalpujahua 58 minutos
 Desde Zitácuaro 1 hora 5 minutos
 Desde Cd Hidalgo 1 hora.

Enclavado en una barranca, Angangueo serpentea entre cerros boscosos. Es precisamente aquí, en las montañas que lo rodean, donde se dan cita cada invierno millones de mariposas monarca. Angangueo se convierte entre noviembre y marzo en el epicentro del extraordinario espectáculo natural de la migración de la monarca, que bien merece una visita a los santuarios de Sierra Chincua y El Rosario. Este Pueblo Mágico hace magnífico desde lo alto, y varios miradores como el de la Capilla de la Misericordia ofrecen espectáculos panorámicos de este pinoso pueblo. Desde lo alto se aprecia la accidentada trama del pueblo que sigue la montaña, con sus calles estrechas y sus solerías casenas de adobe de grandes patios. Pueblo que fue minero, pueblo de riqueza y de tragedia, que gentes consumieron casenas de fachadas coloridas y flores en los balcones. Lugar apacible, amable y cálido hacia el visitante.



Ruta Cultural, Naturaleza, Aventura

Esta ruta comprende de la región entre Zitácuaro y Cd. Hidalgo, ciudades que se distinguen por ser la combinación perfecta de naturaleza, salud, reposo, diversión y cultura. Sus bellezas naturales compuestas de bosques, ríos, lagunas y manantiales de aguas termales y mineralizadas son ideales para la práctica del ecoturismo, turismo de salud y turismo cultural. Recorre San Pancho San Felipe visita la Iglesia de San Francisco, templo franciscano construido en el S. XVI, desde el mirador podrás ver una hermosa vista de la región, así como parte de una muralla que rodea esta, construida por las culturas de la misma para protegerla. Disfruta un delicioso café "camarero" y visita el sitio arqueológico y la cenit monolítica, de las pocas que quedan en el mundo.



Disfruta las cascadas y grutas naturales como Eruando, Las Golondrinas, el Sacorón de San Felipe, el Salto de Turpan y Tiranica conoce la presa de Pucuan Sabana y vive la maravilla en los manantiales, aguas termales y mineralizadas de esta región. Explora los bosques, la flora y fauna con las rutas de senderismo Shikón, La Coyota, el Cocoye o Cerro Pelón y deleítate con la comida de occidente tradicional de la región. Embarcarse en la historia visitando la Hacienda de una de las mujeres más influyentes en la historia de México, La Condesa de Miravalle. Recorre los caminos de la hacienda "La Caratana", las ruinas de la capilla de San Miguel Arcángel, el viejo acueducto que aun alimenta nuestra flora y fauna. Conoce el Santuario de la Inmaculada Concepción, el Templo en honor a San José del SXXV y San Marías, comunidad indígena.

Disfruta de rutas personalizadas para complementar tu visita, ya sea que busques naturaleza, aventura, cultura o gastronomía. ****** Nuestras ciudades cuentan con la infraestructura, espacios y requisitos para recibir grupos grandes para convenciones, eventos deportivos, congresos y eventos sociales. ****** Consulta con los hoteles de Cd Hidalgo y Zitácuaro para saber cuál es la mejor opción para ti y vive unas vacaciones únicas.



País de la Monarca
 Michoacán

Guía Turística Región

País de la Monarca

Recorre la ruta Monarca
 Hoteles / Tradición / Cultura

Jungapeo

Desde Zitácuaro 36 minutos
 Desde Cd Hidalgo 44 minutos
 Desde Tlalpujahua 1 hora 50 minutos.

En el oriente del estado a las faldas de las montañas de la mariposa monarca queda una catiñal larga que contiene todo un municipio llamado Jungapeo.

Entre Turpan y Ciudad Hidalgo al este y Zitácuaro al oeste, esta catiñal goza de un clima sub-tropical que, ayudado a los múltiples ríos y manantiales, ofrece una vegetación densa y frondosa.





Aquí abundan la guayaba, el mango, zapote, cañuela, plátano y los plátanos tropicales. También dentro de este pequeño oasis entre las montañas se encuentran diversos balnearios de agua terrenal.

Se puede visitar el legendario San José Purúa, actualmente un balneario con jardines lindos adosado a las ruinas de este histórico hotel que recibió personajes como Luis Buñuel o la Reina de Inglaterra.

También puedes encontrar el hotel y spa Hotel Agua Blanca que cuenta con 30 hectáreas de jardines y senderos.

Cruzando el río se encuentran los balnearios tradicionales Agua Amarilla y Las Palmas.

Si visitas el pueblo no dejes de probar la típica nieve de papa con ajuchatón o de visitar las ruinas de la Hacienda de Paxtaro.



Cd. de Hidalgo

Distancia: a 24 Km., de los Anafes, a 205 de CDMX, a 47 Km., del santuario mariposa monarca El Rosario, a 373 Km., de Guadalajara, a 131 Km., de Querétaro.

El Municipio de Hidalgo se distingue por ser la combinación perfecta de naturaleza, salud, reposo, diversión y cultura.

Ciudad Hidalgo es una encantadora ciudad ubicada en dicho municipio. Esta pinosa localidad se caracteriza por su belleza natural, su rica historia y su auge turístico. Rodeada de montañas y bosques, ofrece santuarios históricos, llenos de belleza como el Santuario de la Inmaculada Concepción, Templo de San José del siglo XV, Templo del peregrino escocés Iglesia diseñada por Carlos Mijares Bracho, disfrutar de nuestra deliciosa trinidad becho dulce, "La Conserva Ciudad Hidalguense", con su variedad de fruta. Nieve de Pasta con años de tradición, nuestro museo, donde el tiempo se detuvo, totalmente gratis y más. La Antigua Taximonia, hoy llamada Hidalgo también se ofrece visitar la comunidad indígena de "San Matías", la cual cuenta con la actividad artesanal de la elaboración de mueras de barro, y mucha historia en su pinoso pueblo. Sus bellezas naturales compuestas de bosques, ríos, lagunas y manantiales de aguas termales y mineralizadas son ideales para la práctica del ecoturismo, turismo de salud y turismo cultural. Además de Lagunas, presas como Pucuan, Sabana, Mata de Pinos, Laguna Largo, y por si fuera poco Los Anafes, zona boscosa con sus manantiales de aguas termales, fauna y flora de montaña. Se instaló una planta gobernetaria. Recomendación de Hotel Hospedaje Hotel Moventia, Hotel Ex Hacienda del Molino, Hotel Ojo de Agua.



Los Azufres

Es uno de los más hermosos lugares del estado de Michoacán, formado por montañas elevadas pobladas de pinos y ryanales principalmente con un clima templado subhúmedo y sentirlo sublimado con lluvias en verano. Su temperatura media anual es de 8 a 20°C.

Las blancas fumarolas del vapor de agua producidas por la termoclorosis presentan un espectáculo tan igual, existen cerros en donde se puede observar el lodo herviendo muy apreciado por las propiedades que presenta para usarlo en musculatura facial.

En esta zona hay una gran cantidad de manantiales de aguas termales consideradas terapéuticas o curativas por lo que ha dado origen a establecimientos de balnearios y hoteles.

Como llegar al lugar: En la región oriente de Michoacán pertenece al Municipio de Hidalgo (en otro caso como Cd. Hidalgo) se llega fácilmente transitando por la autopista de occidente (México-Morelia-Guadalupe), saliendo entre el Km. 186 y 187 (Irapuato-Uruapan) se toma la desviación que lleva a Juchitán y se sigue la carretera construida por la CFE. También se llega por la carretera México-Zitácuaro-Ciudad Hidalgo así mismo por la carretera Morelia-Maravatio.

Recorre su bosque entre pinos, respira aire puro y da un baño en la Laguna Largo. Puedes alojarte en una hermosa cabana de madera con amigos o familia. Tomar un baño de agua o lodo originario en alguno de los balnearios de Los Azufres, es una actividad casi obligatoria si vas a ir de visita a ese lugar. Aprovechar las propiedades medicinales de los balnearios, disfrutar de la belleza en sus aguas es algo que no debes dejar de experimentar.

Llevar una capta propia o alquilar una para acampar a un lado de la Laguna Largo, es la mejor manera de vivir una experiencia campestre real. Escuchar el sonido de animales e insectos durante la noche y dejarse arropar por la quietud del lugar es una sensación inigualable.

Ruta de Salud

La Zona de los Azufres nos ofrece un remanso lleno de balnearios, zonas de acampar, delicias naturales, cabanitas, y más. La ruta de la Salud tiene lo esencial para que te desconectes por un momento del día a día y seas parte de la naturaleza.

En Los Azufres encontrarás 13 balnearios con aguas termales, además de experiencias únicas como acampar, o alojarse en una acogedora cabaña con chimenea, o simplemente llegar a pasar el día con familia, o amigos. Para que tu estadía sea placentera te recomendamos alojarte en "Cabañas y Balneario Frénilán", "Caba Tejanillas", o "Hotel Posada Los Azufres", entre otros hospedajes.

Las blancas fumarolas del vapor de agua producidas por la central Geotérmica Los Azufres de CFE, presentan un espectáculo sin igual.

Los balnearios dan la bienvenida a toda la familia con chapoteaderos para los más pequeños, y centros recreativos con albercas de diferentes gradillos de calor son perfectas para cualquier ocasión del año. Imagina sentir tu cuerpo en un cálido baño mientras el ambiente es fresco y una vista de un exuberante bosque, ven, vívelo y disfrútalo.

Esta zona paradisíaca en Michoacán te está esperando, respira su aire limpio, tomarte fotos en sus paisajes, léñate de barro el cuerpo, sumérgete en su naturaleza.

Agua Blanca en el municipio de Jungapeo, un balneario de aguas sulfúreas y termales de 30 grados centígrados que cuenta con un hotel rodeado de cascadas y paisajes.

Región

País de la Monarca

Michoacán



Ruta Cultura, Naturaleza, Aventura

Hotel Villa Monarca Inn
Carr. Fed. 15 Toluca-Morelia
Km. 103.5, San Felipe Los Alzati
Zitácuaro Michoacán
Tels.: 715 153 5346 / 715 218 2006
715 153 5350
www.hotelvillamonarca.com
villamonarca@hotmail.com



Hotel Ex Hacienda El Molino
Km. 5 Carretera Ciudad Hidalgo
Tuxpan Ciudad Hidalgo Mich.
Tels.: 786 181 0772 / 443 595 4808
www.hotelhaciendaelmolino.com
IG: hotel_ex_hacienda_el_molino
FB: exhaciendaelmolino
www.hotelexhaciendaelmolino.com



Hotel Rancho San Cayetano
Carr. a Huetamo, Km. 2,300
Coatepec de Morelos
Zitácuaro Michoacán
Tels.: 715 153 1926 / 715 153 7879
715 143 2310
reservaciones@ranchosancayetano.com
www.ranchosancayetano.com



Hotel Morenita
Av. Juárez 60 Centro C.P. 61100
Municipio Hidalgo
Tels.: 443 338 333 / 786 154 0079
IG: hotelMorenita
FB: hotelMpenita
www.hotelmorenita.com
www.hotelesmariposamonarca.org



Hoteles Ruta de la Salud

Hotel Ojo de Agua
Carr. Méx-Guad Km. 213.7 s/n
C.P. 61115, Cd. Hidalgo Mich.
Tels.: 786 154 1991 / 786 121 2859
www.ojodeaguahotel.com
IG: OjoDeAguaHotel
FB: OjoDeAguaHotel



Hotel Club Tejamaniles
Cam. a los lobos No. 31, Tejamaniles
en los Azufres, Mpio. Hidalgo Mich.
C.P. 61210
Tels.: 443 323 5057 / 443 272 4802
IG: Club Tejamaniles
FB: Club Tejamaniles
Tick tock club tejamaniles
www.clubtejamaniles.com



Cabañas y Balneario Eréndira
Carr. San Pedro los Azufres Km. 10
C.P. 61210, Municipio Hidalgo
Tels.: 786 132 7865 / 786 154 0169
IG: balnearioerendira
FB: Cabañas y Balneario Eréndira,
Los Azufres



Hotel Agua Blanca
Camino Real a Las Anonas No. 1
Jungapeo, Michoacán
Tels.: 715 157 0056 / 715 157 0732
1715 164 0057
www.aguablanca.mx
info@aguablanca.mx



Hoteles Ruta Minera

Hotel Del Carmen
Restaurante Cafetería
Galeana No. 46, Centro Histórico
Tlalpujahua, Michoacán
Tels.: 711 158 0022 / 447 117836
possilcarmen@hotmail.com



Hotel de la Parroquia
Rest. Pet friendly / Estacionamiento
Cda. del Fresno No. 15 Centro Histórico
Tlalpujahua, Michoacán
Tels.: 711 158 1012 / 447 110 3416
hostaldelaparroquia@gmail.com



Hotel Plaza Somera
Restaurante Cafetería
5 de Mayo No. 15 Centro Histórico
Tlalpujahua, Michoacán
Tels.: 711 158 0042 / 55 3222 6042
plazasomera@outlook.com



Hotel Casa Mentaxka
Temático Boutique
Alhóndiga No. 12, Centro Histórico
Tlalpujahua, Michoacán
Tels.: 711 158 3024 / 55 4380 3412
www.hotelcasamentaxka.com
hotelcasamentaxka@gmail.com



Hotel Los Arcos
Rest. Pet Friendly / Estacionamiento
Trigueros No. 5 Tlalpujahua, Michoacán
Tels.: 711 158 0350 / 55 3943 4912
los_arcos_tlalpujahua@hotmail.com



Hotel Campo del Gallo
Pet Friendly /
Los Roedidos s/n
Tlalpujahua, Michoacán
Tels.: 711 158 0702 / 447 112 0402
dcampo.dalgallo@hotmail.com



Hacienda Cantalagua
Hotel & Contry Club
Carr. México-Guadalajara Km. 129
Contepec, Michoacán
Tels.: 447 478 0101 / 55 5211 4820
www.haciendacantalagua.com
ventasmexico@haciendacantalagua.com

