

Conférence sur l'utilisation de eBird

par Michel Juteau

micheljuteau@hotmail.ca

Voici le déroulement de la conférence

1) Comment s'inscrire sur eBird pour la première fois

2) Comment a) soumettre une liste d'observation,

b) partager une liste,

c) créer un rapport de sortie

3) Comment explorer les différentes régions (MRC et villes)

4) Autres façons d'explorer :

a) Cartes de distribution

b) Explorateur des sites publics

c) Rechercher des fichiers multimédias

d) Histogrammes

5) Onglet Mon eBird (vos statistiques)

6) Comment quitter l'application

1) Comment s'inscrire sur eBird pour la première fois

1- Dans Google ou Bing ou autre, , écrire **eBird Québec**

2- Cliquez sur ce lien



QuébecOiseaux

<https://www.quebecoiseaux.org> › fr › ebird :

eBird Québec

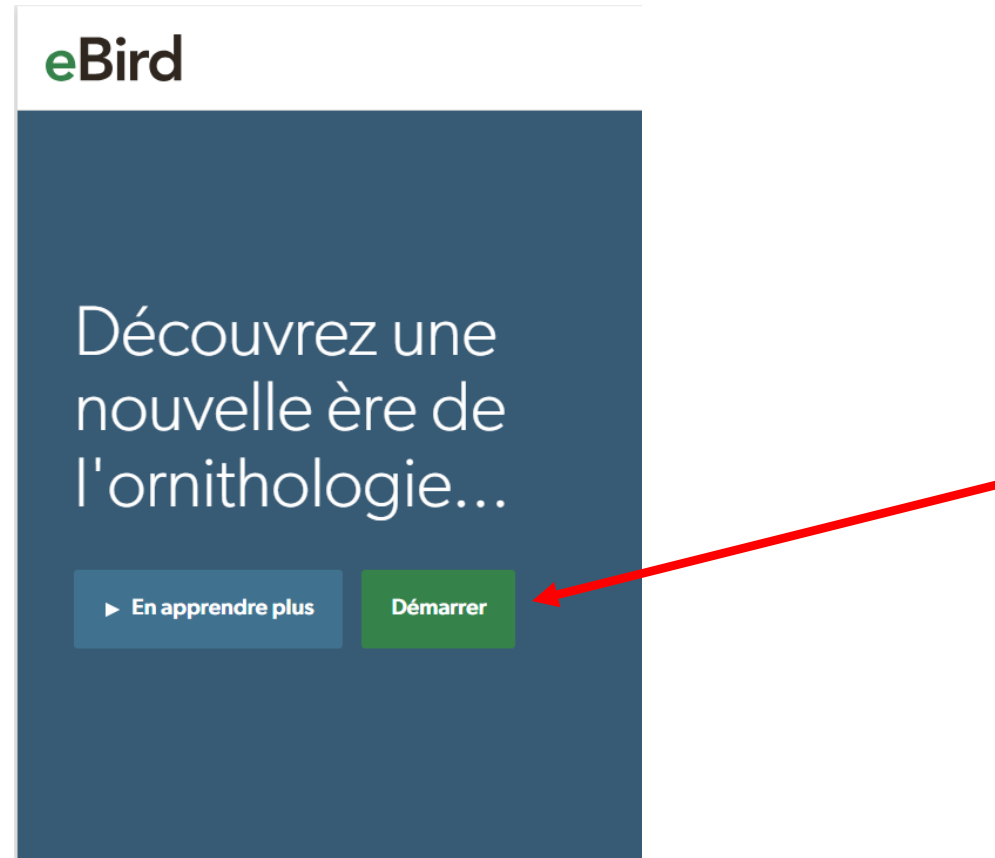
eBird Québec est une base de données mondiale d'observations d'oiseaux, gérée par QuébecOiseaux et Oiseaux Canada. Découvrez comment contribuer à la ...



3- Vous êtes sur la page de Québec Oiseaux, cliquez en bas sur **Visitez la page d'eBird Québec**




4- Cliquez sur **Démarrer**



5- Maintenant compléter le formulaire d'informations et ensuite cliquez sur **Créer un compte**.
ATTENTION, bien retenir le mot de passe et le nom de l'utilisateur que vous avez créés



Accès au site  Langue ▼

Votre compte vous permet d'accéder à tous ces projets

Bird Academy
Birds of the World
Celebrate Urban Birds
eBird
Great Backyard Bird Count
Macaulay Library
Merlin
NestWatch
Project FeederWatch

Si vous êtes déjà inscrit à l'un de ces projets, vous n'avez pas besoin d'un nouveau compte. [Accès au site](#)

Créer un compte avec le Cornell Lab

Prénom

Nom

Choisissez un nom d'utilisateur

Créer mot de passe

Votre mot de passe doit comporter au moins 8 caractères

Adresse électronique

Créer un compte

6- Maintenant vous êtes prêt à vous connecter sur eBird en indiquant votre **Nom d'utilisateur** et votre **Mot de passe** et en cliquant sur **Accès au site**

Connectez-vous à votre compte du Cornell Lab

Un seul compte. Plusieurs façons d'explorer, d'apprendre et de contribuer.

Nom d'utilisateur

Mot de passe

☒ Demeurer connecté

Accès au site

[Obtenir un nom d'utilisateur](#) | [Obtenir un mot de passe](#)


Créer un compte

Votre compte vous permet d'accéder à tous ces projets

[Bird Academy](#) | [Birds of the World](#) | [Celebrate Urban Birds](#) | [eBird](#) | [Great Backyard Bird Count](#) |
[Macaulay Library](#) | [Merlin](#) | [NestWatch](#) | [Project FeederWatch](#)

2) Comment a) soumettre une liste d'observation

1- Cliquez sur l'onglet **Soumettre** en haut de la page



eBird

[Soumettre](#) [Explorer](#) [Mon eBird](#) [Science](#) [À propos d'eBird](#) [Nouvelles](#) [Aide](#)  



Mes statistiques

QUEBEC – Détection automatique 

2- Étape 1: Si c'est un des sites pour lequel vous avez soumis une liste eBird, il se retrouve dans **Choisissez parmi vos sites**, déroulez le menu, choisissez votre site et cliquez sur **Continuer**

1

2

3

Étape 1 : Où avez-vous fait de l'observation ?

Identifier le site où vous avez fait vos observations.

Choisissez parmi vos sites

1076 Saint-Féréol

Continuer

[Gérer mes sites d'observation](#)

Trouver votre site d'observation sur une carte

🔍

Entrer le nom d'une région

Si c'est un nouveau site, par exemple à l'Île Saint-Bernard, entrez le nom de la région (MRC) **Roussillon** et vous serez dirigé vers la carte Google Map.


En zoomant la région vous pouvez voir l'Île Saint-Bernard. Il y a parfois plusieurs bulles rouges et/ou bleues. Une bulle rouge indique un site public qu'il faut toujours utiliser s'il est près des observations que vous faites. En cliquant sur la bulle rouge au centre de l'île saint-Bernard, le nom du **Site public** va apparaître à droite de la carte, **RF Marguerite-d'Youville**.



Si vous cliquez ailleurs sur la carte, eBird vous demande d'inscrire un nom pour le **Site personnel** que vous voulez créer.


Cliquez sur **Continuer**

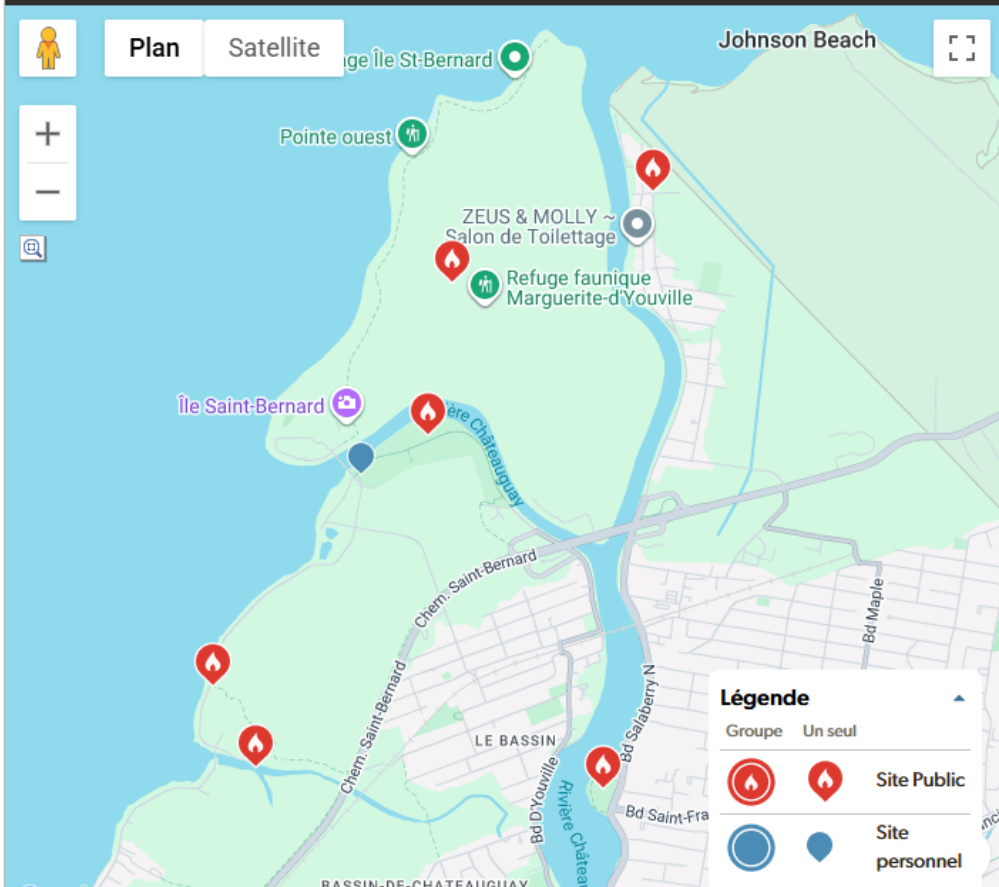
Trouver votre site d'observation sur une carte

Zoomer à





 **Plan** **Satellite**



 





Légende

Groupe	Un seul	
		Site Public
		Site personnel

 **Retour** **Continuer** 

Utilisez la case « zoomer sur » pour agrandir un nom de lieu, une adresse ou des coordonnées en degrés décimaux (p. ex. 42.4792, -76.45138). Vous pouvez également cliquer sur les marqueurs de la carte de groupe pour faire un zoom sur des groupes de sites publics ou personnels.

Pour les nouveaux sites, **zoomez le plus près possible** et cliquez sur la carte pour placer un marqueur. Celui-ci marque votre nouvel emplacement. Pour repositionner le marqueur, cliquez n'importe où sur la carte.

3- Étape 2: Supposons que vous faites une liste au Site public **RF Marguerite-d'Youville**

À l'étape 2, Il faut inscrire les informations pour **Date et effort**. Inscrivez la date de votre sortie d'observation (supposons 5 octobre 2025).

[Soumettre](#) [Explorer](#) [Mon eBird](#) [Science](#) [À propos d'eBird](#) [Nouvelles](#) [Aide](#)

1 2 3

Date et effort

RF Marguerite-D'Youville, Roussillon Comté, Quebec, CA [Modifier](#)

Date de l'observation*

oct. ▾

--- ▾

2025 ▾

Type d'observation*

☐ **Relevé en mouvement ou transect** Vous vous déplacez de plus de 30 mètre (100pi) pendant l'élaboration de votre liste.

☐ **Relevé ponctuel ou stationnaire** Vous ne vous déplacez PAS de plus de 30 mètres (100 pi) pendant l'élaboration de votre liste.

☐ **Historique** L'observation des oiseaux est votre objectif principal, mais vous ne connaissez pas l'heure de début, la durée et la distance parcourue; si vous connaissez ces données, choisissez Stationnaire ou En mouvement.

☐ **Observation informelle** L'observation des oiseaux n'est pas votre objectif principal: vous remarquez des oiseaux pendant que vous faites autre chose et souhaitez les enregistrer rapidement.

[Autre ▾](#)

[Retour](#)

[Continuer >](#)

Il y a 4 possibilités pour le **Type d'observation**

a) Si vous cochez **Relevé en mouvement ou en transect**, vous devez remplir les informations suivantes et cliquez sur **Continuer** pour aller à l'étape 3:

Heure du début*

:

Système horaire sur 12 heures

Durée*

h

min

Distance*

kilomètres ▼

Enter only the unique distance covered, excluding any repeated parts of your route. [How to Report Distance](#)

Nombre
d'observateurs *

Indiquer le nombre total d'observateurs dans votre groupe

Commentaires sur la
liste d'observation

Température 15C, vent faible ciel bleu

b) Si vous cochez **Relevé ponctuel ou stationnaire**, vous devez remplir les informations suivantes et cliquez sur **Continuer** pour aller à l'étape 3:

Heure du début*

14

:

30

Système horaire sur 12 heures

Durée*

1

h

15

min

Nombre d'observateurs*

2

Indiquer le nombre total d'observateurs dans votre groupe

Commentaires sur la liste d'observation

Température 15C, vent faible ciel bleu

< Retour

Continuer >

c) Si vous cochez **Historique**, c'est principalement pour des données que vous avez notées par le passé en quelque part pour lesquelles vous n'avez pas l'information du début et la durée des observations, seulement la date.

d) Si vous cochez **Observation informelle**, c'est parce que l'observation des oiseaux n'est pas votre activité principale comme par exemple une sortie à la pêche ou une promenade sur la route.

4- Étape 3: Vous devez inscrire le plus justement possible le nombre d'oiseaux de chaque espèce dans la case à gauche.

En cliquant sur **Ajouter des détails** pour une espèce, vous pouvez indiquer des informations sur le sexe et l'âge(voir page suivante).

S'il y a des espèces qui ne sont pas dans la liste, cochez la case **Montrer les espèces rares**.

Lorsque votre liste sera complétée, cochez **Oui** et cliquez sur **Soumettre**

1

2

3

Qu'avez-vous vu ou entendu ?

Soumettre

Explorer

Mon eBird

Science

À propos d'eBird

Nouvelles

Aide

RF Marguerite-D'Youville, Roussillon Comté, Quebec, CA

dim. oct. 05, 2025 2:30 PM

CYGNES, OIES ET CANARDS

☐

Oie des neiges

300

Bernache du Canada

Ajouter des détails

4

Canard branchu

Ajouter des détails

☐

Sarcelle à ailes bleues

☐

Canard souchet

☐

Canard chipeau

☐

Canard d'Amérique

12

Canard colvert

Ajouter des détails

☐

Canard noir

☐

Hybride Canard colvert x C. noir

☐

Canard pilet

☐

Sarcelle d'hiver

☐

anatidé sp. (canard barboteur sp.)

☐

Fuligule à tête rouge

☐

Fuligule à collier

☐

Fuligule milouinan

☐

Petit Fuligule

☐

Fuligule milouinan ou Petit Fuligule

Changer l'espèce

Changer l'espèce

Changer l'espèce

Alphabétique

☐ Montrer les espèces rares

☐ Montrer les sous-espèces

☐ Grouper les espèces selon leur pr

Raccourcis

Préférences

Rapportez-vous une liste complète des oiseaux que vous avez été en mesure d'identifier ?

☒ Oui

☐ Non

Retour

Soumettre

15

6- eBird affiche le tableau suivant. Cliquez sur **Ajouter des fichiers multimédias** vis-à-vis de l'espèce (Bernache du Canada)

Gérer les fichiers multimédias5 Oct 2025 2:30 PMRF Marguerite-D'Youville, Roussillon, Quebec, CAEnvoyer un commentaireGo to media in Macaulay LibraryTerminé

↓ Glissez-déposez les fichiers depuis votre système sur les espèces appropriées. Filtre par espèce

FICHIERS MULTIMÉDIAS DE LISTE D'OBSERVATION

Habitat/paysage sonorePhotos qui montrent l'habitat d'un site ou les enregistrements qui ne mettent pas en évidence une espèce

Ajouter des fichiers multimédias

ExpériencePhotos illustrant l'expérience ornithologique d'un site

Ajouter des fichiers multimédias

Autres animauxAnimaux autres que les oiseaux

Ajouter des fichiers multimédias

MÉDIA(S) D'OBSERVATION

300 Bernache du Canada

DétailsChanger l'espèceAjouter des fichiers multimédias

4 Canard branchu

FamilleModifierDétailsChanger l'espèceAjouter des fichiers multimédias

12 Canard colvert

DétailsChanger l'espèceAjouter des fichiers multimédias

Téléverser jusqu'à 20 photos, 10 fichier audio et 10 vidéos par espèce.

Photos

- JPG (idéalement) ou PNG
- Taille maximale du fichier : 20 Mo
- Haute résolution sans filigrane de préférence

Audio

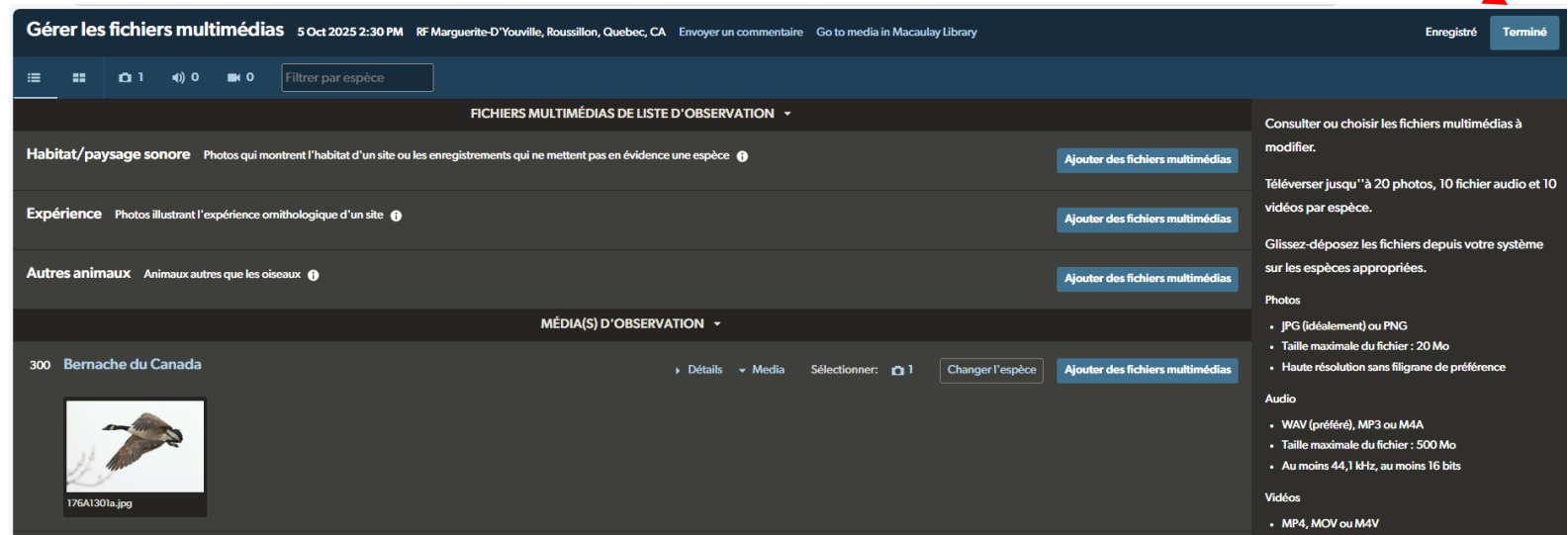
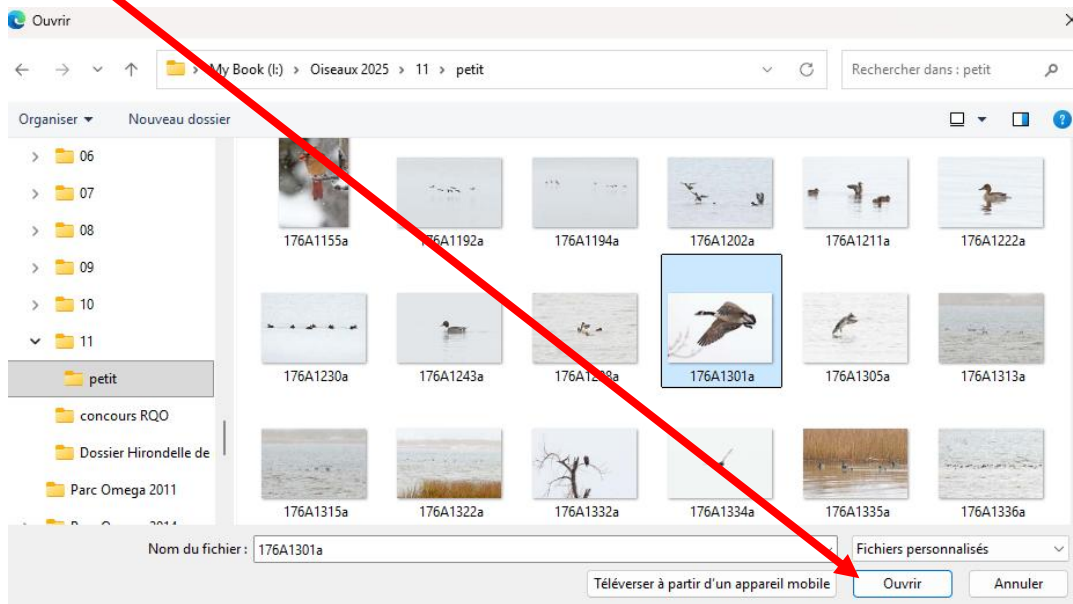
- WAV (préfér ), MP3 ou M4A
- Taille maximale du fichier : 500 Mo
- Au moins 44,1 kHz, au moins 16 bits

Vid os

- MP4, MOV ou M4V
- Taille maximale du fichier : 1 Go
- Au moins 720 p
- Dur e d'au moins 3 secondes

17

7- Ouvrez le répertoire de votre ordinateur contenant les photos désirées, cliquez sur celle-ci et sur **Ouvrir**. Le fichier va s'insérer dans le tableau. Cliquez sur **Terminer** et votre liste eBird affichera la photo.



Voici le résultat de la liste eBird que j'ai produite (et que j'ai supprimée car c'était une simulation).
Vous voyez toutes les informations, endroit, date, heure de début, durée, distance, nombre d'observateurs, commentaires etc.

SoumettreExplorerMon eBirdScienceÀ propos d'eBirdNouvellesAide

Toutes les listes d'observationPlus ancienPlus récent

eBird QuébecLISTE D'OBSERVATION S285490934

f t l

dim. 5 oct. 202514:30Modifier la date et l'effort

RF Marguerite-D'Youville Roussillon Comté, Quebec, CanadaModifier le siteOutils de liste

Michel JuteauPartager

Relevé en mouvement ou transectComplète*i*

21 h, 15 min2,47 km

Choose Featured Image

Température 15C, vent faible ciel bleu

Modifier commentaires

SOUMETTRE UNE AUTRE LISTE POUR...

Même site et même date
RF Marguerite-D'Youville, Roussillon Comté, Quebec, CA le dim.
oct. 05, 2025

Même site
RF Marguerite-D'Youville, Roussillon Comté, Quebec, CA

Même région et même date
Autre site près de RF Marguerite-D'Youville, Roussillon Comté,
Quebec, CA le dim. oct. 05, 2025

Même région
Autre site à proximité de RF Marguerite-D'Youville, Roussillon
Comté, Quebec, CA

Même date
dim. oct. 05, 2025

Date et site différents


FICHIERS MULTIMÉDIAS FOURNIS PAR MACAULAY LIBRARY

Espèces observées
316 individus

Espèces avec photos
1

Gérer les fichiers multimédiasModifier la liste des espèces

300 Bernache du CanadaEnlever



4 Canard branchuEnlever

Famille

ÂGE ET SEXE:

	Juvénile	Immature	Adulte	Âge inconnu
Mâle			1	
Femelle			1	
Sexe inconnu	2			

12 Canard colvertEnlever

2) Comment b) partager une liste eBird

1- Cliquez sur **Partager** 2- Inscrivez l'adresse courriel de la personne présente à cette sortie 3- Cliquez sur **Partager cette liste**

The image displays three sequential screenshots of the eBird website interface, illustrating the steps to share a list. Red arrows and a red squiggle highlight the key actions and fields.

Screenshot 1 (Left): Shows the eBird Québec observation page for "dim. 5 oct. 2025" at "RF Marguerite-D'Youville". The "Partager" button is highlighted with a red arrow.

Screenshot 2 (Middle): Shows the "Partager cette liste avec d'autres membres d'eBird." form. A red arrow points to the "À (nom d'utilisateur ou courriel, séparé par des virgules)" field, which contains a red squiggle representing an email address. Below this is a "Contacts" list and a "Message" field. The "Partager cette liste" button is highlighted with a red arrow.

Screenshot 3 (Right): Shows the confirmation message "Cette liste a été partagée !" in a green box, indicating the list has been successfully shared.

2) Comment c) créer un Rapport de sortie

- 1- Cliquez sur **Rapports de sortie** 2- Cliquez sur **Créer un Rapport de sortie** 3- Complétez les informations du tableau

eBird

 **Michel Juteau**
MichellJuteau

 **335**
Espèces observées

 **4642**
Listes complètes
4 992 total

 **326**
Espèces avec photos
7 637 Observations

 **31**
Espèces avec audio
41 Observations

✓ **1**
Jours de la série de listes
Meilleure série: 34

	ANNÉE	MOIS	JOUR
Espèces observées	200	48	0
Listes totales	357	8	0

GÉRER MES...

- Listes d'observation
- Sites d'observation
- Rapports de sortie**
- Alertes
- Importations de données
- Contacts

Mon eBird

Mes Rapports de sortie

Partagez vos récits ornithologiques avec les Rapports de sortie.

Créer un Rapport de sortie

1 Rapports de sortie

Sortie Parc régional de la Forêt Ouareau, secteur Grande Jettée 2 juil. 2025 Public

Créer un Rapport de sortie

Nom

Nom du Rapport de sortie

Maximum de 256 caractères

Dates

Date de début

Heure de début

Date de fin

Heure de fin

Durée maximale de 31 jours

Visibilité

☐ Limitée

Le Rapport de sortie peut être vu uniquement par vous ou les personnes que vous invitez à participer. Pour voir ce rapport, vous devez être connecté à votre compte eBird.

☒ **Lien seulement**

Le rapport pourra être vu par quiconque utilise l'hyperlien. Le Rapport de sortie n'apparaîtra pas dans les résultats publics d'eBird ou dans des résultats de recherche.

☐ Public

Le Rapport de sortie peut apparaître sur les pages publiques d'eBird (régions, sites publics, votre profil) et dans les résultats de recherche.

4- Voici mes informations pour le Tour de l'île Perrot du 12 novembre 2025. Il faut donner un nom au rapport, inscrire la date et l'heure du début et de la fin du rapport, cocher un choix de visibilité et cliquer sur **Sauvegarder et voir le Rapport de sortie**

MODIFIER LE RAPPORT DE SORTIE 432100

Tour de l'Île Perrot 12 nov. 2025 **Public**

Nom
Nom du Rapport de sortie

Maximum de 256 caractères

Dates
Date de début

Heure de début

Date de fin

Heure de fin

Durée maximale de 31 jours

Visibilité
☐ **Limitée**
Le Rapport de sortie peut être vu uniquement par vous ou les personnes que vous invitez à participer. Pour voir ce rapport, vous devez être connecté à votre compte eBird.
☐ **Lien seulement**
Le rapport pourra être vu par quiconque utilise l'hyperlien. Le Rapport de sortie n'apparaîtra pas dans les résultats publics d'eBird ou dans des résultats de recherche.
☒ **Public**
Le Rapport de sortie peut apparaître sur les pages publiques d'eBird (régions, sites publics, votre profil) et dans les résultats de recherche.

5- eBird va insérer dans le rapport toutes les listes eBird que vous avez créées durant les dates de début et fin indiquées. Cliquez sur **Sauvegarder et voir le Rapport de sortie**

MODIFIER LE RAPPORT DE SORTIE 432100

Tour de l'Île Perrot

12 nov. 2025

Lien seulement

Gérer les listes d'observation

Ajoutez ou retirez des listes d'observation pour sélectionner celles qui seront incluses dans votre version du Rapport de sortie. Les nouvelles listes complétées durant cette période de temps seront automatiquement ajoutées à moins d'être retirées individuellement.

▼

Dates personnalisées

6

Listes d'observation

Toutes les listes d'observation

☒

12 nov. 2025

11:55

☒

Anse au Sable, Vaudreuil-Soulanges, Quebec, CA

12 nov. 2025

11:30

☒

Quai Brideloup, Vaudreuil-Soulanges, Quebec, CA

12 nov. 2025

11:10

☒

Jetée, Bd Perrot, Vaudreuil-Soulanges, Quebec, CA

12 nov. 2025

10:50

☒

Chemin du Vieux Moulin, Vaudreuil-Soulanges, Quebec, CA

12 nov. 2025

10:25

☒

Parc historique Pointe-du-Moulin, Vaudreuil-Soulanges, Quebec, CA

12 nov. 2025

09:45

☒

La Grande Anse (cté Vaudreuil-Soulanges), Vaudreuil-Soulanges, Quebec, CA

Retour

Sauvegarder et voir le Rapport de sortie

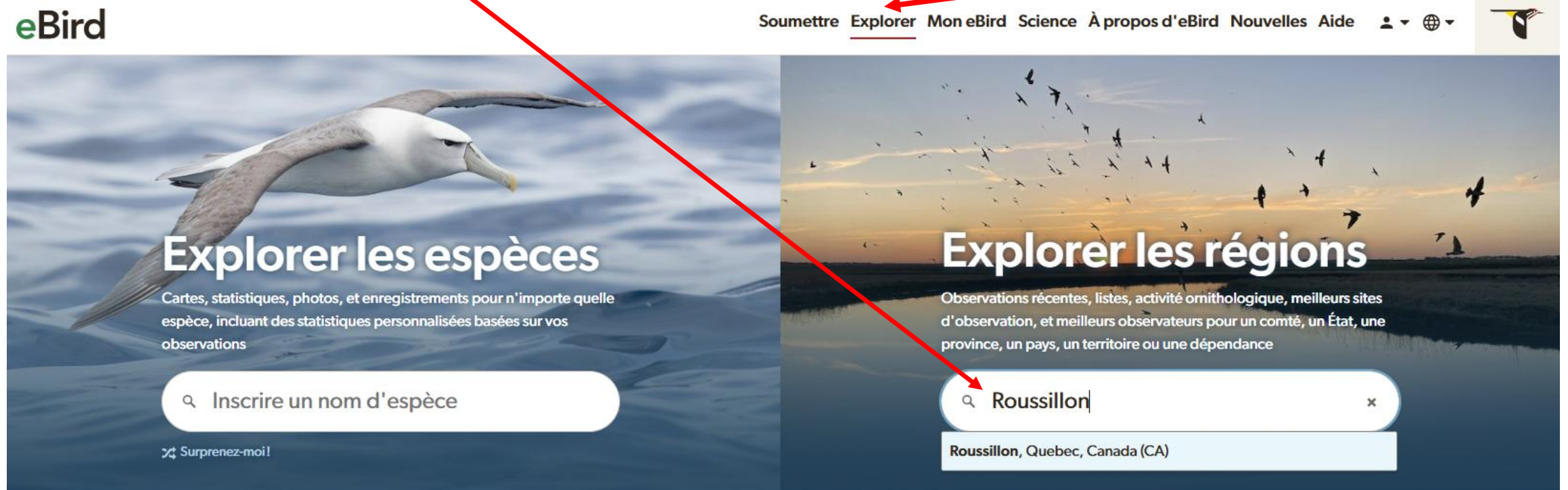
6- Voici le rapport de sortie présenté par eBird. Dans mon rapport de sortie, j'ai observé 31 espèces pour l'ensemble des 6 listes eBird et 19 espèces avec photos. Il y a 5 sites publics (bulles rouges) et un site personnel (bulle bleue)

7- Regardons pour les 38 Bernaches du Canada. Il y a 3 listes contenant cette espèce et 1 photo. En cliquant sur le 3, on peut voir les 3 listes et le nombre de Bernache du Canada pour chacune des listes (6+30+2 = 38)

[illegible]

3) Comment explorer les différentes régions (MRC et villes)

- 1- Pour le Québec, eBird utilise les MRC pour les régions ou le nom des grandes villes
- 2- Pour connaître le nom d'une MRC d'une ville ou municipalité, vous pouvez utiliser le fichier PDF **Villes et MRC** que je vous ai envoyé.
- 3- Supposons que vous voulez voir quelles espèces sont présentes dans la MRC de **Roussillon**, cliquez sur l'onglet **Explorer** et dans le bloc **Explorer les régions**, tapez **Roussillon**



4- Vous obtenez plusieurs informations pour cette région (306 espèces...). Cliquez sur [Listes d'observation récentes](#)

SoumettreExplorerMon eBirdScienceÀ propos deNouvellesAide

RoussillonQuebec, Canada

Espèce306Listes53414Observateurs2849

Mes statistiques12945740

Aperçu

Partenaires

Nouvelles et ressources

Liste des espèces

Listes d'observation récentes

Rapports de sortie

Sites publics

Observateurs

Liste illustrée

eBird Québec

eBird Québec est géré par QuébecOiseaux.

En savoir plus sur les partenaires régionaux

QuébecOiseaux

BIRDS CANADA OISEAUX CANADA

Observations du mois nov. 2025

Espèce69Listes29Observateurs22

Mis à jour – il y a 4 heures

5- eBird affiche les 200 dernières listes eBird.

Modifier la région

Roussillon

Quebec, Canada

Aperçu

Partenaires

Nouvelles et ressources

Liste des espèces

Listes d'observation récentes

Rapports de sortie

Sites publics

Observateurs

Liste illustrée

VOIR...

Mon eBird

Liste à vie

Espèces cibles

Alertes de nouvelles

Listes d'observation récentes

Les observations rapportées dans la dernière heure ne sont pas affichées.

ESPÈCE	DATE	EMPLACEMENT	OBSERVATEUR
27	6 oct. 2025 11:31	RécréoParc (Côte-Ste-Catherine) Roussillon, Quebec	Jose Gagnon
27	6 oct. 2025 11:31	RécréoParc (Côte-Ste-Catherine) Roussillon, Quebec	Alain Sylvain
13	6 oct. 2025 10:45	RF Marguerite-D'Youville Roussillon, Quebec	Monique Groulx
4	6 oct. 2025 09:48	Sentier Rivière de la Tortue Candiac Roussillon, Quebec	ST
44	6 oct. 2025 07:40	RF Marguerite-D'Youville Roussillon, Quebec	Tom Long
23	6 oct. 2025 06:58	Refuge faunique Marguerite-d'Youville, Châteauguay CA-QC 45.38519, -73.76769 Roussillon, Quebec	France Bernier
1	5 oct. 2025 17:30	Refuge faunique Marguerite-d'Youville, Châteauguay CA-QC 45.38570, -73.76748 Roussillon, Quebec	Alain Orvoine
1	5 oct. 2025 17:24	Parc Deauville Roussillon, Quebec	Darry W.

6- En cliquant sur la date d'une liste d'un observateur, vous avez toutes les espèces observées par celui-ci.

Modifier la région

Roussillon

Quebec, Canada

Aperçu

Partenaires

Nouvelles et ressources

Liste des espèces

Listes d'observation récentes

Rapports de sortie

Sites publics

Observateurs

Liste illustrée

VOIR...

Mon eBird

Liste à vie

Espèces cibles

Alertes de nouvelles

Listes d'observation récentes

Les observations rapportées dans la dernière heure ne sont pas affichées.

ESPÈCE	DATE	EMPLACEMENT	OBSERVATEUR
27	6 oct. 2025 11:31	RécréoParc (Côte-Ste-Catherine) Roussillon, Quebec	Jose Gagnon
27	6 oct. 2025 11:31	RécréoParc (Côte-Ste-Catherine) Roussillon, Quebec	Alain Sylvain
13	6 oct. 2025 10:45	RF Marguerite-D'Youville Roussillon, Quebec	Monique Groulx
4	6 oct. 2025 09:48	Sentier Rivière de la Tortue Candiac Roussillon, Quebec	ST
44	6 oct. 2025 07:40	RF Marguerite-D'Youville Roussillon, Quebec	Tom
23	6 oct. 2025 06:58	Refuge faunique Marguerite-d'Youville, Châteauguay CA-QC 45.38519, -73.76769 Roussillon, Quebec	Franc
1	5 oct. 2025 17:30	Refuge faunique Marguerite-d'Youville, Châteauguay CA-QC 45.38570, -73.76748 Roussillon, Quebec	Alain
1	5 oct. 2025 17:24	Parc Deauville Roussillon, Quebec	Dany

eBird

Soumettre

eBird Québec

LISTE D'OBSERVATION S277686554

lun. 6 oct. 2025 11:31

RécréoParc (Côte-Ste-Catherine) Roussillon Comté, Quebec, Canada

Jose Gagnon

Alain Sylvain

Relevé en mouvement ou transect Complète

2 2 h, 23 min 3,653 km

Soumise à partir de eBird pour iOS, version 3.4.5

27

Espèces observées 1 143 individus

773 Bernache du Canada

12 Canard colvert

4 Grand Harle

4 Pigeon biset (forme domestique)

8 Pluvier kildir

132 Goéland à bec cerclé

4) Autres façons d'explorer

a) Cartes de distribution

1- Cliquez sur **Cartes de distribution**, eBird demande d'inscrire le nom d'une espèce, tapez **Pic à ventre roux**. En zoomant, eBird montre l'endroit où cette espèce a été observé. Les bulles rouges sont les endroits des observations récentes.

Autres façons d'explorer



Cartes de distribution

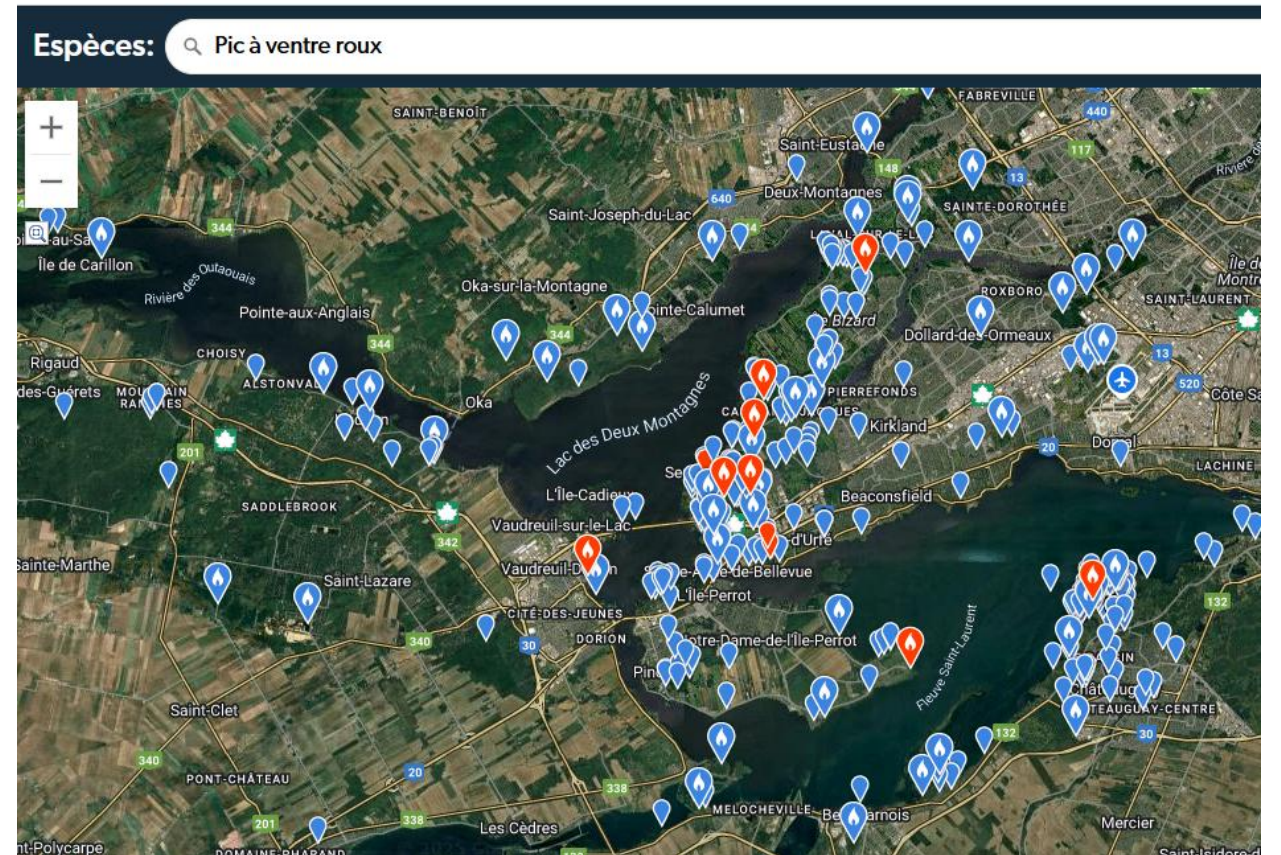
Consulter des cartes de répartition par espèce ou sous-espèce - zoomer en avant pour plus de détails

eBird

Espèces:

Pic à ventre roux

Pic à ventre roux *Melanerpes carolinus*



2- Vous pouvez peaufiner votre recherche en inscrivant un mois et une année particulière en cliquant sur l'onglet **Date:** **Annuel**, **Toutes les années** et ensuite cliquez sur **Actualiser les dates**

DATE: Annuel, Toutes les années

SITE D'OBSERVATION:

Annuel, toutes les années

Annuel, 10 dernières années

Annuel, année courante

DATES PERSONNALISÉES

☐ Annuel

☐ Toutes les années

☐ mar-mai

☐ 10 dernières années

☐ jun-juill.

☒ Année courante

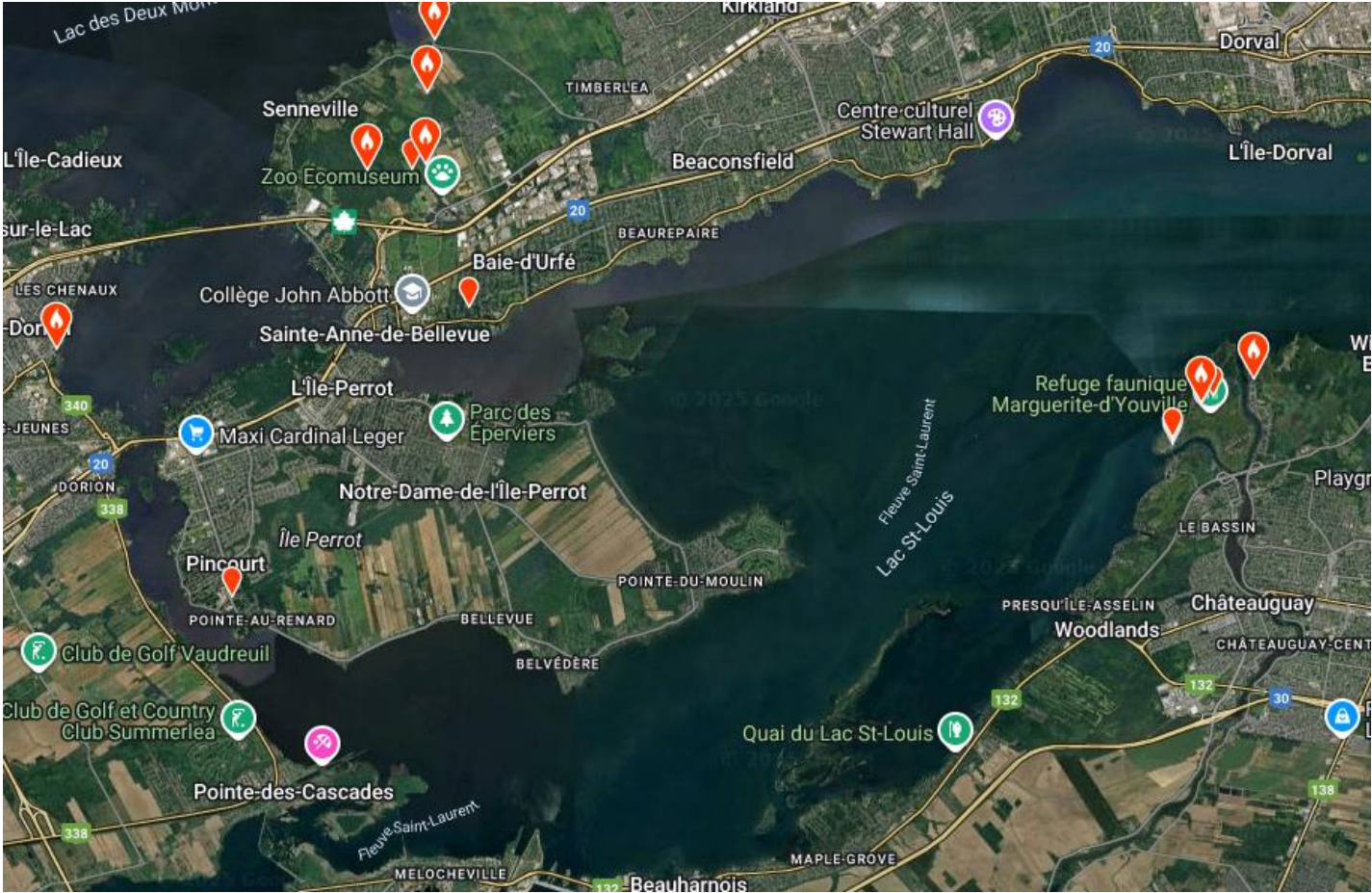
☐ août-nov

-

☐ déc-fév

☒ oct. - oct.

Actualiser les dates



b) Explorateur des sites publics

1- Cliquez sur **Explorateur des sites publics**, eBird affiche les bulles de tous les sites publics. En zoomant sur une région que vous avez déjà visitée, **Pointe-des-Cascades**, cliquez sur la bulle jaune.



Explorateur des sites publics

Découvrez les meilleurs sites d'observation d'oiseaux à proximité ou ailleurs dans le monde.



2- eBird indique qu'il y a **206** espèces observées au site public intitulé **Parc nature, Pointe-des-Cascades**.

3- Pour voir la liste des espèces, cliquez sur **Voir les détails** et ensuite sur **Liste des espèces**.

Parc nature, Pointe-des-Cascades

Vaudreuil-Soulanges, CA-QC

Toute l'année, Toutes les années

206

Espèces

1488

Listes d'observation

Histogrammes

Décomptes élevés

Itinéraire

Envoyer des données

Voir les détails

eBird

Soumettre Explorer Mon eBird Science À propos de Nouvelles Aide

Modifier la région

Parc nature, Pointe-des-Cascades

Vaudreuil-Soulanges, Quebec, Canada

206

Espèce

1488

Listes

267

Observateurs

Aperçu

Liste des espèces

Listes d'observation récentes

Observateurs

Liste illustrée

EXPLORER...

Carte des sites publics

Histogrammes

Médias

Alertes d'oiseaux rares

Liste à imprimer

Observations du mois oct. 2025

Mis à jour ~il y a 1 seconde

44

Espèce

11

Listes

10

Observateurs

Nouvelles espèces

Grimpereau brun	<i>Certhia americana</i>	# 1	28 oct. 2025	Jasmine Cantara	Parc nature, Pointe-des-Cascades
Macreuse à ailes blanches	<i>Melanitta deglandi</i>	# 1	18 oct. 2025	Jean W. Côté	Parc nature, Pointe-des-Cascades
Goéland hudsonien	<i>Larus smithsonianus</i>	# 1	18 oct. 2025	Jean W. Côté	Parc nature, Pointe-des-Cascades
Plongeon huard	<i>Gavia immer</i>	# 1	18 oct. 2025	Jean W. Côté	Parc nature, Pointe-des-Cascades
Canard branchu	<i>Aix sponsa</i>	# 3	17 oct. 2025	Bernard Barsalo	Parc nature, Pointe-des-Cascades

4- eBird affiche la liste des espèces par ordre de la plus récente observation (**Dernière observation**)

SoumettreExplorerMon eBirdScienceÀ propos deNouvelles

Modifier la région ▾

Parc nature, Pointe-des-CascadesVaudreuil-Soulanges, Quebec, Canada

Aperçu▸Liste des espèces▸Listes d'observation récentes▸Observateurs▸Liste illustrée▸EXPLORER...

Carte des sites publics
Histogrammes
Médias
Alertes d'oiseaux rares
Liste à imprimer

Liste des espèces

🕒 206Toutes les années

🕒 158Année courante2025

🕒 44Mois courantoct. 2025

Dernière observation

Première observation

Décompte élevé

NOM DE L'ESPÈCE

NOMBRE

DATE ▾

OBSERVATEUR

EMPLACEMENT

1. Bernache du Canada*Branta canadensis*

50

28 oct. 2025

Jasmine Cantara

Parc nature, Pointe-des-Cascades

2. Goéland à bec cerclé*Larus delawarensis*

15

28 oct. 2025

Jasmine Cantara

Parc nature, Pointe-des-Cascades

3. Geai bleu*Cyanocitta cristata*

2

28 oct. 2025

Jasmine Cantara

Parc nature, Pointe-des-Cascades

4. Mésange à tête noire*Poecile atricapillus*

4

28 oct. 2025

Jasmine Cantara

Parc nature, Pointe-des-Cascades

c) Rechercher des fichiers multimédias

1- Si vous chercher des photos d'une espèce qui vous intéresse, cliquez sur [Rechercher des fichiers multimédias](#)



Rechercher des fichiers multimédias

Explorez les photos et les fichiers audio de la Macaulay Library



2- Cherchons les photos de la **Paruline verdâtre** en tapant son nom et prenant le premier choix

eBird

Birds

Habitat/Soundscape

Other animals

All

🔍 Paruline verdâtre

Paruline verdâtre *Leiothlypis celata*

Paruline verdâtre (celata/orestera) *Leiothlypis celata celata/orestera*

Paruline verdâtre (celata) *Leiothlypis celata celata*

Paruline verdâtre (orestera) *Leiothlypis celata orestera*

Paruline verdâtre (lutescens) *Leiothlypis celata lutescens*

Paruline verdâtre (sordida) *Leiothlypis celata sordida*

Hybride Paruline verdâtre x P. à joues grises *Leiothlypis celata x ruficapilla*

34

3- eBird affiche toutes les photos de Macauley Library (157 220) de cette espèce. Vous pouvez faire un tri en cliquant sur « **Location** » et en tapant la région **Roussillon**. Il y a 74 photos au Roussillon.

eBird

Birds

Habitat/Soundscape

Other animals

All

Paruline verdâtre - Leiothlypis celata

157 220

5 742

100

Location

Date


Contributor

Filters

Archive

Clear filters

Paruline verdâtre - Leiothlypis celata



Paruline verdâtre


Leiothlypis celata

Mark Martucci

31 Oct 2025

American River Parkway—William B Pond Rec Area, Sacramento, California, United States

ML644425495



Paruline verdâtre


Leiothlypis celata

Bryan White

31 Oct 2025

Montrose Point Bird Sanctuary, Lincoln Park, Cook, Illinois, United States

ML644424818



Paruline verdâtre

Leiothlypis celata

Emmanuel Hains

30 Oct 2025

Parc des pionniers (cté Manicouagan), Manicouagan, Quebec, Canada

ML644424461

eBird

Birds

Habitat/Soundscape

Other animals

All

Paruline verdâtre - Leiothlypis celata

74

0

0

Location

Date

Contributor


Filters

Archive

Clear filters

Paruline verdâtre - Leiothlypis celata

Roussillon, Quebec, Canada



Paruline verdâtre


Leiothlypis celata

Marina Germain

22 Oct 2024

Parc de conservation du marais (Parc de l'Arrondissement), Roussillon, Quebec, Canada

ML625292782



Paruline verdâtre


Leiothlypis celata

Marina Germain

22 Oct 2024

Parc de conservation du marais (Parc de l'Arrondissement), Roussillon, Quebec, Canada

ML625292732



Paruline verdâtre

Leiothlypis celata

Marina Germain

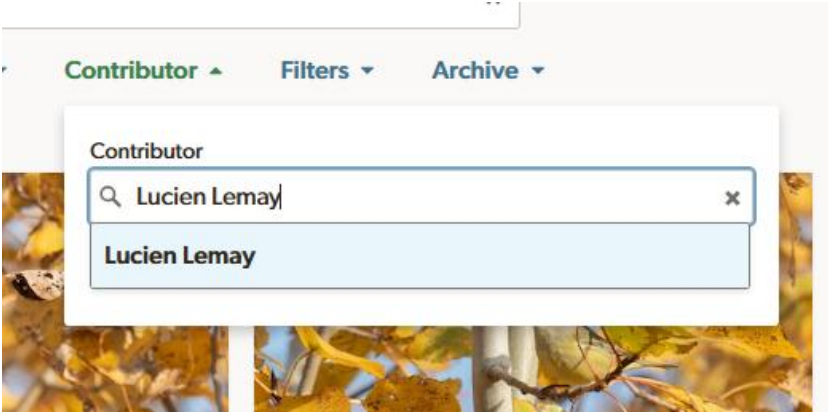
22 Oct 2024

Parc de conservation du marais (Parc de l'Arrondissement), Roussillon, Quebec, Canada

ML625292725

35

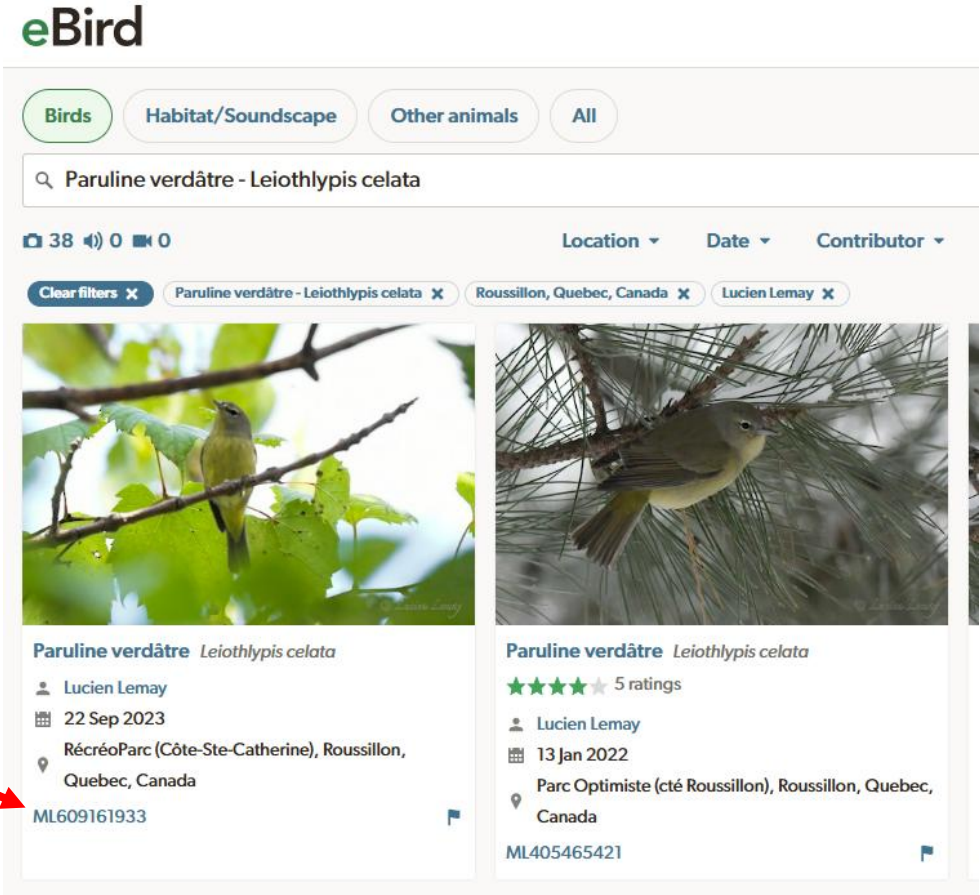
4- Si vous connaissez un photographe, tapez son nom dans **Contributor** , par exemple Lucien Lemay, Vous pouvez voir toutes ses photos (38) de Paruline verdâtre.



5- En cliquant sur [ML609161933](#) vous avez les informations de la prise de photo


Technical information

Model	NIKON D500
Lens	300.0 mm f/2.8
ISO	3200
Focal length	300 mm
Flash	Flash did not fire
f-stop	f/8.0
Shutter speed	1/1000 sec
Dimensions	1800 pixels x 1200 pixels
Original file size	958.46 KB



d) Histogrammes

1- Une autre façon d’explorer les espèces en cliquant sur **Histogrammes**. Il faut choisir et cocher les informations suivantes: **Canada, Québec et Comtés dans Québec** et cliquer sur **Continuer**



Histogrammes

Découvrez quels oiseaux peuvent être observés pendant l'année dans une région ou à un site

[« Recommencer](#)

Choisir un site d'observation

Créer un histogramme d'abondance saisonnière des espèces pour votre région d'intérêt.

Site d'observation actuel : Choisir un site d'observation

Choisir une région :

Canada

Newfoundland and Labrador
Northwest Territories
Nova Scotia
Nunavut
Ontario
Prince Edward Island
Quebec

Choisir ensuite une sous-région :

☐ Toute la région

☒ Comtés dans Quebec

☐ Sites publics dans Quebec

☐ Zones importantes pour la conservation des oiseaux dans Quebec

ou

Choisir parmi les options suivantes :


☐ Régions de conservation des oiseaux

☐ Mes sites d'observation

1076 Saint-Féréol
1647 QC-344
201 près de la A40
3e Rang
4e rang
916 rang Saint-Philippe
A-20, Chemin Saint-Dominique
A-30 entre 201 et 20
A20 - Ch. St-Féréol
A20 et 201

Continuer

2- Déroulez le menu et choisissez la région **Roussillon**, cliquez sur **Continuer**.
eBird affiche l'histogramme de chaque espèce présente dans **Roussillon**.



[« Recommencer](#)

Choisir un maximum de 15 comtés

Papineau

Pierre-De Saurel

Pontiac

Portneuf

Québec

Rimouski-Neigette

Rivière-du-Loup

Roussillon

Rouville

Rouyn-Noranda

Saguenay

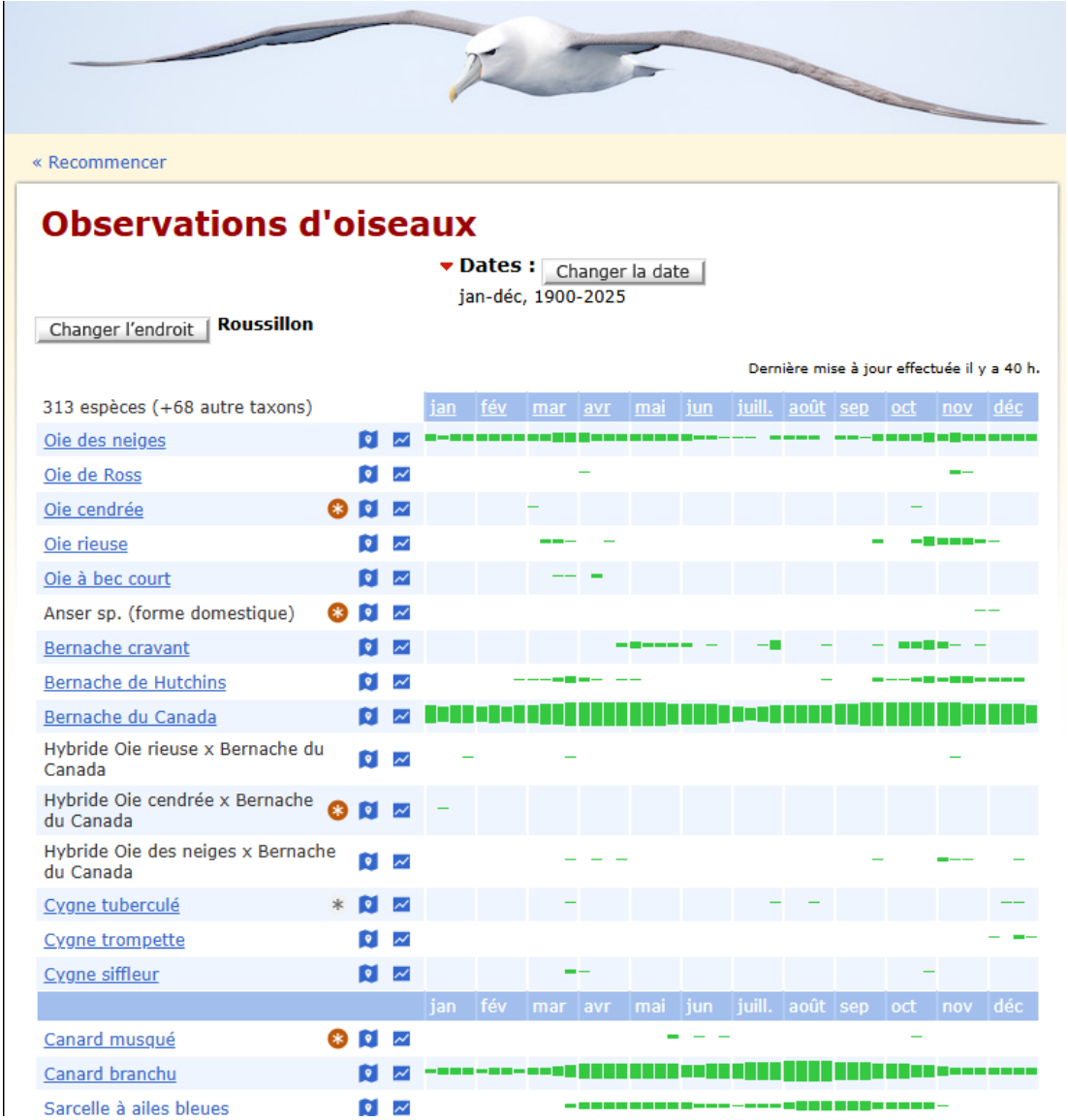
Sept-Rivières

















Shawinigan



Sherbrooke



Thérèse-De Blainville

Continuer



rapace sp.                

Petit-duc maculé  

Harfang des neiges  

▼ **Espèce :** ▼ **Dates :**
 jan-déc, 1900-2025

1 espèce (+0 autre taxons)

jan fév mar avr mai iun juill. août sep oct nov déc

[Télécharger un histogramme des données](#)

Abundance

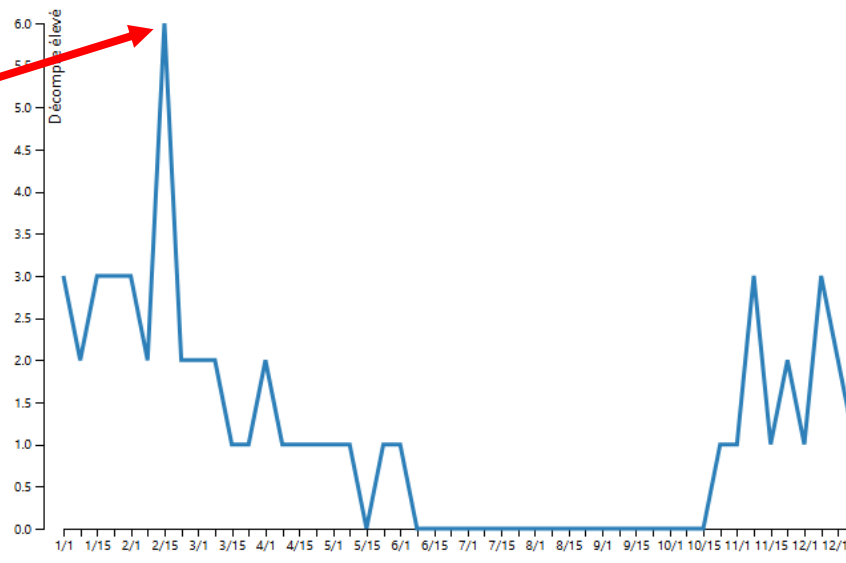
Décompte élevé

Total

Nombre moyen

Nombre moyen

Année	Nombre d'entreprises
2007	4.5
2008	5.0
2009	5.5
2010	6.0
2011	1.5
2012	1.5



6- Vous pouvez changer les années d'observations pour avoir un aperçu plus récent de la présence de cette espèce. Changez pour voir les années 2000 à 2025

Observations d'oiseaux

▼ Espèce :

Changer l'espèce

▼ Dates :

Changer la date

jan-déc, 2000-2025

Changer l'endroit :

Roussillon

1 espèces (+0 autre taxons)

Harfang des neiges

LÉGENDE : = données insuffisantes | = rare à abondant

Télécharger un histogramme des données

Frequence

Abondance

Oiseaux par heure

Décompte élevé

Total

Nombre moyen

Semaine commençant le...: 3/1

2

Harfang des neiges

Semaine commençant le...	Décompte élevé
1/1	3.0
1/15	1.0
2/1	3.0
2/15	6.0
3/1	2.0
3/15	2.0
4/1	1.0
4/15	2.0
5/1	1.0
5/15	1.0
6/1	1.0
6/15	0.0
7/1	0.0
7/15	0.0
8/1	0.0
8/15	0.0
9/1	0.0
9/15	0.0
10/1	0.0
10/15	1.0
11/1	1.0
11/15	2.0
12/1	3.0
12/15	1.0

7- En quelle année a-t-on observé 6 Harfangs des neiges?
(Réponse: en février 2014)

40

5- Onglet Mon eBird (vos statistiques)

1- Cliquez sur l'onglet Mon eBird. Vous voyez mes statistiques.

Michel Juteau
Michelljuteau

335
Espèces observées

4 638
Listes complètes
4 986 total

326
Espèces avec photos
7 636 Observations

31
Espèces avec audio
41 Observations

1
Jours de la série de listes
Meilleure série: 34

GÉRER MES...

Listes d'observation

Sites d'observation

Rapports de sortie

Alertes

Importations de données

Contacts

EXPLORER MES...

Profil

Sommaires des listes d'observation

Fichiers multimédias

Soumettre Explorer Mon eBird Science À propos d'eBird Nouvelles Aide

Quebec, Canada

Changer la région

Dézoomer ?

303
Espèces observées

4 596
Listes complètes
4 937 total

297
Espèces avec photos
7 260 Observations

31
Espèces avec audio
41 Observations

3 082
Somme des totaux par comté
61 comtés

Évolution dans le temps

Espèces

Listes d'observation

?

Listes les plus récentes

Vos espèces par année

ANNÉE 3 NOV. 31 DÉC.

2025	200	
2024	190	197
2023	196	201

Afficher tout

Vos espèces pour novembre

ANNÉE 3 NOV. 30 NOV.

2025	12	
2024	0	40
2023	29	66

Afficher tout

Espèces par région

NOM À VIF ANNÉE MOIS

10 Espèces

2 nov. 2025 16:00

Près de chez-moi

Quebec, Canada

2 Espèces

2 nov. 2025 12:05

Chemin Ste-Angélique

Quebec, Canada

9 Espèces

30 oct. 2025 11:30

Près de chez-moi

Quebec, Canada

16 Espèces

28 oct. 2025 11:45

L'Anse-Vaudreuil

Quebec, Canada

11 Espèces

28 oct. 2025 10:50

Parc Jack Layton

Quebec, Canada

Voir tout


Fichiers multimédias les plus

2- Un peu plus bas sur la page, vous voyez toutes les régions où j'ai soumis des listes eBird avec le nombre d'espèces. Pour voir en détail mes statistiques au Roussillon, je clique sur [Roussillon](#)

Espèces par région

	NOM ▲	À VIE ▼	ANNÉE ▼	MOIS ▼
1	Vaudreuil-Soulanges	252	189	12
2	Antoine-Labelle	107	67	0
3	Roussillon	129	54	0
4	Le Haut-Saint-Laurent	125	45	0
5	Maskinongé	96	42	0
6	Beauharnois-Salaberry	147	39	0
7	Matawinie	84	36	0
8	Les Moulins	81	30	0
9	Montréal	152	29	0
10	Longueuil	97	28	0
11	Montcalm	10	7	0
12	La Côte-de-Beaupré	149	0	0
13	Papineau	137	0	0
14	Québec	88	0	0

3- En cliquant sur **129**, eBird affiche les 129 espèces que j'ai observées dans l'ordre de la plus récente.



Michel Juteau

Michelljuteau

335

Espèces observées

4 638

Listes complètes
4 986 total

326

Espèces avec photos
7 636 Observations

31

Espèces avec audio
41 Observations

1

Jours de la série de listes
Meilleure série: 34

	ANNÉE	MOIS	JOUR
Espèces observées	200	12	0
Listes totales	351	2	0

Roussillon, Quebec, Canada

Changer la région

129

Espèces observées

45

Listes complètes
45 total

74

Espèces avec photos
125 Observations

Évolution dans le temps

Espèces

Listes d'observation

Vos espèces par année

ANNÉE

3 NOV.

31 DÉC.

2025	54	
2023	72	
2022	12	

LISTE : Roussillon, Quebec

Toutes les années

Toutes les espèces

Mon eBird

Télécharger (csv)

Roussillon, Quebec

À vie Liste

129

Espèces observées

Statistiques détaillées

Première observation

Dernière observation

Dernière mise à jour effectuée il y a 4 min.

Date : du plus récent au plus ancien

	DATE	SITE D'OBSERVATION	
INDIGÈNE, NATURALISÉ OU PROVISOIRE			
129. Cardinal rouge	20 Sep 2025	RF Marguerite-D'Youville CA-QC	Voir tout
128. Paruline à gorge noire	20 Sep 2025	RF Marguerite-D'Youville CA-QC	Voir tout
127. Paruline à croupion jaune	20 Sep 2025	RF Marguerite-D'Youville CA-QC	Voir tout
126. Paruline à poitrine baie	20 Sep 2025	RF Marguerite-D'Youville CA-QC	Voir tout
125. Paruline à joues grises	20 Sep 2025	RF Marguerite-D'Youville CA-QC	Voir tout
124. Paruline obscure	20 Sep 2025	RF Marguerite-D'Youville CA-QC	Voir tout
123. Quiscale bronzé	20 Sep 2025	RF Marguerite-D'Youville CA-QC	Voir tout
122. Quiscale rouilleux	20 Sep 2025	RF Marguerite-D'Youville CA-QC	Voir tout
121. Carouge à épaulettes	20 Sep 2025	RF Marguerite-D'Youville CA-QC	Voir tout
120. Bruant des marais	20 Sep 2025	RF Marguerite-D'Youville CA-QC	Voir tout

4- Pour voir à quel rang vous vous situez par rapport aux autres observateurs, il faut revenir à [Explorer les régions](#) en tapant **Roussillon** et cliquez sur **Observateurs**



Modifier la région

Roussillon

Quebec, Canada

306

Espèce

53405

Listes

2848

Observateurs

Aperçu

Partenaires

Nouvelles et ressources

Liste des espèces

Listes d'observation récentes

Rapports de sortie

Sites publics

Observateurs

Liste illustrée

eBird Québec est géré par QuébecOiseaux.

[En savoir plus sur les partenaires régionaux](#)

Observations du mois

Mis à jour ~il y a 3 heures

eBird

6- En cliquant sur **Top 100 par espèces** en bas, eBird affiche le nom des 100 premiers observateurs et la dernière espèce observée
(je suis le 178 ième Ouf!!! Ah!ah!ah!)

Top 100 des observateurs dans Roussillon Comté par espèces 306 Espèces

	Listes complètes	Espèces (% du total)	Dernier ajout
178. Michel Juteau	45	129 42.16%	Paruline à poitrine baie (20 sept. 2025)
1. Pierre Bannon	533	269 87.91%	Oie rieuse (19 oct. 2022)
2. Monique Groulx	3 855	249 81.37%	Tournepipe à collier (30 mai 2025)
3. Lucien Lemay	1 699	248 81.05%	Mouette rieuse (7 juin 2024)
4. Daniel Ouellette	279	237 77.45%	Goéland bourgmestre (15 mars 2025)
5. Sylvain Cardinal	1 060	234 76.47%	Phalarope à bec large (2 oct. 2025)
6. Alain Sylvain	1 754	232 75.82%	Mouette de Franklin (29 juin 2024)
7. Tom Long	2 170	231 75.49%	Pipit d'Amérique (14 oct. 2025)
8. Nicole Guenette	683	229 74.84%	Mouette rieuse (7 juin 2024)
8. Louis Lemay	558	229 74.84%	Sterne arctique (2 juin 2025)
10. Jean W. Côté	356	225 73.53%	Cygne trompette (19 déc. 2024)
10. Suzanne Labbé	266	225 73.53%	Bernache cravant (26 oct. 2024)
12. Richard Guillet	431	224 73.2%	Bécassin roux (13 juin 2024)
13. Jocelyn Dubé	738	221 72.22%	Tohi à flancs roux (2 mai 2023)
14. Réal Boulet 🇵🇸	437	220 71.9%	Mouette de Franklin (25 juin 2024)
15. Samuel Denault	167	215 70.26%	Fuligule morillon (15 mars 2025)
16. Tania Mohacsi	603	214 69.93%	Phalarope à bec large (2 oct. 2025)

6- Comment quitter l'application

Lorsque vous avez fini d'utiliser eBird, il est toujours conseillé de quitter convenablement le site. En haut à droite, cliquez sur le petit triangle pour dérouler le menu et ensuite cliquez sur **Quitter**



J'espère que cette conférence vous a été utile.

Si vous avez d'autres questions, vous pouvez communiquer avec moi à l'adresse courriel suivante: micheljuteau@hotmail.ca

Attention mon adresse courriel se termine par .ca